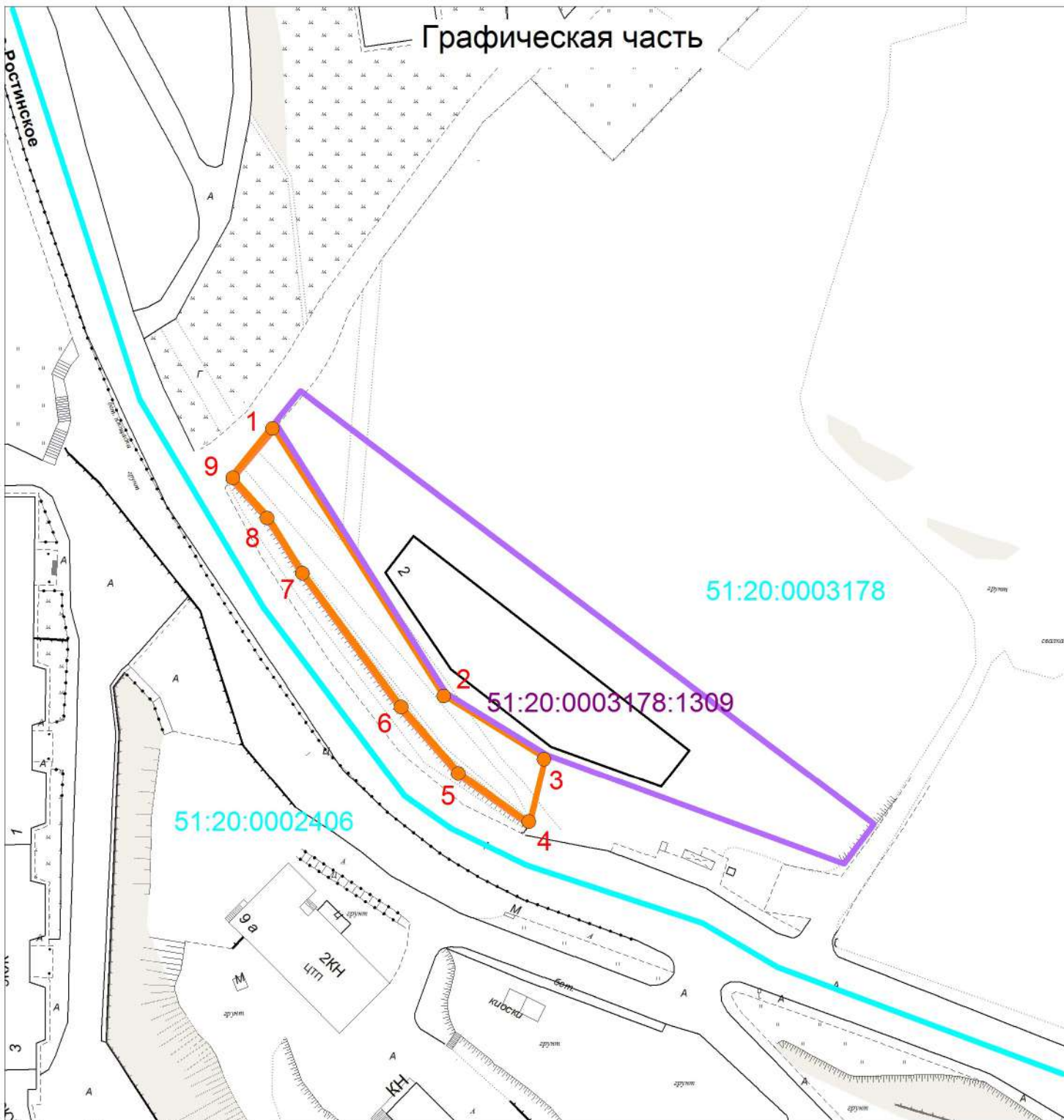






Графическая часть



Условные обозначения:

- Граница прилегающей территории 
- Граница участка, по отношению к которому устанавливается прилегающая территория 
- Граница кадастрового квартала 
- Поворотная точка границ прилегающей территории 
- Кадастровый номер земельного участка, по отношению к которому устанавливается прилегающая территория **51:20:0003178:1309**
- Кадастровый квартал **51:20:0002406**

Масштаб 1:1000