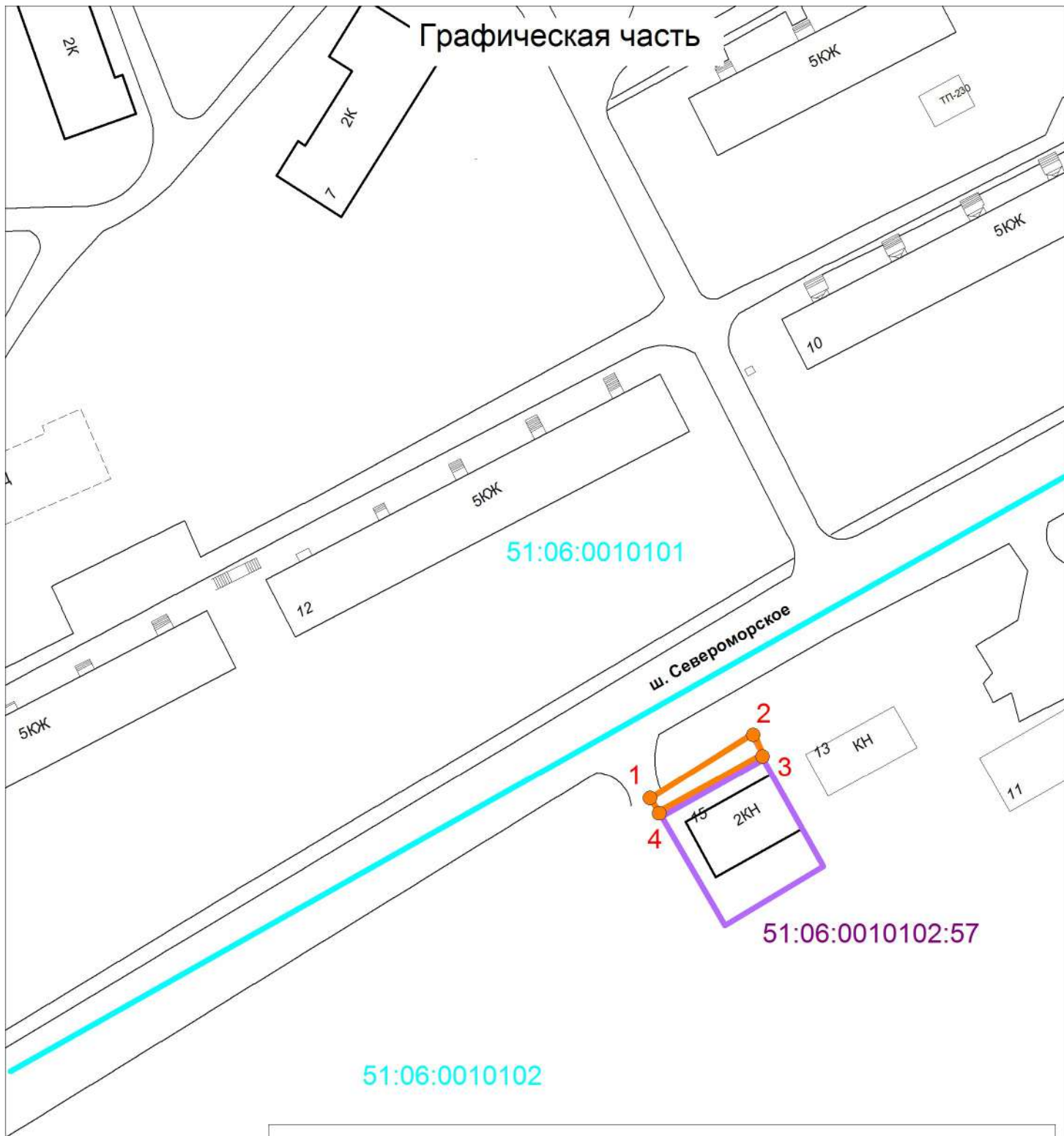






Графическая часть



Условные обозначения:

- Граница прилегающей территории 
- Граница участка, по отношению к которому устанавливается прилегающая территория 
- Граница кадастрового квартала 
- Поворотная точка границ прилегающей территории 
- Кадастровый номер земельного участка, по отношению к которому устанавливается прилегающая территория 51:06:0010102:57
- Кадастровый квартал 51:06:0010101

Масштаб 1:1000