



**МИНИСТЕРСТВО  
ГРАДОСТРОИТЕЛЬСТВА И БЛАГОУСТРОЙСТВА  
МУРМАНСКОЙ ОБЛАСТИ**

**ПРИКАЗ**

от « 30 » декабря 2022 г.

№ 231

г. Мурманск

**Об утверждении проекта планировки и проекта межевания территории  
по улице Шевченко в городе Мурманске**

Руководствуясь Градостроительным кодексом Российской Федерации, Законом Мурманской области от 27.12.2019 № 2459-01-ЗМО «О перераспределении отдельных полномочий в области градостроительной деятельности и в области земельных отношений между органами местного самоуправления муниципальных образований Мурманской области и органами государственной власти Мурманской области», постановлением Правительства Мурманской области от 03.02.2020 № 31-ПП «О мерах по реализации Закона Мурманской области от 27.12.2019 № 2459-01-ЗМО «О перераспределении отдельных полномочий в области градостроительной деятельности и в области земельных отношений между органами местного самоуправления муниципальных образований Мурманской области и органами государственной власти Мурманской области», **приказываю:**

1. Утвердить проект планировки и проект межевания территории по улице Шевченко в городе Мурманске согласно приложению к настоящему приказу.
2. Направить настоящий приказ с приложением в администрацию города Мурманска.
3. Рекомендовать администрации города Мурманска опубликовать настоящий приказ в официальном печатном издании органов местного самоуправления города Мурманска и разместить на официальном сайте города Мурманска в сети Интернет.
4. Опубликовать настоящий приказ в «Электронном бюллетене Правительства Мурманской области».

5. Разместить настоящий приказ в сети Интернет на официальном сайте Министерства градостроительства и благоустройства Мурманской области.

6. Настоящий приказ вступает в силу со дня подписания.

7. Контроль за исполнением настоящего приказа оставляю за собой.

**И.о. заместителя Губернатора  
Мурманской области – министра  
градостроительства и благоустройства  
Мурманской области**



**Д.А. Бойко**

УТВЕРЖДЕН  
приказом Министерства  
градостроительства и  
благоустройства  
Мурманской области  
от 30.12.2022 № 231

**ПРОЕКТ ПЛАНИРОВКИ И ПРОЕКТ МЕЖЕВАНИЯ  
ТЕРРИТОРИИ ПО УЛИЦЕ ШЕВЧЕНКО  
В ГОРОДЕ МУРМАНСКЕ**

**ПРОЕКТ ПЛАНИРОВКИ ТЕРРИТОРИИ  
ПО УЛИЦЕ ШЕВЧЕНКО В ГОРОДЕ МУРМАНСКЕ**

**ПОЛОЖЕНИЕ О ХАРАКТЕРИСТИКАХ ПЛАНИРУЕМОГО РАЗВИТИЯ  
ТЕРРИТОРИИ.**

**ПОЛОЖЕНИЕ ОБ ОЧЕРЕДНОСТИ ПЛАНИРУЕМОГО РАЗВИТИЯ  
ТЕРРИТОРИИ**

## Оглавление

<b>1</b>	<b>ЦЕЛЬ РАЗРАБОТКИ ПРОЕКТА ПЛАНИРОВКИ ТЕРРИТОРИИ.....</b>	<b>3</b>
<b>2</b>	<b>ПОЛОЖЕНИЯ О ХАРАКТЕРИСТИКАХ ПЛАНИРУЕМОГО РАЗВИТИЯ ТЕРРИТОРИИ.....</b>	<b>4</b>
2.1	ПОЛОЖЕНИЕ О ПЛОТНОСТИ И ПАРАМЕТРАХ ЗАСТРОЙКИ ТЕРРИТОРИИ .....	4
2.2	ПОЛОЖЕНИЯ О ХАРАКТЕРИСТИКАХ ОБЪЕКТОВ КАПИТАЛЬНОГО СТРОИТЕЛЬСТВА .....	4
2.1.1	<i>Объекты жилищной сферы .....</i>	<i>4</i>
2.1.2	<i>Объекты спортивного назначения.....</i>	<i>4</i>
2.1.3	<i>Объекты торговли .....</i>	<i>4</i>
2.1.4	<i>Объекты транспортной инфраструктуры.....</i>	<i>4</i>
2.1.5	<i>Объекты инженерной инфраструктуры.....</i>	<i>5</i>
2.1.6	<i>Зеленые насаждения общего пользования.....</i>	<i>5</i>
2.1.7	<i>Мероприятия по санитарной очистке территории.....</i>	<i>6</i>
<b>3</b>	<b>ПОЛОЖЕНИЯ ОБ ОЧЕРЕДНОСТИ ПЛАНИРУЕМОГО РАЗВИТИЯ ТЕРРИТОРИИ.....</b>	<b>7</b>
	<b>ПРИЛОЖЕНИЕ 1 «КАТАЛОГ КООРДИНАТ ХАРАКТЕРНЫХ ТОЧЕК УСТАНОВЛИВАЕМЫХ КРАСНЫХ ЛИНИЙ».....</b>	<b>8</b>
	СИСТЕМА КООРДИНАТ – МСК-51 .....	8
	СИСТЕМА КООРДИНАТ – СК ГОРОДА МУРМАНСКА .....	11

## 1 ЦЕЛЬ РАЗРАБОТКИ ПРОЕКТА ПЛАНИРОВКИ ТЕРРИТОРИИ

Проект планировки территории подготовлен в соответствии с государственным контрактом от 25.01.2022 г. № 1/2022 на выполнение работ по подготовке проекта планировки и проекта межевания территории по улице Шевченко в городе Мурманске, заключенным между Министерством градостроительства и благоустройства Мурманской области и ООО «Агентство по развитию территорий «Геоника» города Омска.

Проект планировки территории разработан в целях обеспечения устойчивого развития территорий, в том числе выделения элементов планировочной структуры, установления границ территорий общего пользования, границ зон планируемого размещения объектов капитального строительства, определения характеристик и очередности планируемого развития территории.

## 2 ПОЛОЖЕНИЯ О ХАРАКТЕРИСТИКАХ ПЛАНИРУЕМОГО РАЗВИТИЯ ТЕРРИТОРИИ

### 2.1 Положение о плотности и параметрах застройки территории

Наименование зоны размещения объектов капитального строительства	Площадь, га	Характеристики планируемого развития территории		
		Максимальная этажность	Коэффициент плотности застройки	Процент застройки
Застройки индивидуальными жилыми домами	12,57	2	0,16	11
Торгового назначения и общественного питания	0,81	2	0,19	13
Транспортной инфраструктуры	0,31	1	0,01	1
Озелененных территорий общего пользования	4,70	-	-	-
Улично-дорожной сети	7,61	-	-	-

Параметры и назначение планируемых объектов соответствуют нормативам градостроительного проектирования и требованиям градостроительных регламентов.

### 2.2 Положения о характеристиках объектов капитального строительства

Численность населения – 0,4 тыс. человек.

Плотность населения в границах проектируемой территории должна составить 16 чел./га.

Коэффициент застройки – 0,05.

Коэффициент плотности застройки – 0,08.

#### 2.1.1 Объекты жилищной сферы

В зоне индивидуальной жилой застройки расположены 135 индивидуальных жилых домов суммарной общей площадью 20,0 тыс. кв.м.

#### 2.1.2 Объекты спортивного назначения

В зоне озелененных территорий общего пользования размещена спортивная площадка площадью 900 кв.м.

#### 2.1.3 Объекты торговли

В зоне торгового назначения и общественного питания размещены: объект бытового обслуживания мощностью 5 рабочих мест и объект торговли мощностью 1000 кв. м торговой площади.

#### 2.1.4 Объекты транспортной инфраструктуры

В соответствии с решениями генерального плана через территорию проектирования предусматривается устройство магистральной улицы районного значения

– ул. Шевченко (протяженностью 0,6 км). А также улиц и дорог местного значения общей протяженностью 5,1 км.

С целью организации транспортного обслуживания населения проектом предусматривается организация автобусного сообщения по ул. Шевченко и размещение остановок общественного транспорта.

В части хранения личного транспорта при объектах общественно-делового назначения проектом предусматривается размещение парковки на 93 машиноместа.

В границах проектирования предусмотрено размещение сетей поверхностного водоотвода открытого типа (водоотводных лотков общей протяженностью 3,0 км – новое строительство) - объекты капитального строительства местного значения.

### 2.1.5 Объекты инженерной инфраструктуры

К размещению предусмотрены следующие объекты местного значения:

- сети водоснабжения диаметрами 90-200 мм – 4,2 км, строительство;
- самотечные сети водоотведения диаметрами 160 мм, 200 мм – 3,5 км, строительство;
- напорные сети водоотведения диаметрами 90 мм, 110 мм – 0,5 км, строительство;
- канализационная насосная станция производительностью 10 куб. м/сут – 1 объект, строительство;
- канализационная насосная станция производительностью 30 куб. м/сут – 1 объект, строительство;
- линия связи – 4 км, строительство;
- трансформаторная подстанция – 4 объекта, строительство;
- линии электропередачи напряжением 6 кВ – 1,2 км, строительство;
- линии электропередачи напряжением 0,4 кВ – 3,9 км, строительство.

### 2.1.6 Зеленые насаждения общего пользования

Важным элементом экологического благополучия и одним из основных направлений благоустройства территории является ее озеленение. Проектом предусмотрено озеленение территорий общего пользования, санитарно-защитных зон, участков вдоль дорог для уменьшения шума. Все свободные от покрытий участки территории рекомендуется благоустраивать зелеными насаждениями.

Благоустройство территории направлено на создание удобной «безбарьерной» среды за счет нивелирования небольших перепадов рельефа, обеспечение комфортных и безопасных подходов к объектам общественного назначения, использование понятной навигации путем применения различных материалов покрытий, специальной разметки, использование различной системы освещения в зависимости от времени года и времени суток. Проектом предложено строительство плоскостного спортивного сооружения в центральной части - 900 кв.м, а также игровой площадки на севере проектируемой территории.

Основные направления озеленения проектируемой территории:



- использование местных пород растений (деревья, кустарники, травы) максимально приспособленных к климатическим условиям, характерным для места проектирования;
- соответствие системы зеленых насаждений требованиям морозоустойчивости и ветрозащиты;
- использование преимущественно многолетних растений, не требующих дополнительных затрат по уходу и их замене;
- формирование цветowych акцентов за счет использования ярких декоративных растений и трав летом и вечнозеленых деревьев в зимний период.

Живописные холмы и жилая застройка, расположенная на них, формируют пространство, комфортное для проживания. Пространственные решения дополняют основные визуальные коммуникации, за счет завершения перспективы основных улиц общественными и озелененными пространствами общего пользования, представленными в виде природных элементов и элементов благоустройства (открытых площадок, пешеходных зон, территории объекта торговли).

Таким образом, архитектурно-планировочные решения отражают целесообразность и удобство организации среды жизнедеятельности, содержат решения по формированию пространственной структуры проектируемой территории, системы транспортного обслуживания, системы инженерного обеспечения и благоустройства.

### 2.1.7 Мероприятия по санитарной очистке территории

Мероприятия по размещению объектов капитального строительства и ее благоустройству, предусмотренные настоящим проектом планировки территории, позволят обеспечить сохранение и улучшение применительно к территориальным зонам, в которых планируется размещение указанных объектов, фактических показателей обеспеченности территории объектами коммунальной, транспортной, социальной инфраструктур и фактических показателей территориальной доступности таких объектов для населения.

### **3 ПОЛОЖЕНИЯ ОБ ОЧЕРЕДНОСТИ ПЛАНИРУЕМОГО РАЗВИТИЯ ТЕРРИТОРИИ**

В границах проектируемой территории предусмотрено размещение объектов капитального строительства жилого назначения, проектирование и строительство которых, совместно с необходимыми для функционирования этих объектов и обеспечения жизнедеятельности граждан объектами коммунальной инфраструктуры, предусмотрено последовательно в один этап.

## ПРИЛОЖЕНИЕ 1 «КАТАЛОГ КООРДИНАТ ХАРАКТЕРНЫХ ТОЧЕК УСТАНОВЛИВАЕМЫХ КРАСНЫХ ЛИНИЙ»

### Система координат – МСК-51

#### Планировочный элемент 01

Номер	X	Y	Дирекционный угол	Длина
1	636144.94	1443860.78	98° 15' 15"	58,75
2	636136.5	1443918.93	210° 17' 47"	44,02
3	636098.5	1443896.72	218° 13' 12"	120,21
4	636004.06	1443822.35	209° 42' 40"	14,79
5	635991.21	1443815.02		

#### Планировочный элемент 02

Номер	X	Y	Дирекционный угол	Длина
1	635994	1443839.88	38° 13' 23"	7,58
2	635999.95	1443844.57	112° 8' 0"	48,39
3	635981.72	1443889.39	119° 51' 30"	16,89
4	635973.31	1443904.04	201° 34' 57"	133,36
5	635849.3	1443854.98	315° 31' 37"	15,38
6	635860.28	1443844.21	308° 24' 8"	15,63
7	635869.99	1443831.96	304° 57' 14"	25,78
8	635884.76	1443810.83	5° 7' 2"	42,94
9	635927.53	1443814.66	10° 9' 38"	19,7
10	635946.92	1443818.13	18° 33' 38"	20,92
11	635966.75	1443824.79	28° 58' 21"	31,14

#### Планировочный элемент 03

Номер	X	Y	Дирекционный угол	Длина
1	636138.35	1443942.84	85° 34' 50"	228,92
2	636155.99	1444171.08	94° 28' 57"	72,42
3	636150.33	1444243.28	106° 2' 6"	44,78
4	636137.96	1444286.32	159° 28' 9"	54,43
5	636086.99	1444305.41	223° 45' 11"	52,64
6	636048.96	1444269.01	240° 10' 36"	8,14
7	636044.91	1444261.94	315° 23' 23"	65,49
8	636091.53	1444215.95	45° 8' 5"	9,02
9	636097.89	1444222.34	315° 23' 24"	15,07
10	636108.62	1444211.76	270° 20' 17"	25,43
11	636108.77	1444186.33	135° 23' 45"	96,19
12	636040.28	1444253.88	240° 8' 30"	18,18
13	636031.23	1444238.11	223° 17' 22"	54,6
14	635991.49	1444200.67	313° 4' 2"	72,23
15	636040.81	1444147.91	307° 34' 55"	28,81
16	636058.38	1444125.08	282° 34' 38"	30,15
17	636064.94	1444095.65	272° 43' 12"	19,81
18	636065.88	1444075.87	263° 1' 2"	65,4
19	636057.93	1444010.96	249° 11' 52"	52,82
20	636039.17	1443961.58	221° 8' 28"	65,4
21	635989.92	1443918.55	295° 35' 25"	22,61
22	635999.68	1443898.16	292° 2' 22"	44,01
23	636016.2	1443857.36	38° 12' 54"	90,31
24	636087.16	1443913.23	30° 2' 39"	59,14

Планировочный элемент 04

Номер	X	Y	Дирекционный угол	Длина
1	635978.24	1444350.47	7° 32' 46"	7,42
2	635985.6	1444351.45	355° 30' 23"	28,91
3	636014.42	1444349.18	349° 6' 27"	21,8
4	636035.83	1444345.06	339° 18' 55"	98,52
5	636128	1444310.26	12° 55' 37"	9,52
6	636137.28	1444312.39	36° 45' 6"	2,91
7	636139.61	1444314.13	108° 30' 33"	34,18
8	636128.76	1444346.54	122° 51' 25"	86,22
9	636081.98	1444418.97	119° 33' 30"	74,68
10	636045.14	1444483.93		

Планировочный элемент 05

Номер	X	Y	Дирекционный угол	Длина
1	635648.91	1444131.41	357° 27' 42"	73,16
2	635721.99	1444128.17	6° 16' 28"	31,75
3	635753.55	1444131.64	18° 2' 24"	40,61
4	635792.16	1444144.22	27° 49' 54"	83,35
5	635865.87	1444183.13	19° 14' 31"	90,47
6	635951.29	1444212.95	22° 8' 32"	45,87
7	635993.78	1444230.24	43° 56' 2"	30,59
8	636015.81	1444251.46	59° 45' 5"	34,49
9	636033.18	1444281.26	43° 59' 44"	46,18
10	636066.41	1444313.34	157° 0' 36"	34,24
11	636034.88	1444326.71	167° 16' 2"	22,39
12	636013.04	1444331.65	175° 30' 37"	27,27
13	635985.85	1444333.78		

Планировочный элемент 06

Номер	X	Y	Дирекционный угол	Длина
1	636045.04	1444070.15	82° 57' 45"	6,49
2	636045.84	1444076.59	92° 49' 14"	16,46
3	636045.03	1444093.03	102° 32' 49"	23,94
4	636039.83	1444116.39	127° 35' 14"	23,4
5	636025.55	1444134.94	132° 50' 23"	53,18
6	635989.39	1444173.93	155° 14' 2"	42,31
7	635950.97	1444191.66	199° 14' 38"	81,63
8	635873.9	1444164.75	207° 50' 7"	51,44
9	635828.41	1444140.73	285° 45' 16"	23,7
10	635834.85	1444117.92	16° 26' 3"	126,72
11	635956.39	1444153.77	312° 6' 47"	74,69
12	636006.47	1444098.37	278° 19' 43"	18,16
13	636009.1	1444080.4	262° 47' 41"	26,59
14	636005.77	1444054.02	3° 31' 33"	16,67
15	636022.4	1444055.05	33° 42' 6"	27,21

Планировочный элемент 07

Номер	X	Y	Дирекционный угол	Длина
1	636022.23	1443973.32	69° 11' 10"	45,41
2	636038.37	1444015.77	83° 2' 16"	21,82
3	636041.01	1444037.43	123° 42' 60"	9
4	636036.02	1444044.91	213° 42' 8"	78,95
5	635970.33	1444001.1	189° 11' 2"	26,72
6	635943.95	1443996.84	219° 17' 37"	14,61

Положение о характеристиках планируемого развития территории.  
Положение об очередности планируемого развития территории

7	635932.64	1443987.58	318° 44' 0"	17,38
8	635945.7	1443976.12	309° 46' 27"	52,48
9	635979.28	1443935.79	41° 8' 52"	57,04

Планировочный элемент 08

Номер	X	Y	Дирекционный угол	Длина
1	635986.75	1444031.26	82° 46' 56"	49,43
2	635992.96	1444080.3	98° 21' 14"	11,05
3	635991.36	1444091.23	132° 6' 3"	59,83
4	635951.24	1444135.62	196° 24' 53"	116,83
5	635839.17	1444102.61	285° 43' 50"	51,84
6	635853.23	1444052.71	291° 40' 34"	9,34
7	635856.68	1444044.03	322° 20' 9"	61,03
8	635904.99	1444006.74	8° 51' 24"	60,11
9	635964.38	1444015.99	34° 19' 4"	27,08

Планировочный элемент 09

Номер	X	Y	Дирекционный угол	Длина
1	635877.05	1444003.03	142° 20' 22"	46,66
2	635840.11	1444031.54	110° 42' 54"	18,76
3	635833.47	1444049.08	105° 44' 10"	83,31
4	635810.88	1444129.27	198° 2' 2"	55,8
5	635757.82	1444112	186° 18' 10"	25,41
6	635732.56	1444109.21	279° 17' 1"	137,52
7	635754.74	1443973.49	357° 23' 45"	34,67
8	635789.37	1443971.91	19° 32' 21"	93,03

Планировочный элемент 10

Номер	X	Y	Дирекционный угол	Длина
1	635962.8	1443921.38	126° 59' 7"	48,64
2	635933.54	1443960.23	138° 46' 20"	30,36
3	635910.7	1443980.24	144° 48' 18"	15,84
4	635897.76	1443989.37	149° 20' 4"	4,94
5	635893.51	1443991.89	199° 32' 17"	118,51
6	635781.82	1443952.26	177° 25' 19"	28,01
7	635753.83	1443953.52	147° 8' 48"	63,61
8	635700.39	1443988.03	171° 14' 3"	44,42
9	635656.49	1443994.8	184° 58' 11"	99,22
10	635557.64	1443986.2	225° 43' 28"	18,46
11	635544.76	1443972.99	275° 4' 49"	17,96
12	635546.35	1443955.1	4° 58' 26"	110,26
13	635656.19	1443964.66	353° 52' 39"	30,24
14	635686.26	1443961.44	327° 8' 5"	56,55
15	635733.75	1443930.75	278° 12' 1"	45,08
16	635740.18	1443886.13	5° 6' 36"	19,03
17	635759.14	1443887.83	358° 3' 23"	16,36
18	635775.49	1443887.27	350° 40' 36"	16,26
19	635791.54	1443884.64	343° 35' 19"	16,21
20	635807.09	1443880.06	336° 34' 38"	16,11
21	635821.88	1443873.65	329° 28' 44"	9,66
22	635830.2	1443868.75	21° 39' 1"	142,66

Планировочный элемент 11

Номер	X	Y	Дирекционный угол	Длина
1	635558.52	1444006.37	4° 58' 6"	98,5
2	635656.65	1444014.9	351° 18' 41"	73,48
3	635729.28	1444003.8	99° 8' 7"	105,97
4	635712.46	1444108.43	177° 21' 28"	82,21
5	635630.33	1444112.22		

Планировочный элемент 12

Номер	X	Y	Дирекционный угол	Длина
1	635529.76	1443874.16	351° 44' 14"	46,73
2	635576	1443867.44	1° 28' 28"	15,74
3	635591.74	1443867.85	8° 56' 14"	73
4	635663.85	1443879.19	5° 13' 20"	61,64
5	635725.23	1443884.8	98° 12' 13"	37,46
6	635719.88	1443921.87	147° 9' 33"	46,13
7	635681.13	1443946.89	173° 51' 42"	25,25
8	635656.02	1443949.59	184° 58' 32"	138,99
9	635517.55	1443937.53		

Система координат – СК города Мурманска

Планировочный элемент 01

Номер	X	Y	Дирекционный угол	Длина
1	5818.36	9011.18	99° 9' 22"	58,76
2	5809.01	9069.19	211° 11' 53"	44,02
3	5771.36	9046.39	219° 7' 30"	120,2
4	5678.11	8970.54	210° 36' 18"	14,79
5	5665.38	8963.01		

Планировочный элемент 02

Номер	X	Y	Дирекционный угол	Длина
1	5667.77	8987.9	39° 10' 2"	7,58
2	5673.65	8992.69	113° 2' 7"	48,38
3	5654.72	9037.21	120° 45' 16"	16,9
4	5646.08	9051.73	202° 29' 4"	133,36
5	5522.86	9000.73	316° 25' 22"	15,38
6	5534	8990.13	309° 19' 4"	15,64
7	5543.91	8978.03	305° 51' 38"	25,78
8	5559.01	8957.14	6° 0' 58"	42,94
9	5601.71	8961.64	11° 3' 53"	19,7
10	5621.04	8965.42	19° 27' 24"	20,92
11	5640.77	8972.39	29° 52' 30"	31,14

Планировочный элемент 03

Номер	X	Y	Дирекционный угол	Длина
1	5667.77	8987.9	39° 10' 2"	7,58
2	5673.65	8992.69	113° 2' 7"	48,38
3	5654.72	9037.21	120° 45' 16"	16,9
4	5646.08	9051.73	202° 29' 4"	133,36
5	5522.86	9000.73	316° 25' 22"	15,38
6	5534	8990.13	309° 19' 4"	15,64

Положение о характеристиках планируемого развития территории.  
Положение об очередности планируемого развития территории

7	5543.91	8978.03	305° 51' 38"	25,78
8	5559.01	8957.14	6° 0' 58"	42,94
9	5601.71	8961.64	11° 3' 53"	19,7
10	5621.04	8965.42	19° 27' 24"	20,92
11	5640.77	8972.39	29° 52' 30"	31,14
1	5667.77	8987.9	39° 10' 2"	7,58
2	5673.65	8992.69	113° 2' 7"	48,38
3	5654.72	9037.21	120° 45' 16"	16,9
4	5646.08	9051.73	202° 29' 4"	133,36
5	5522.86	9000.73	316° 25' 22"	15,38
6	5534	8990.13	309° 19' 4"	15,64
7	5543.91	8978.03	305° 51' 38"	25,78
8	5559.01	8957.14	6° 0' 58"	42,94
9	5601.71	8961.64	11° 3' 53"	19,7
10	5621.04	8965.42	19° 27' 24"	20,92
11	5640.77	8972.39	29° 52' 30"	31,14
1	5667.77	8987.9	39° 10' 2"	7,58
2	5673.65	8992.69	113° 2' 7"	48,38

Планировочный элемент 04

Номер	X	Y	Дирекционный угол	Длина
1	5643.98	9498.18	8° 26' 48"	7,42
2	5651.32	9499.27	356° 24' 36"	28,91
3	5680.17	9497.46	349° 59' 37"	21,81
4	5701.65	9493.67	340° 13' 7"	98,51
5	5794.35	9460.33	13° 51' 40"	9,52
6	5803.59	9462.61	37° 27' 38"	2,91
7	5805.9	9464.38	109° 24' 37"	34,18
8	5794.54	9496.62	123° 45' 50"	86,22
9	5746.62	9568.3	120° 27' 21"	74,67
10	5708.77	9632.67		

Планировочный элемент 05

Номер	X	Y	Дирекционный угол	Длина
1	5318.14	9273.96	358° 21' 47"	73,16
2	5391.27	9271.87	7° 10' 60"	31,75
3	5422.77	9275.84	18° 56' 37"	40,6
4	5461.17	9289.02	28° 43' 58"	83,35
5	5534.26	9329.09	20° 8' 51"	90,47
6	5619.19	9360.25	23° 2' 16"	45,87
7	5661.4	9378.2	44° 49' 40"	30,6
8	5683.1	9399.77	60° 39' 47"	34,49
9	5700	9429.84	44° 53' 9"	46,18
10	5732.72	9462.43	157° 54' 46"	34,25
11	5700.98	9475.31	168° 10' 5"	22,39
12	5679.07	9479.9	176° 24' 19"	27,27
13	5651.85	9481.61		

Планировочный элемент 06

Номер	X	Y	Дирекционный угол	Длина
1	5715.18	9218.94	83° 48' 56"	6,5
2	5715.88	9225.4	93° 43' 42"	16,45
3	5714.81	9241.82	103° 27' 21"	23,94
4	5709.24	9265.1	128° 28' 35"	23,4
5	5694.68	9283.42	133° 44' 34"	53,18
6	5657.91	9321.84	156° 8' 56"	42,31

Положение о характеристиках планируемого развития территории.  
Положение об очередности планируемого развития территории

7	5619.21	9338.95	200° 8' 40"	81,62
8	5542.58	9310.84	208° 43' 56"	51,44
9	5497.47	9286.11	286° 40' 9"	23,71
10	5504.27	9263.4	17° 20' 17"	126,71
11	5625.22	9301.16	313° 0' 51"	74,69
12	5676.17	9246.55	279° 15' 17"	18,16
13	5679.09	9228.63	263° 41' 44"	26,59
14	5676.17	9202.2	4° 26' 27"	16,66
15	5692.78	9203.49	34° 35' 43"	27,21

Планировочный элемент 07

Номер	X	Y	Дирекционный угол	Длина
1	5693.9	9121.77	70° 5' 5"	45,42
2	5709.37	9164.47	83° 56' 59"	21,82
3	5711.67	9186.17	124° 37' 36"	8,99
4	5706.56	9193.57	214° 36' 14"	78,96
5	5641.57	9148.73	190° 5' 10"	26,72
6	5615.26	9144.05	220° 11' 50"	14,61
7	5604.1	9134.62	319° 38' 44"	17,37
8	5617.34	9123.37	310° 40' 20"	52,48
9	5651.54	9083.57	42° 2' 38"	57,04

Планировочный элемент 08

Номер	X	Y	Дирекционный угол	Длина
1	5657.51	9179.15	83° 40' 49"	49,42
2	5662.95	9228.27	99° 15' 59"	11,05
3	5661.17	9239.18	133° 0' 6"	59,82
4	5620.37	9282.93	197° 18' 49"	116,83
5	5508.83	9248.16	286° 38' 5"	51,84
6	5523.67	9198.49	292° 35' 13"	9,35
7	5527.26	9189.86	323° 14' 27"	61,02
8	5576.15	9153.34	9° 45' 36"	60,11
9	5635.39	9163.53	35° 13' 40"	27,08

Планировочный элемент 09

Номер	X	Y	Дирекционный угол	Длина
1	5548.27	9149.19	143° 14' 35"	46,66
2	5510.89	9177.11	111° 36' 51"	18,76
3	5503.98	9194.55	106° 38' 33"	83,31
4	5480.12	9274.37	198° 56' 18"	55,8
5	5427.34	9256.26	187° 11' 22"	25,41
6	5402.13	9253.08	280° 11' 11"	137,52
7	5426.45	9117.73	358° 17' 50"	34,67
8	5461.1	9116.7	20° 26' 29"	93,03

Планировочный элемент 10

Номер	X	Y	Дирекционный угол	Длина
1	5635.29	9068.91	127° 52' 60"	48,63
2	5605.43	9107.29	139° 40' 30"	30,37
3	5582.28	9126.94	145° 43' 41"	15,84
4	5569.19	9135.86	150° 16' 10"	4,94
5	5564.9	9138.31	200° 26' 28"	118,51
6	5453.85	9096.92	178° 19' 21"	28,01
7	5425.85	9097.74	148° 2' 29"	63,61
8	5371.88	9131.41	172° 8' 50"	44,43



Положение о характеристиках планируемого развития территории.  
Положение об очередности планируемого развития территории

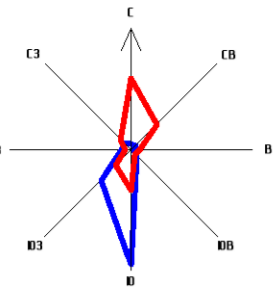
9	5327.87	9137.48	185° 52' 19"	99,21
10	5229.18	9127.33	226° 36' 10"	18,46
11	5216.5	9113.92	275° 58' 38"	17,96
12	5218.37	9096.06	5° 52' 38"	110,26
13	5328.05	9107.35	354° 46' 54"	30,24
14	5358.16	9104.6	328° 2' 19"	56,54
15	5406.13	9074.67	279° 6' 41"	45,09
16	5413.27	9030.15	6° 2' 3"	19,03
17	5432.19	9032.15	358° 56' 58"	16,36
18	5448.55	9031.85	351° 35' 9"	16,27
19	5464.64	9029.47	344° 28' 20"	16,21
20	5480.26	9025.13	337° 29' 32"	16,12
21	5495.15	9018.96	330° 22' 49"	9,65
22	5503.54	9014.19	22° 33' 17"	142,66

Планировочный элемент 11

Номер	X	Y	Дирекционный угол	Длина
1	5229.74	9147.51	5° 52' 5"	98,5
2	5327.72	9157.58	352° 12' 58"	73,47
3	5400.51	9147.63	100° 2' 15"	105,97
4	5382.04	9251.98	178° 15' 26"	82,21
5	5299.87	9254.48		

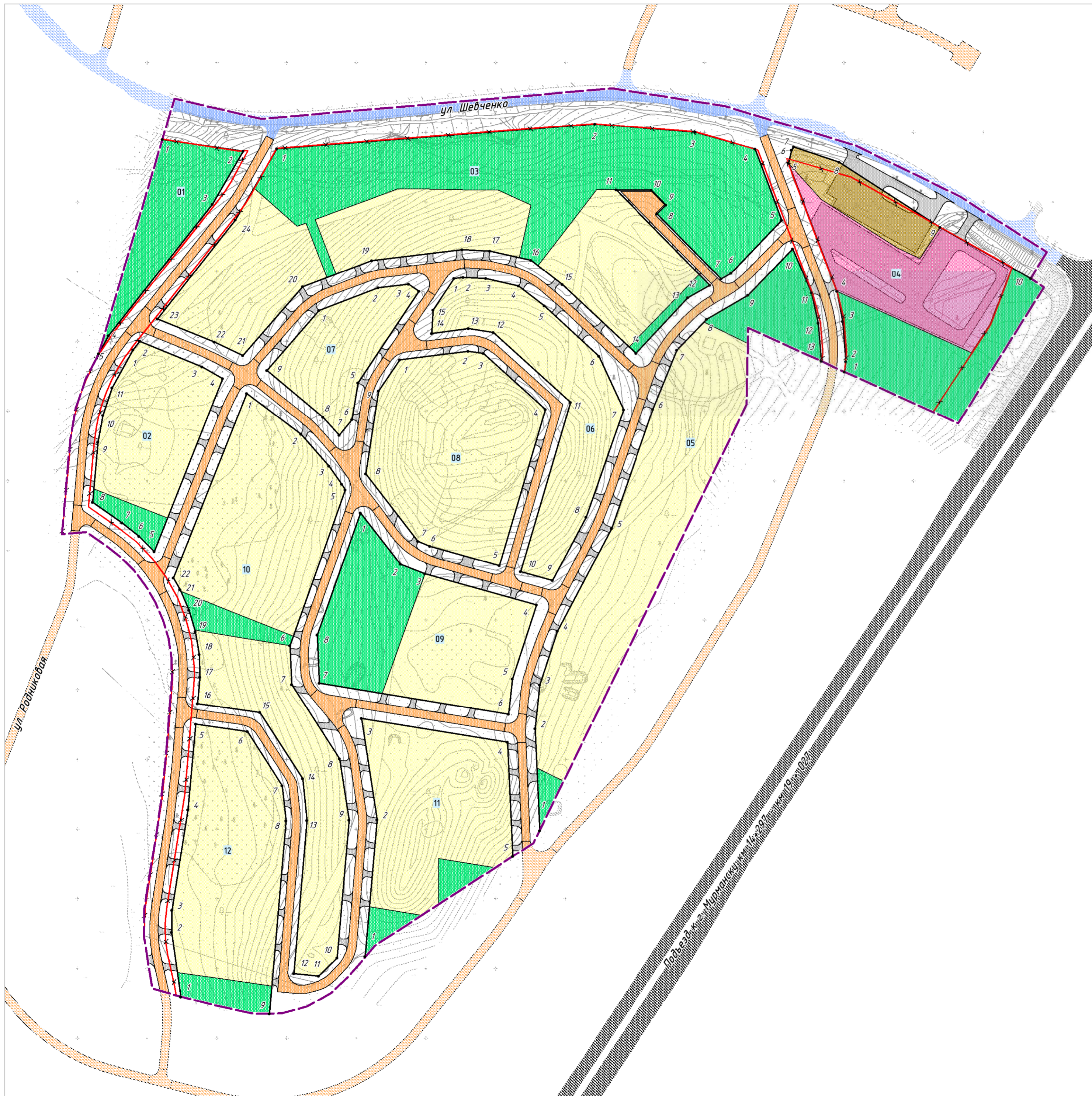
Планировочный элемент 12

Номер	X	Y	Дирекционный угол	Длина
1	5203.07	9014.87	352° 37' 59"	46,72
2	5249.4	9008.88	2° 21' 58"	15,74
3	5265.13	9009.53	9° 50' 39"	72,99
4	5337.05	9022.01	6° 7' 10"	61,63
5	5398.33	9028.58	99° 5' 34"	37,46
6	5392.41	9065.57	148° 4' 1"	46,13
7	5353.26	9089.97	174° 46' 22"	25,24
8	5328.12	9092.27	185° 52' 35"	138,99
9	5189.86	9078.04		



# ПРОЕКТ ПЛАНИРОВКИ ТЕРРИТОРИИ ПО УЛИЦЕ ШЕВЧЕНКО В ГОРОДЕ МУРМАНСКЕ

ЧЕРТЕЖ ПЛАНИРОВКИ ТЕРРИТОРИИ  
М 1:2 000



## УСЛОВНЫЕ ОБОЗНАЧЕНИЯ

### ГРАНИЦЫ И ТЕРРИТОРИИ

- Граница проектируемой территории
- Существующие красные линии, подлежащие отмене
- Устанавливаемые красные линии (границы планируемых элементов планировочной структуры)
- Номер элемента планировочной структуры
- Номер характерной точки устанавливаемой красной линии

### ЗОНЫ ПЛАНИРУЕМОГО РАЗМЕЩЕНИЯ ОБЪЕКТОВ КАПИТАЛЬНОГО СТРОИТЕЛЬСТВА

- Застройки индивидуальными жилыми домами
- Торгового назначения и общественного питания
- Транспортной инфраструктуры
- Озелененных территорий общего пользования
- Улично-дорожной сети

### ОБЪЕКТЫ ТРАНСПОРТНОЙ ИНФРАСТРУКТУРЫ

#### АВТОМОБИЛЬНОГО ТРАНСПОРТА

- МЕСТНОГО ЗНАЧЕНИЯ
- существующий
- Магистральная улица районного значения
- ПЛАНИРУЕМЫЙ
- Улицы и дороги местного значения
  - Проезды

Примечание - Перечень координат характерных точек устанавливаемых красных линий приведен в Положении о характеристиках планируемого развития территории и является неотъемлемым приложением к чертежу планировки территории

ПРОЕКТ ПЛАНИРОВКИ ТЕРРИТОРИИ ПО УЛИЦЕ ШЕВЧЕНКО В ГОРОДЕ МУРМАНСКЕ				
ЧЕРТЕЖ ПЛАНИРОВКИ ТЕРРИТОРИИ				
Масштаб	1:2 000	Директор	Кожурков О.В.	Подпись
Шифр		Рук. проекта	Логвиненко П.Н.	Подпись
Дата				Лист
				ПП 01

**ПРОЕКТ МЕЖЕВАНИЯ ТЕРРИТОРИИ  
ПО УЛИЦЕ ШЕВЧЕНКО В ГОРОДЕ МУРМАНСКЕ**

**ОСНОВНАЯ ЧАСТЬ  
ПРОЕКТА МЕЖЕВАНИЯ ТЕРРИТОРИИ**

---

## Оглавление

<b>СОСТАВ ПРОЕКТА МЕЖЕВАНИЯ</b> .....	<b>3</b>
<b>1 ВВЕДЕНИЕ. ЦЕЛИ И ЗАДАЧИ ПРОЕКТА</b> .....	<b>4</b>
<b>2 ПРОЕКТ МЕЖЕВАНИЯ ТЕРРИТОРИИ</b> .....	<b>5</b>
2.1 ХАРАКТЕРИСТИКА ТЕРРИТОРИИ ПРОЕКТИРОВАНИЯ.....	5
2.2 ОСНОВНЫЕ ПРОЕКТНЫЕ РЕШЕНИЯ .....	5
2.3 ПЕРЕЧЕНЬ И СВЕДЕНИЯ ОБ ОБРАЗУЕМЫХ И ИЗМЕНЯЕМЫХ ЗЕМЕЛЬНЫХ УЧАСТКАХ. 1 ЭТАП.....	8
2.4 ПЕРЕЧЕНЬ И СВЕДЕНИЯ ОБ ОБРАЗУЕМЫХ ЗЕМЕЛЬНЫХ УЧАСТКАХ. 2 ЭТАП .....	9
2.5 ПЕРЕЧЕНЬ И СВЕДЕНИЯ ОБ ОБРАЗУЕМЫХ ЗЕМЕЛЬНЫХ УЧАСТКАХ. 3 ЭТАП .....	20
2.6 ПРЕДЛОЖЕНИЯ ПО УСТАНОВЛЕНИЮ ПУБЛИЧНЫХ СЕРВИТУТОВ.....	22
<b>3 ПРИЛОЖЕНИЕ «ОПИСАНИЕ МЕСТОПОЛОЖЕНИЯ ГРАНИЦ ТЕРРИТОРИИ. В ОТНОШЕНИИ КОТОРОЙ УТВЕРЖДЕН ПРОЕКТ МЕЖЕВАНИЯ»</b> .....	<b>25</b>
3.1 СИСТЕМА КООРДИНАТ – МСК-51 .....	25
3.2 СИСТЕМА КООРДИНАТ – СК ГОРОДА МУРМАНСКА .....	26

**СОСТАВ ПРОЕКТА МЕЖЕВАНИЯ**

<b>№ листа</b>	<b>Наименование</b>	<b>Количество</b>
<b>Основная часть</b>		
	Основная часть (текстовая часть) проекта межевания территории	2
ПМ 01	Чертеж межевания территории М 1:2 000	2
ПМ 01.1	Чертеж межевания территории. 1 этап М 1:2 000	2
ПМ 01.2	Чертеж межевания территории. 2 этап М 1:2 000	2
ПМ 01.3	Чертеж межевания территории. 3 этап М 1:2 000	2
<b>Материалы по обоснованию</b>		
ПМ 02	Чертеж границ существующих земельных участков и объектов капитального строительства М 1:2 000	2

## 1 ВВЕДЕНИЕ. ЦЕЛИ И ЗАДАЧИ ПРОЕКТА

Проект межевания территории подготовлен в соответствии с государственным контрактом от 25.01.2022 г. № 1/2022 на выполнение работ по подготовке проекта планировки и проекта межевания территории по улице Шевченко в городе Мурманске, заключенным между Министерством градостроительства и благоустройства Мурманской области и ООО «Агентство по развитию территорий «Геоника» города Омска.

В соответствии со статьей 43 Градостроительного кодекса Российской Федерации подготовка проекта межевания территории осуществляется применительно к территории, расположенной в границах одного или нескольких смежных элементов планировочной структуры, границах определенной правилами землепользования и застройки территориальной зоны и (или) границах установленной генеральным планом городского округа функциональной зоны, территории, в отношении которой предусматривается осуществление комплексного развития территории.

Подготовка проекта межевания территории осуществляется для:

- 1) определения местоположения границ образуемых и изменяемых земельных участков;
- 2) установления, изменения, отмены красных линий для застроенных территорий, в границах которых не планируется размещение новых объектов капитального строительства, а также для установления, изменения, отмены красных линий в связи с образованием и (или) изменением земельного участка, расположенного в границах территории, применительно к которой не предусматривается осуществление комплексного развития территории, при условии, что такие установление, изменение, отмена влекут за собой исключительно изменение границ территории общего пользования.

Подготовка настоящего проекта межевания территории осуществляется для определения местоположения границ образуемых и изменяемых земельных участков.

## 2 ПРОЕКТ МЕЖЕВАНИЯ ТЕРРИТОРИИ

### 2.1 Характеристика территории проектирования

Проект межевания территории разработан в границах кадастрового квартала 51:20:0001317 по улице Шевченко в городе Мурманске.

Площадь в границах проектируемой территории составляет 26 га.

Описание местоположения границ территории, в отношении которой разработан проект межевания, приведено в Приложении 1 к настоящей текстовой части.

При разработке проекта использованы следующие материалы:

- топографическая съемка в масштабе 1:500, выполненная в 2022 году;
- генеральный план муниципального образования город Мурманск, утвержденный решением Совета депутатов города Мурманска от 25.06.2009 № 7-85;
- правила землепользования и застройки муниципального образования город Мурманск, утвержденные решением Совета депутатов города Мурманска от 15.02.2021 № 14;
- региональные нормативы градостроительного проектирования Мурманской области, утвержденные Приказом Министерства градостроительства и благоустройства Мурманской области от 30.07.2021 № 75;
- местные нормативы градостроительного проектирования муниципального образования город Мурманск, утвержденные решением Совета депутатов города Мурманска от 03.12.2012 № 55-750;
- сведения об учтенных в едином государственном реестре недвижимости (далее также – ЕГРН) земельных участках, расположенных в границах проектируемой территории.

Разработка проекта осуществлена в соответствии с требованиями Градостроительного кодекса Российской Федерации, Земельного кодекса Российской Федерации, нормативно-правовых актов Правительства Российской Федерации, Минстроя России, правительства Мурманской области и администрации города Мурманска, а также иных документов, регулирующих градостроительную деятельность и земельно-имущественные отношения.

Проект межевания выполнен на основе цифровых топографических карт. Графические материалы подготовлены в масштабе 1:2000 с применением компьютерных геоинформационных технологий в программе MapInfo. Набор пространственных данных проекта межевания содержит соответствующие картографические слои и семантические базы данных. Подготовка графической части проекта межевания выполнена в системе координат, используемой для ведения ЕГРН (МСК 51), а также в системе координат города Мурманска.

### 2.2 Основные проектные решения

Проектные решения по образованию земельных участков в соответствии с настоящим проектом межевания территории предлагается осуществить в 3 этапа.

На первом этапе в проекте межевания предусмотрено образование земельных участков для территорий общего пользования (улиц, проездов и иных территорий, не

подлежащих застройке) с целью обеспечения беспрепятственного доступа к объектам капитального строительства, расположенным внутри элемента планировочной структуры, в том числе путем перераспределения существующего земельного участка с кадастровым номером 51:20:0001317:7. Также предусмотрено сохранение земельного участка в измененных границах в результате его раздела для государственных и муниципальных нужд в целях размещения планируемой улично-дорожной сети и систем инженерного обеспечения местного значения.

На втором и третьем этапах в проекте межевания предусмотрено образование земельных участков:

- для существующих и планируемых объектов капитального строительства, с целью организации наиболее эффективного использования территории (в том числе путем раздела и перераспределения земельных участков, поставленных на кадастровый учет);
- для территорий общего пользования (улиц, проездов и иных территорий, не подлежащих застройке) с целью обеспечения беспрепятственного доступа к объектам капитального строительства, расположенным внутри элементов планировочной структуры;

Границы образуемых земельных участков установлены по красным линиям, внутриквартальным проездам, естественным границам и рубежам, а также с учетом сложившего землепользования и земельных участков, поставленных на кадастровый учет.

Размеры земельных участков определены с учетом действующих технических регламентов, нормативов градостроительного проектирования, предельных (минимальных и (или) максимальных) размеров земельных участков, установленных правилах землепользования и застройки муниципального образования города Мурманска.

Для земельных участков с видом разрешенного использования «Для индивидуального жилищного строительства» площадь определена в соответствии с требованиями Технического задания в размере 800-1000 кв. м.

Реализация проектных решений требует внесение изменений в правила землепользования и застройки муниципального образования город Мурманска или получения разрешения на отклонение от предельных параметров строительства.

При разработке проекта межевания обеспечено соблюдение следующих требований:

- границы образуемых земельных участков определены в зависимости от функционального назначения территории, с учетом решений документов территориального планирования, проекта планировки территории и сложившейся планировочной структуры;
- для образуемых и сохраняемых земельных участков обеспечены условия эксплуатации объектов недвижимости, включая проезды, проходы к ним.

Размещение планируемых инженерных сетей будет осуществляться преимущественно на земельных участках (территориях) общего пользования на основе разрешения на использования земли (земельного участка).

Проектные решения по межеванию территории представлены на отчетах «Чертеж межевания территории», «Чертеж межевания территории. 1 этап», «Чертеж межевания территории. 2 этап», «Чертеж межевания территории. 3 этап».

На чертежах межевания территории отображены:

- границы планируемых элементов планировочной структуры;



- красные линии, утвержденные в составе проекта планировки территории;
- линии отступа от красных линий в целях определения мест допустимого размещения зданий, строений, сооружений;
- границы образуемых земельных участков, в том числе земельных участков, которые после образования будут отнесены к территориям общего пользования, условные номера образуемых земельных участков;
- границы публичных сервитутов.

В соответствии с пунктом 1 статьи 11.2 Земельного кодекса РФ земельные участки образуются при разделе, объединении, перераспределении земельных участков или выделе из земельных участков, а также из земель, находящихся в государственной или муниципальной собственности.

Приведенная в таблицах 1-4 последовательность и способы образования (раздел, объединение, перераспределение) земельных участков, предусмотренных настоящим проектом межевания территории в дальнейшем могут уточняться при условии соответствия конфигурации границ земельных участков установленным на одном из чертежей межевания территории (этапы 1, 2, 3), а также соответствия принимаемых решений действующим положениям Земельного кодекса РФ, Федерального закона от 13.07.2015 №218-ФЗ и иных нормативных актов.

Сводные показатели проекта межевания территории по этапам представлены в таблице (Таблица ).

### 2.3 Перечень и сведения об образуемых и изменяемых земельных участках. 1 этап

**Таблица 1 Перечень и сведения о площади образуемых земельных участков и образуемых земельных участков, которые будут отнесены к территориям общего пользования**

Условный номер земельного участка	Вид разрешенного использования земельного участка в соответствии с проектом планировки (код вида разрешенного использования)	Площадь участка в соответствии с проектом межевания, кв. м	Возможные способы образования земельного участка
<i>Земельные участки, которые после образования будут отнесены к территориям общего пользования</i>			
01	Земельные участки (территории) общего пользования (12.0)	6712	Образование из земель, находящихся в государственной или муниципальной собственности
02	Земельные участки (территории) общего пользования (12.0)	6230	Раздел, объединение, перераспределение
03	Земельные участки (территории) общего пользования (12.0)	2895	Образование из земель, находящихся в государственной или муниципальной собственности
04	Земельные участки (территории) общего пользования (12.0)	1673	Раздел, объединение, перераспределение

Примечания - Все образуемые земельные участки отнесены к категории земель – земли населенных пунктов

**Таблица 2 Перечень и сведения об изменяемых земельных участках**

Кадастровый номер земельного участка	Вид разрешенного использования земельного участка в соответствии с правоустанавливающим документом	Вид разрешенного использования земельного участка в соответствии с проектом планировки	Площадь земельного участка в соответствии с правоустанавливающим документом, кв. м	Площадь земельного участка, сохраняемого в измененных границах, кв. м	Возможные способы образования земельного участка
51:20:0001317:1	земли под объектами торговли, общественного питания, бытового обслуживания, автозаправочными и газонаполните	Объекты дорожного сервиса (4.9.1)	4 819	3 147	Раздел с охранением земельного участка 51:20:0001317:1 в измененных границах

Примечание – Все образуемые земельные участки отнесены к категории земель – земли населенных пунктов.

## 2.4 Перечень и сведения об образуемых земельных участках. 2 этап

**Таблица 3 Перечень и сведения о площади образуемых земельных участков и образуемых земельных участков, которые будут отнесены к территориям общего пользования**

Условный номер земельного участка	Вид разрешенного использования земельного участка в соответствии с проектом планировки (код вида разрешенного использования)	Площадь участка в соответствии с проектом межевания, кв. м	Возможные способы образования земельного участка
<i>Образуемые земельные участки</i>			
5	Для индивидуального жилищного строительства (2.1)	984	Раздел, объединение, перераспределение
6	Для индивидуального жилищного строительства (2.1)	811	Раздел, объединение, перераспределение
7	Для индивидуального жилищного строительства (2.1)	979	Раздел, объединение, перераспределение
8	Для индивидуального жилищного строительства (2.1)	843	Раздел, объединение, перераспределение
9	Для индивидуального жилищного строительства (2.1)	943	Раздел, объединение, перераспределение
10	Для индивидуального жилищного строительства (2.1)	820	Раздел, объединение, перераспределение
11	Для индивидуального жилищного строительства (2.1)	933	Раздел, объединение, перераспределение
12	Для индивидуального жилищного строительства (2.1)	804	Раздел, объединение, перераспределение
13	Для индивидуального жилищного строительства (2.1)	817	Раздел, объединение, перераспределение
14	Для индивидуального жилищного строительства (2.1)	812	Раздел, объединение, перераспределение
15	Для индивидуального жилищного строительства (2.1)	874	Раздел, объединение, перераспределение
16	Для индивидуального жилищного строительства (2.1)	999	Раздел, объединение, перераспределение

Условный номер земельного участка	Вид разрешенного использования земельного участка в соответствии с проектом планировки (код вида разрешенного использования)	Площадь участка в соответствии с проектом межевания, кв. м	Возможные способы образования земельного участка
17	Для индивидуального жилищного строительства (2.1)	998	Раздел, объединение, перераспределение
18	Для индивидуального жилищного строительства (2.1)	986	Раздел, объединение, перераспределение
19	Для индивидуального жилищного строительства (2.1)	961	Раздел, объединение, перераспределение
20	Для индивидуального жилищного строительства (2.1)	803	Раздел, объединение, перераспределение
21	Для индивидуального жилищного строительства (2.1)	950	Раздел, объединение, перераспределение
22	Для индивидуального жилищного строительства (2.1)	801	Раздел, объединение, перераспределение
23	Для индивидуального жилищного строительства (2.1)	863	Раздел, объединение, перераспределение
24	Для индивидуального жилищного строительства (2.1)	849	Раздел, объединение, перераспределение
25	Для индивидуального жилищного строительства (2.1)	893	Раздел, объединение, перераспределение
26	Для индивидуального жилищного строительства (2.1)	805	Раздел, объединение, перераспределение
27	Для индивидуального жилищного строительства (2.1)	850	Раздел, объединение, перераспределение
28	Для индивидуального жилищного строительства (2.1)	961	Раздел, объединение, перераспределение
29	Для индивидуального жилищного строительства (2.1)	959	Раздел, объединение, перераспределение
30	Для индивидуального жилищного строительства (2.1)	848	Раздел, объединение, перераспределение

Условный номер земельного участка	Вид разрешенного использования земельного участка в соответствии с проектом планировки (код вида разрешенного использования)	Площадь участка в соответствии с проектом межевания, кв. м	Возможные способы образования земельного участка
31	Для индивидуального жилищного строительства (2.1)	805	Раздел, объединение, перераспределение
32	Для индивидуального жилищного строительства (2.1)	901	Раздел, объединение, перераспределение
33	Для индивидуального жилищного строительства (2.1)	812	Раздел, объединение, перераспределение
34	Для индивидуального жилищного строительства (2.1)	836	Раздел, объединение, перераспределение
35	Для индивидуального жилищного строительства (2.1)	966	Раздел, объединение, перераспределение
36	Для индивидуального жилищного строительства (2.1)	997	Раздел, объединение, перераспределение
37	Для индивидуального жилищного строительства (2.1)	980	Раздел, объединение, перераспределение
38	Для индивидуального жилищного строительства (2.1)	913	Раздел, объединение, перераспределение
39	Для индивидуального жилищного строительства (2.1)	983	Раздел, объединение, перераспределение
40	Для индивидуального жилищного строительства (2.1)	984	Раздел, объединение, перераспределение
41	Для индивидуального жилищного строительства (2.1)	997	Раздел, объединение, перераспределение
42	Для индивидуального жилищного строительства (2.1)	1000	Раздел, объединение, перераспределение
43	Для индивидуального жилищного строительства (2.1)	989	Раздел, объединение, перераспределение
44	Для индивидуального жилищного строительства (2.1)	993	Раздел, объединение, перераспределение

Условный номер земельного участка	Вид разрешенного использования земельного участка в соответствии с проектом планировки (код вида разрешенного использования)	Площадь участка в соответствии с проектом межевания, кв. м	Возможные способы образования земельного участка
45	Для индивидуального жилищного строительства (2.1)	904	Раздел, объединение, перераспределение
46	Для индивидуального жилищного строительства (2.1)	950	Раздел, объединение, перераспределение
47	Для индивидуального жилищного строительства (2.1)	832	Раздел, объединение, перераспределение
48	Для индивидуального жилищного строительства (2.1)	821	Раздел, объединение, перераспределение
49	Для индивидуального жилищного строительства (2.1)	903	Раздел, объединение, перераспределение
50	Для индивидуального жилищного строительства (2.1)	962	Раздел, объединение, перераспределение
51	Для индивидуального жилищного строительства (2.1)	974	Раздел, объединение, перераспределение
52	Для индивидуального жилищного строительства (2.1)	990	Раздел, объединение, перераспределение
53	Для индивидуального жилищного строительства (2.1)	993	Раздел, объединение, перераспределение
54	Для индивидуального жилищного строительства (2.1)	960	Раздел, объединение, перераспределение
55	Для индивидуального жилищного строительства (2.1)	922	Раздел, объединение, перераспределение
56	Для индивидуального жилищного строительства (2.1)	900	Раздел, объединение, перераспределение
57	Для индивидуального жилищного строительства (2.1)	946	Раздел, объединение, перераспределение
58	Для индивидуального жилищного строительства (2.1)	951	Раздел, объединение, перераспределение

Условный номер земельного участка	Вид разрешенного использования земельного участка в соответствии с проектом планировки (код вида разрешенного использования)	Площадь участка в соответствии с проектом межевания, кв. м	Возможные способы образования земельного участка
59	Для индивидуального жилищного строительства (2.1)	901	Раздел, объединение, перераспределение
60	Для индивидуального жилищного строительства (2.1)	906	Раздел, объединение, перераспределение
61	Для индивидуального жилищного строительства (2.1)	958	Раздел, объединение, перераспределение
62	Для индивидуального жилищного строительства (2.1)	917	Раздел, объединение, перераспределение
63	Для индивидуального жилищного строительства (2.1)	898	Раздел, объединение, перераспределение
64	Для индивидуального жилищного строительства (2.1)	917	Раздел, объединение, перераспределение
65	Для индивидуального жилищного строительства (2.1)	853	Раздел, объединение, перераспределение
66	Для индивидуального жилищного строительства (2.1)	996	Раздел, объединение, перераспределение
67	Для индивидуального жилищного строительства (2.1)	974	Раздел, объединение, перераспределение
68	Для индивидуального жилищного строительства (2.1)	932	Раздел, объединение, перераспределение
69	Для индивидуального жилищного строительства (2.1)	992	Раздел, объединение, перераспределение
70	Для индивидуального жилищного строительства (2.1)	984	Раздел, объединение, перераспределение
71	Для индивидуального жилищного строительства (2.1)	943	Раздел, объединение, перераспределение
72	Для индивидуального жилищного строительства (2.1)	985	Раздел, объединение, перераспределение

Условный номер земельного участка	Вид разрешенного использования земельного участка в соответствии с проектом планировки (код вида разрешенного использования)	Площадь участка в соответствии с проектом межевания, кв. м	Возможные способы образования земельного участка
73	Для индивидуального жилищного строительства (2.1)	959	Раздел, объединение, перераспределение
74	Для индивидуального жилищного строительства (2.1)	985	Раздел, объединение, перераспределение
75	Для индивидуального жилищного строительства (2.1)	975	Раздел, объединение, перераспределение
76	Для индивидуального жилищного строительства (2.1)	985	Раздел, объединение, перераспределение
77	Для индивидуального жилищного строительства (2.1)	992	Раздел, объединение, перераспределение
78	Для индивидуального жилищного строительства (2.1)	838	Раздел, объединение, перераспределение
79	Для индивидуального жилищного строительства (2.1)	888	Раздел, объединение, перераспределение
80	Для индивидуального жилищного строительства (2.1)	974	Раздел, объединение, перераспределение
81	Для индивидуального жилищного строительства (2.1)	912	Раздел, объединение, перераспределение
82	Для индивидуального жилищного строительства (2.1)	864	Раздел, объединение, перераспределение
83	Для индивидуального жилищного строительства (2.1)	881	Раздел, объединение, перераспределение
84	Для индивидуального жилищного строительства (2.1)	988	Раздел, объединение, перераспределение
85	Для индивидуального жилищного строительства (2.1)	986	Раздел, объединение, перераспределение
86	Для индивидуального жилищного строительства (2.1)	971	Раздел, объединение, перераспределение



Условный номер земельного участка	Вид разрешенного использования земельного участка в соответствии с проектом планировки (код вида разрешенного использования)	Площадь участка в соответствии с проектом межевания, кв. м	Возможные способы образования земельного участка
87	Для индивидуального жилищного строительства (2.1)	997	Раздел, объединение, перераспределение
88	Для индивидуального жилищного строительства (2.1)	947	Раздел, объединение, перераспределение
89	Для индивидуального жилищного строительства (2.1)	806	Раздел, объединение, перераспределение
90	Для индивидуального жилищного строительства (2.1)	921	Раздел, объединение, перераспределение
91	Для индивидуального жилищного строительства (2.1)	851	Раздел, объединение, перераспределение
92	Для индивидуального жилищного строительства (2.1)	925	Раздел, объединение, перераспределение
93	Для индивидуального жилищного строительства (2.1)	959	Раздел, объединение, перераспределение
94	Для индивидуального жилищного строительства (2.1)	926	Раздел, объединение, перераспределение
95	Для индивидуального жилищного строительства (2.1)	940	Раздел, объединение, перераспределение
96	Для индивидуального жилищного строительства (2.1)	963	Раздел, объединение, перераспределение
97	Для индивидуального жилищного строительства (2.1)	932	Раздел, объединение, перераспределение
98	Для индивидуального жилищного строительства (2.1)	990	Раздел, объединение, перераспределение
99	Для индивидуального жилищного строительства (2.1)	920	Раздел, объединение, перераспределение
100	Для индивидуального жилищного строительства (2.1)	994	Раздел, объединение, перераспределение

Условный номер земельного участка	Вид разрешенного использования земельного участка в соответствии с проектом планировки (код вида разрешенного использования)	Площадь участка в соответствии с проектом межевания, кв. м	Возможные способы образования земельного участка
101	Для индивидуального жилищного строительства (2.1)	860	Раздел, объединение, перераспределение
102	Для индивидуального жилищного строительства (2.1)	991	Раздел, объединение, перераспределение
103	Для индивидуального жилищного строительства (2.1)	974	Раздел, объединение, перераспределение
104	Для индивидуального жилищного строительства (2.1)	987	Раздел, объединение, перераспределение
105	Для индивидуального жилищного строительства (2.1)	812	Раздел, объединение, перераспределение
106	Для индивидуального жилищного строительства (2.1)	913	Раздел, объединение, перераспределение
107	Для индивидуального жилищного строительства (2.1)	809	Раздел, объединение, перераспределение
108	Для индивидуального жилищного строительства (2.1)	969	Раздел, объединение, перераспределение
109	Для индивидуального жилищного строительства (2.1)	857	Раздел, объединение, перераспределение
110	Для индивидуального жилищного строительства (2.1)	957	Раздел, объединение, перераспределение
111	Для индивидуального жилищного строительства (2.1)	905	Раздел, объединение, перераспределение
112	Для индивидуального жилищного строительства (2.1)	946	Раздел, объединение, перераспределение
113	Для индивидуального жилищного строительства (2.1)	987	Раздел, объединение, перераспределение
114	Для индивидуального жилищного строительства (2.1)	967	Раздел, объединение, перераспределение

Условный номер земельного участка	Вид разрешенного использования земельного участка в соответствии с проектом планировки (код вида разрешенного использования)	Площадь участка в соответствии с проектом межевания, кв. м	Возможные способы образования земельного участка
115	Для индивидуального жилищного строительства (2.1)	961	Раздел, объединение, перераспределение
116	Для индивидуального жилищного строительства (2.1)	931	Раздел, объединение, перераспределение
117	Для индивидуального жилищного строительства (2.1)	940	Раздел, объединение, перераспределение
118	Для индивидуального жилищного строительства (2.1)	902	Раздел, объединение, перераспределение
119	Для индивидуального жилищного строительства (2.1)	919	Раздел, объединение, перераспределение
120	Для индивидуального жилищного строительства (2.1)	873	Раздел, объединение, перераспределение
121	Для индивидуального жилищного строительства (2.1)	993	Раздел, объединение, перераспределение
122	Для индивидуального жилищного строительства (2.1)	833	Раздел, объединение, перераспределение
123	Для индивидуального жилищного строительства (2.1)	959	Раздел, объединение, перераспределение
124	Для индивидуального жилищного строительства (2.1)	940	Раздел, объединение, перераспределение
125	Для индивидуального жилищного строительства (2.1)	962	Раздел, объединение, перераспределение
126	Для индивидуального жилищного строительства (2.1)	982	Раздел, объединение, перераспределение
127	Для индивидуального жилищного строительства (2.1)	990	Раздел, объединение, перераспределение
128	Для индивидуального жилищного строительства (2.1)	997	Раздел, объединение, перераспределение

Условный номер земельного участка	Вид разрешенного использования земельного участка в соответствии с проектом планировки (код вида разрешенного использования)	Площадь участка в соответствии с проектом межевания, кв. м	Возможные способы образования земельного участка
129	Для индивидуального жилищного строительства (2.1)	993	Раздел, объединение, перераспределение
130	Для индивидуального жилищного строительства (2.1)	995	Раздел, объединение, перераспределение
131	Для индивидуального жилищного строительства (2.1)	999	Раздел, объединение, перераспределение
132	Для индивидуального жилищного строительства (2.1)	998	Раздел, объединение, перераспределение
133	Для индивидуального жилищного строительства (2.1)	991	Раздел, объединение, перераспределение
134	Для индивидуального жилищного строительства (2.1)	997	Раздел, объединение, перераспределение
135	Для индивидуального жилищного строительства (2.1)	991	Раздел, объединение, перераспределение
136	Для индивидуального жилищного строительства (2.1)	999	Раздел, объединение, перераспределение
137	Для индивидуального жилищного строительства (2.1)	959	Раздел, объединение, перераспределение
138	Для индивидуального жилищного строительства (2.1)	978	Раздел, объединение, перераспределение
139	Для индивидуального жилищного строительства (2.1)	990	Раздел, объединение, перераспределение
<i>Образуемые земельные участки, которые будут отнесены к территориям общего пользования</i>			
140	Земельные участки (территории) общего пользования (12.0)	4892	Образование из земель, находящихся в государственной или муниципальной собственности
141	Земельные участки (территории) общего пользования (12.0)	20842	Раздел, объединение, перераспределение
142	Земельные участки (территории) общего пользования (12.0)	502	Раздел, объединение, перераспределение

Условный номер земельного участка	Вид разрешенного использования земельного участка в соответствии с проектом планировки (код вида разрешенного использования)	Площадь участка в соответствии с проектом межевания, кв. м	Возможные способы образования земельного участка
143	Земельные участки (территории) общего пользования (12.0)	3066	Раздел, объединение, перераспределение
144	Земельные участки (территории) общего пользования (12.0)	897	Раздел, объединение, перераспределение
145	Земельные участки (территории) общего пользования (12.0)	1184	Раздел, объединение, перераспределение
146	Земельные участки (территории) общего пользования (12.0)	5890	Раздел, объединение, перераспределение
147	Земельные участки (территории) общего пользования (12.0)	1304	Раздел, объединение, перераспределение
148	Земельные участки (территории) общего пользования (12.0)	614	Раздел, объединение, перераспределение
149	Земельные участки (территории) общего пользования (12.0)	669	Раздел, объединение, перераспределение
150	Земельные участки (территории) общего пользования (12.0)	422	Раздел, объединение, перераспределение
151	Земельные участки (территории) общего пользования (12.0)	1011	Раздел, объединение, перераспределение
152	Земельные участки (территории) общего пользования (12.0)	2502	Раздел, объединение, перераспределение
153	Земельные участки (территории) общего пользования (12.0)	3858	Раздел, объединение, перераспределение
154	Земельные участки (территории) общего пользования (12.0)	2749	Раздел, объединение, перераспределение
155	Земельные участки (территории) общего пользования (12.0)	7061	Раздел, объединение, перераспределение
156	Земельные участки (территории) общего пользования (12.0)	2450	Раздел, объединение, перераспределение

Условный номер земельного участка	Вид разрешенного использования земельного участка в соответствии с проектом планировки (код вида разрешенного использования)	Площадь участка в соответствии с проектом межевания, кв. м	Возможные способы образования земельного участка
157	Земельные участки (территории) общего пользования (12.0)	4395	Раздел, объединение, перераспределение

Примечание – Все образуемые земельные участки отнесены к категории земель – земли населенных пунктов.

## 2.5 Перечень и сведения об образуемых земельных участках. 3 этап

**Таблица 4 Перечень и сведения о площади образуемых земельных участков и образуемых земельных участков, которые будут отнесены к территориям общего пользования**

Условный номер земельного участка	Вид разрешенного использования земельного участка в соответствии с проектом планировки (код вида разрешенного использования)	Площадь участка в соответствии с проектом межевания, кв. м	Возможные способы образования земельного участка
<i>Образуемые земельные участки, которые будут отнесены к территориям общего пользования</i>			
158	Земельные участки (территории) общего пользования (12.0)	6774	Образование из земель, находящихся в государственной или муниципальной собственности
159	Земельные участки (территории) общего пользования (12.0)	7080	Образование из земель, находящихся в государственной или муниципальной собственности
160	Земельные участки (территории) общего пользования (12.0)	10218	Образование из земель, находящихся в государственной или муниципальной собственности
161	Земельные участки (территории) общего пользования (12.0)	7326	Образование из земель, находящихся в государственной или муниципальной собственности

Примечание – Все образуемые земельные участки отнесены к категории земель – земли населенных пунктов.

**Таблица 5 Сводные показатели**

Номер п/п	Параметры	Площадь, га			
		1 этап	2 этап	3 этап	Итого
1	Образуемые земельные участки	-	12,57	-	12,57

2	Образуемые земельные участки, которые после образования будут относиться к территориям общего пользования или имуществу общего пользования	1,75	6,43	3,14	11,32
3	Изменяемые земельные участки	0,31	-	-	0,31

## 2.6 Предложения по установлению публичных сервитутов

Публичный сервитут (право ограниченного пользования чужим земельным участком) устанавливается в соответствии со статьей 23 Земельного кодекса Российской Федерации.

Публичный сервитут может устанавливаться для:

- прохода или проезда через земельный участок, в том числе в целях обеспечения свободного доступа граждан к водному объекту общего пользования и его береговой полосе;
- размещения на земельном участке межевых знаков, геодезических пунктов государственных геодезических сетей, гравиметрических пунктов, нивелирных пунктов и подъездов к ним;
- проведения дренажных и мелиоративных работ на земельном участке;
- забора (изъятия) водных ресурсов из водных объектов и водопоя;
- прогона сельскохозяйственных животных через земельный участок;
- сенокосения, выпаса сельскохозяйственных животных в установленном порядке на земельных участках в сроки, продолжительность которых соответствует местным условиям и обычаям;
- использования земельного участка в целях охоты, рыболовства, аквакультуры (рыбоводства);
- использования земельного участка в целях, предусмотренных статьей 39.37 Земельного кодекса Российской Федерации, а именно:

1) размещение объектов электросетевого хозяйства, тепловых сетей, водопроводных сетей, сетей водоотведения, линий и сооружений связи, линейных объектов системы газоснабжения, нефтепроводов и нефтепродуктопроводов, их неотъемлемых технологических частей, если указанные объекты являются объектами федерального, регионального или местного значения, либо необходимы для организации электро-, газо-, тепло-, водоснабжения населения и водоотведения, подключения (технологического присоединения) к сетям инженерно-технического обеспечения, либо переносятся в связи с изъятием земельных участков, на которых они ранее располагались, для государственных или муниципальных нужд (далее также - инженерные сооружения);

2) складирование строительных и иных материалов, размещение временных или вспомогательных сооружений (включая ограждения, бытовки, навесы) и (или) строительной техники, которые необходимы для обеспечения строительства, реконструкции, ремонта объектов транспортной инфраструктуры федерального, регионального или местного значения, на срок указанных строительства, реконструкции, ремонта;

3) устройство пересечений автомобильных дорог или железнодорожных путей с железнодорожными путями общего пользования на земельных участках, находящихся в государственной собственности, в границах полос отвода железных дорог, а также устройство пересечений автомобильных дорог или железнодорожных путей с автомобильными дорогами или примыканий автомобильных дорог к другим автомобильным дорогам на земельных участках, находящихся в государственной или муниципальной собственности, в границах полосы отвода автомобильной дороги;



- 4) размещение автомобильных дорог и железнодорожных путей в туннелях;
- 5) проведение инженерных изысканий в целях подготовки документации по планировке территории, предусматривающей размещение линейных объектов федерального, регионального или местного значения, проведение инженерных изысканий для строительства, реконструкции указанных объектов, а также сооружений, предусмотренных подпунктом 1 статьи 39.37 Земельного кодекса Российской Федерации.

Предложения по установлению публичных сервитутов для размещения планируемых инженерных коммуникаций формируются в соответствии с положениями Постановления Правительства Российской Федерации от 3.12.2014 №1300 «Об утверждении перечня видов объектов, размещение которых может осуществляться на землях или земельных участках, находящихся в государственной или муниципальной собственности, без предоставления земельных участков и установления сервитутов», Постановления Правительства Российской Федерации от 12.11.2020 № 1816 «Об утверждении перечня случаев, при которых для строительства, реконструкции линейного объекта не требуется подготовка документации по планировке территории, перечня случаев, при которых для строительства, реконструкции объекта капитального строительства не требуется получение разрешения на строительство, внесении изменений в перечень видов объектов, размещение которых может осуществляться на землях или земельных участках, находящихся в государственной или муниципальной собственности, без предоставления земельных участков и установления сервитутов, и о признании утратившими силу некоторых актов Правительства Российской Федерации» и Постановления правительства Мурманской области от 10.06.2016 №285-ПП «Об утверждении перечня случаев, при которых не требуется получение разрешения на строительство на территории Мурманской области».

Размещение объектов на землях или земельных участках, находящихся в государственной или муниципальной собственности, для которых в соответствии с вышеуказанными документами не требуется разрешение на строительство, может осуществляться без предоставления участков и установления сервитутов. Строительство (реконструкция) таких объектов осуществляется на основании разрешения на размещение объекта в соответствии с Постановлением правительства Мурманской области от 14.04.2016 г. №160-ПП «Об утверждении порядка и условий размещения объектов на землях или земельных участках, находящихся в государственной или муниципальной собственности, а также на землях, государственная собственность на которые не разграничена, без предоставления земельных участков и установления сервитутов на территории Мурманской области».

В настоящем проекте межевания даны предложения по установлению публичных сервитутов в целях размещения линий электропередачи.

Границы публичных сервитутов определены в пределах охранных зон и зон санитарной охраны соответствующих инженерных сетей. Окончательное установление сервитутов необходимо осуществить после прокладки сетей на основании исполнительной документации.

Охранные зоны от инженерных сетей устанавливаются в соответствии с действующими законодательными актами в размере:

- воздушные линии электропередачи 6 кВ – 10 метров.

Лица, права и законные интересы которых затрагиваются установлением публичного сервитута, могут осуществлять защиту своих прав в судебном порядке.

### 3 ПРИЛОЖЕНИЕ «ОПИСАНИЕ МЕСТОПОЛОЖЕНИЯ ГРАНИЦ ТЕРРИТОРИИ. В ОТНОШЕНИИ КОТОРОЙ УТВЕРЖДЕН ПРОЕКТ МЕЖЕВАНИЯ»

#### 3.1 Система координат – МСК-51

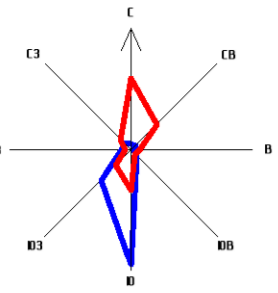
Номер	X	Y	Дирекционный угол	Длина
1	636174.36	1443869.54	103° 3' 11"	63,96
2	636159.92	1443931.84	85° 1' 48"	252,62
3	636181.8	1444183.51	98° 56' 9"	81,92
4	636169.08	1444264.44	106° 47' 25"	98,18
5	636140.72	1444358.43	116° 2' 32"	83,33
6	636104.13	1444433.3	122° 43' 1"	73,89
7	636064.2	1444495.47	211° 11' 19"	22,27
8	636045.14	1444483.93	123° 53' 58"	11,39
9	636038.79	1444493.38	212° 13' 42"	115,29
10	635941.26	1444431.9	294° 5' 57"	20,01
11	635949.43	1444413.63	294° 31' 11"	69,42
12	635978.24	1444350.47	294° 30' 40"	18,34
13	635985.85	1444333.78	294° 31' 2"	57,69
14	636009.79	1444281.29	181° 12' 45"	54,82
15	635954.98	1444280.13	205° 54' 44"	197,83
16	635777.04	1444193.68	205° 55' 5"	152,49
17	635639.89	1444127.03	237° 9' 55"	135,63
18	635566.35	1444013.07	220° 34' 2"	27,45
19	635545.5	1443995.22	225° 46' 24"	18,34
20	635532.71	1443982.08	240° 8' 44"	20,11
21	635522.7	1443964.64	254° 50' 9"	19,34
22	635517.64	1443945.97	269° 21' 18"	19,54
23	635517.42	1443926.43	282° 37' 27"	27,36
24	635523.4	1443899.73	283° 57' 7"	29,65
25	635530.55	1443870.95	286° 40' 19"	18,09
26	635535.74	1443853.62	350° 39' 55"	38,35
27	635573.58	1443847.4	1° 26' 3"	19,98
28	635593.55	1443847.9	8° 59' 53"	24,55
29	635617.8	1443851.74	9° 1' 34"	25,05
30	635642.54	1443855.67	8° 48' 29"	26,06
31	635668.29	1443859.66	6° 14' 5"	28,18
32	635696.3	1443862.72	4° 46' 23"	30,29
33	635726.48	1443865.24	4° 24' 10"	33,35
34	635759.73	1443867.8	358° 5' 27"	13,81
35	635773.53	1443867.34	350° 38' 51"	13,72
36	635787.07	1443865.11	343° 36' 29"	13,75
37	635800.26	1443861.23	336° 33' 17"	13,72
38	635812.85	1443855.77	329° 30' 56"	13,74
39	635824.69	1443848.8	322° 30' 46"	13,74
40	635835.59	1443840.44	315° 31' 52"	13,73
41	635845.39	1443830.82	308° 26' 18"	13,74
42	635853.93	1443820.06	304° 54' 4"	16,53
43	635863.39	1443806.5	264° 44' 9"	17,88
44	635861.75	1443788.7	5° 6' 52"	22,66
45	635884.32	1443790.72	5° 8' 40"	23,87

46	635908.09	1443792.86	5° 5' 55"	22,22
47	635930.23	1443794.84	10° 8' 36"	22,06
48	635951.94	1443798.72	18° 35' 50"	22,34
49	635973.12	1443805.85	27° 30' 58"	9,3
50	635981.36	1443810.14	26° 21' 19"	10,99
51	635991.21	1443815.02	16° 34' 33"	191,09

### 3.2 Система координат – СК города Мурманска

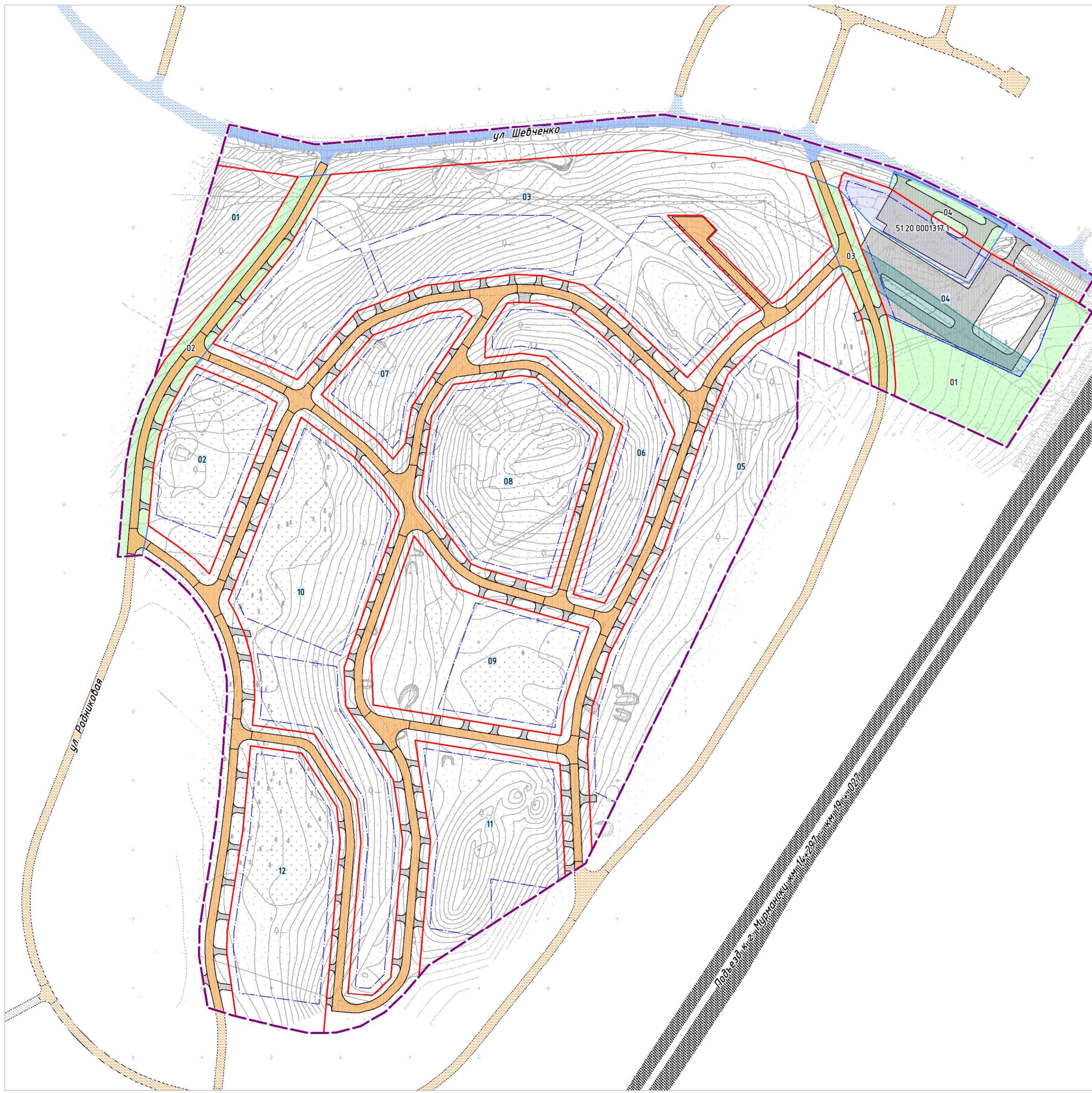
Номер	X	Y	Дирекционный угол	Длина
1	5847.64	9020.4	103° 57' 5"	63,96
2	5832.22	9082.47	85° 55' 56"	252,62
3	5850.14	9334.45	99° 50' 26"	81,92
4	5836.14	9415.16	107° 41' 42"	98,17
5	5806.3	9508.69	116° 56' 14"	83,33
6	5768.55	9582.98	123° 37' 24"	73,88
7	5727.64	9644.5	212° 5' 4"	22,27
8	5708.77	9632.67	124° 48' 24"	11,39
9	5702.27	9642.02	213° 7' 45"	115,29
10	5605.72	9579.01	295° 0' 11"	20,02
11	5614.18	9560.87	295° 25' 28"	69,41
12	5643.98	9498.18	295° 24' 20"	18,34
13	5651.85	9481.61	295° 24' 53"	57,69
14	5676.61	9429.5	182° 6' 43"	54,82
15	5621.83	9427.48	206° 48' 54"	197,82
16	5445.28	9338.24	206° 49' 14"	152,48
17	5309.2	9269.44	238° 3' 55"	135,63
18	5237.46	9154.34	221° 29' 4"	27,44
19	5216.9	9136.16	226° 40' 46"	18,34
20	5204.32	9122.82	241° 1' 32"	20,11
21	5194.58	9105.23	255° 45' 20"	19,34
22	5189.82	9086.48	270° 14' 4"	19,54
23	5189.9	9066.94	283° 31' 42"	27,36
24	5196.3	9040.34	284° 51' 56"	29,66
25	5203.91	9011.67	287° 34' 24"	18,08
26	5209.37	8994.43	351° 34' 19"	38,34
27	5247.3	8988.81	2° 19' 26"	19,98
28	5267.26	8989.62	9° 53' 45"	24,56
29	5291.45	8993.84	9° 55' 57"	25,05
30	5316.12	8998.16	9° 43' 21"	26,05
31	5341.8	9002.56	7° 8' 6"	28,18
32	5369.76	9006.06	5° 39' 56"	30,29
33	5399.9	9009.05	5° 18' 1"	33,34
34	5433.1	9012.13	359° 0' 16"	13,81
35	5446.91	9011.89	351° 34' 28"	13,72
36	5460.48	9009.88	344° 28' 41"	13,75
37	5473.73	9006.2	337° 27' 14"	13,72
38	5486.4	9000.94	330° 25' 52"	13,74
39	5498.35	8994.16	323° 24' 19"	13,74
40	5509.38	8985.97	316° 26' 46"	13,73
41	5519.33	8976.51	309° 21' 25"	13,73

42	5528.04	8965.89	305° 47' 44"	16,53
43	5537.71	8952.48	265° 38' 17"	17,88
44	5536.35	8934.65	6° 1' 39"	22,67
45	5558.89	8937.03	6° 2' 16"	23,86
46	5582.62	8939.54	6° 1' 6"	22,22
47	5604.72	8941.87	11° 1' 47"	22,06
48	5626.37	8946.09	19° 30' 20"	22,34
49	5647.43	8953.55	28° 23' 3"	9,3
50	5655.61	8957.97	27° 17' 15"	10,99
51	5665.38	8963.01	17° 28' 41"	191,08



# ПРОЕКТ МЕЖЕВАНИЯ ТЕРРИТОРИИ ПО УЛИЦЕ ШЕВЧЕНКО В ГОРОДЕ МУРМАНСКЕ

ЧЕРТЕЖ МЕЖЕВАНИЯ ТЕРРИТОРИИ. 1 ЭТАП  
М 1:2 000



## УСЛОВНЫЕ ОБОЗНАЧЕНИЯ

### ГРАНИЦЫ И ТЕРРИТОРИИ

- Граница проектируемой территории
- Красные линии, утвержденные в составе проекта планировки территории (границы планируемых элементов планировочной структуры)
- 01** Номер элемента планировочной структуры
- Линии отступа от красных линий в целях определения мест допустимого размещения зданий, строений, сооружений

### ГРАНИЦЫ ЗЕМЕЛЬНЫХ УЧАСТКОВ

- Границы образуемых земельных участков, которые после образования будут относиться к территориям общего пользования
- Границы изменяемых земельных участков
- 01** Условный номер образуемого земельного участка
- Кадастровый номер изменяемого земельного участка

### ГРАНИЦЫ ПУБЛИЧНЫХ СЕРВИТУТОВ

- Для использования земельного участка в целях размещения сетей инженерно-технического обеспечения

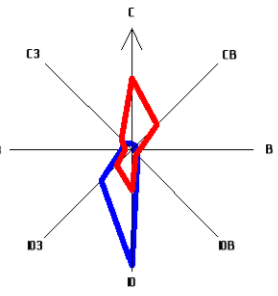
### ОБЪЕКТЫ ТРАНСПОРТНОЙ ИНФРАСТРУКТУРЫ

#### АВТОМОБИЛЬНОГО ТРАНСПОРТА

- МЕСТНОГО ЗНАЧЕНИЯ
- СУЩЕСТВУЮЩИЙ
- Магистральная улица районного значения
- ПЛАНИРУЕМЫЙ
- Улицы и дороги местного значения
  - Проезды

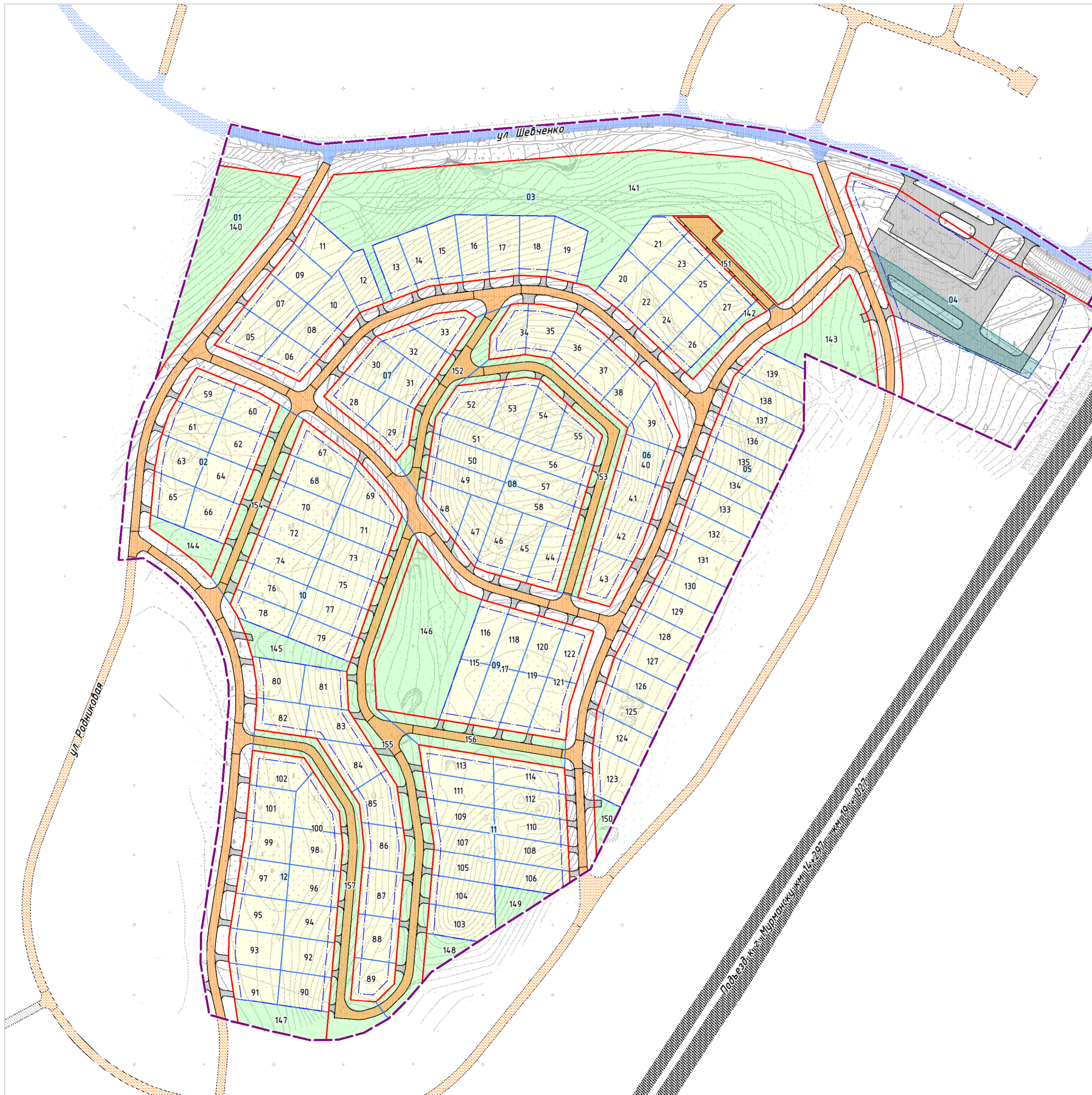
Примечание - Перечень и сведения о видах разрешенного использования, площади образуемых земельных участков, в том числе возможные способы их образования приведены в основной части (текстовой части) проекта межевания территории.

ПРОЕКТ МЕЖЕВАНИЯ ТЕРРИТОРИИ ПО УЛИЦЕ ШЕВЧЕНКО В ГОРОДЕ МУРМАНСКЕ				
ЧЕРТЕЖ МЕЖЕВАНИЯ ТЕРРИТОРИИ. 1 ЭТАП				
Масштаб	1:2 000	Директор	Кожурков О.В.	Подпись
Шифр		Рук. проекта	Логвиненко П.Н.	Подпись
Дата				Лист
				ЛМ 01.1



# ПРОЕКТ МЕЖЕВАНИЯ ТЕРРИТОРИИ ПО УЛИЦЕ ШЕВЧЕНКО В ГОРОДЕ МУРМАНСКЕ

ЧЕРТЕЖ МЕЖЕВАНИЯ ТЕРРИТОРИИ. 2 ЭТАП  
М 1:2 000



## УСЛОВНЫЕ ОБОЗНАЧЕНИЯ

### ГРАНИЦЫ И ТЕРРИТОРИИ

- Граница проектируемой территории
- Красные линии, утвержденные в составе проекта планировки территории (границы планируемых элементов планировочной структуры)
- Номер элемента планировочной структуры
- Линии отступа от красных линий в целях определения мест допустимого размещения зданий, строений, сооружений

### ГРАНИЦЫ ЗЕМЕЛЬНЫХ УЧАСТКОВ

- Границы образуемых земельных участков
- Границы образуемых земельных участков, которые после образования будут относиться к территориям общего пользования
- Условный номер образуемого земельного участка

### ГРАНИЦЫ ПУБЛИЧНЫХ СЕРВИТУТОВ

- Для использования земельного участка в целях размещения сетей инженерно-технического обеспечения

### ОБЪЕКТЫ ТРАНСПОРТНОЙ ИНФРАСТРУКТУРЫ

#### АВТОМОБИЛЬНОГО ТРАНСПОРТА

##### МЕСТНОГО ЗНАЧЕНИЯ

##### СУЩЕСТВУЮЩИЙ

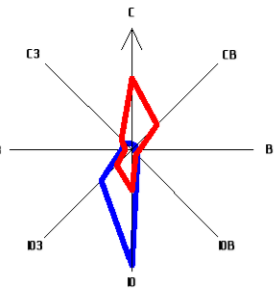
- Магистральная улица районного значения

##### ПЛАНИРУЕМЫЙ

- Улицы и дороги местного значения
- Проезды

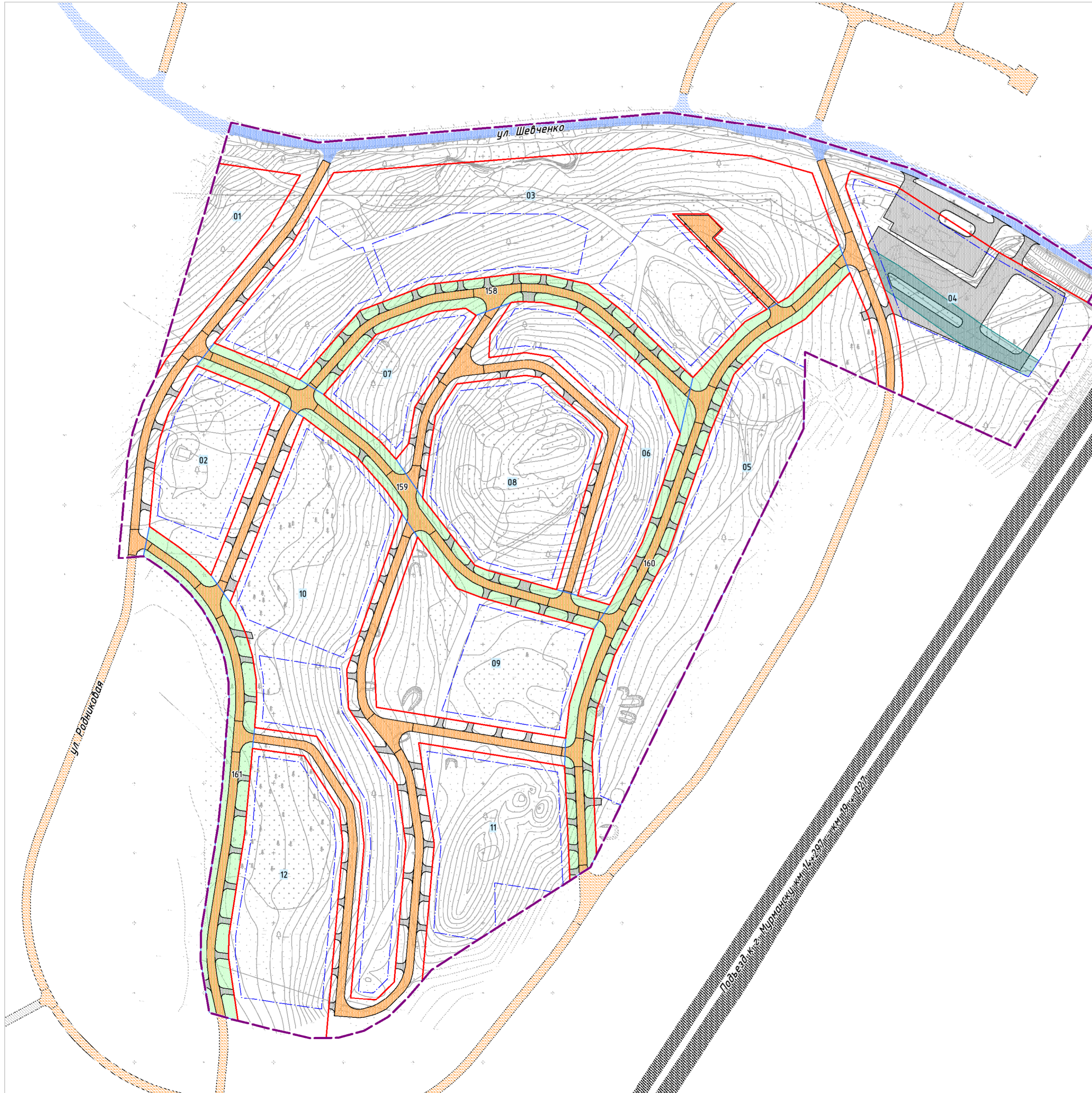
Примечание - Перечень и сведения о видах разрешенного использования, площади образуемых земельных участков, в том числе возможные способы их образования приведены в основной части (текстовой части) проекта межевания территории.

ПРОЕКТ МЕЖЕВАНИЯ ТЕРРИТОРИИ ПО УЛИЦЕ ШЕВЧЕНКО В ГОРОДЕ МУРМАНСКЕ				
ЧЕРТЕЖ МЕЖЕВАНИЯ ТЕРРИТОРИИ. 2 ЭТАП				
Масштаб	1:2 000	Директор	Кожурков О.В.	Подпись
Шифр		Рук. проекта	Логвиненко П.Н.	Подпись
Дата				Лист



# ПРОЕКТ МЕЖЕВАНИЯ ТЕРРИТОРИИ ПО УЛИЦЕ ШЕВЧЕНКО В ГОРОДЕ МУРМАНСКЕ

ЧЕРТЕЖ МЕЖЕВАНИЯ ТЕРРИТОРИИ. 3 ЭТАП  
М 1:2 000



## УСЛОВНЫЕ ОБОЗНАЧЕНИЯ

### ГРАНИЦЫ И ТЕРРИТОРИИ

- Граница проектируемой территории
- Красные линии, утвержденные в составе проекта планировки территории (границы планируемых элементов планировочной структуры)
- Номер элемента планировочной структуры
- Линии отступа от красных линий в целях определения мест допустимого размещения зданий, строений, сооружений

### ГРАНИЦЫ ЗЕМЕЛЬНЫХ УЧАСТКОВ

- Границы образуемых земельных участков, которые после образования будут относиться к территориям общего пользования
- Условный номер образуемого земельного участка

### ГРАНИЦЫ ПУБЛИЧНЫХ СЕРВИТУТОВ

- Для использования земельного участка в целях размещения сетей инженерно-технического обеспечения

### ОБЪЕКТЫ ТРАНСПОРТНОЙ ИНФРАСТРУКТУРЫ

#### АВТОМОБИЛЬНОГО ТРАНСПОРТА

##### МЕСТНОГО ЗНАЧЕНИЯ

##### СУЩЕСТВУЮЩИЙ

- Магистральная улица районного значения

##### ПЛАНИРУЕМЫЙ

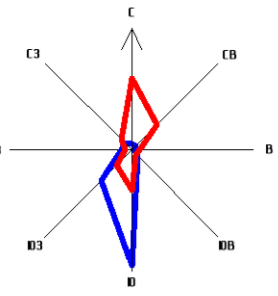
- Улицы и дороги местного значения

- Проезды

Примечание - Перечень и сведения о видах разрешенного использования, площади образуемых земельных участков, в том числе возможные способы их образования приведены в основной части (текстовой части) проекта межевания территории.

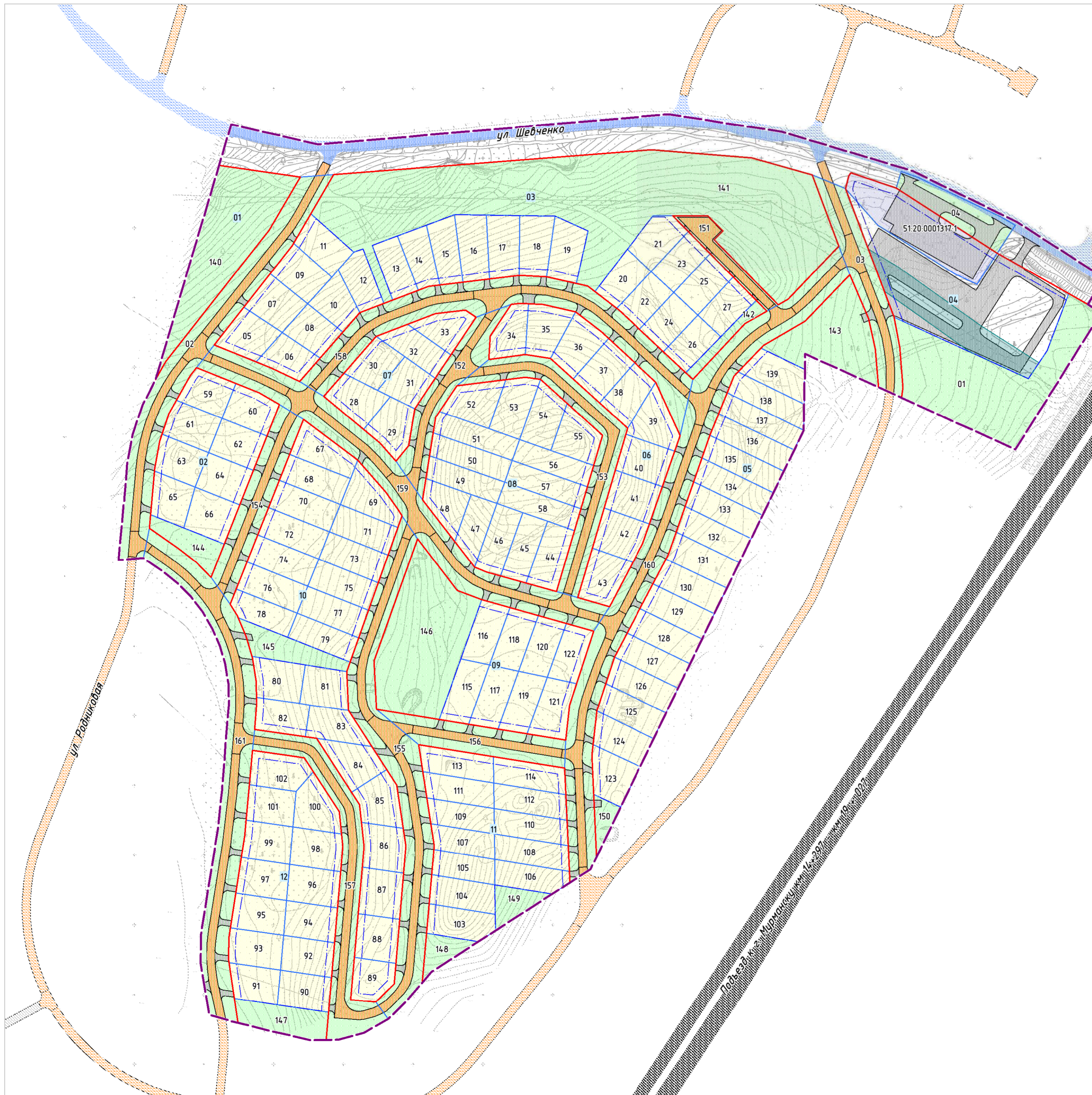
ПРОЕКТ МЕЖЕВАНИЯ ТЕРРИТОРИИ ПО УЛИЦЕ ШЕВЧЕНКО В ГОРОДЕ МУРМАНСКЕ				
ЧЕРТЕЖ МЕЖЕВАНИЯ ТЕРРИТОРИИ. 3 ЭТАП				
Масштаб	1:2 000	Директор	Кожурков О.В.	Подпись
Шифр		Рук. проекта	Логвиненко П.Н.	Подпись
Дата				Лист





# ПРОЕКТ МЕЖЕВАНИЯ ТЕРРИТОРИИ ПО УЛИЦЕ ШЕВЧЕНКО В ГОРОДЕ МУРМАНСКЕ

ЧЕРТЕЖ МЕЖЕВАНИЯ ТЕРРИТОРИИ  
М 1:2 000



## УСЛОВНЫЕ ОБОЗНАЧЕНИЯ

### ГРАНИЦЫ И ТЕРРИТОРИИ

- Граница проектируемой территории
- Красные линии, утвержденные в составе проекта планировки территории (границы планируемых элементов планировочной структуры)
- 01** Номер элемента планировочной структуры
- Линии отступа от красных линий в целях определения мест допустимого размещения зданий, строений, сооружений

### ГРАНИЦЫ ЗЕМЕЛЬНЫХ УЧАСТКОВ

- Границы образуемых земельных участков
- Границы образуемых земельных участков, которые после образования будут относиться к территориям общего пользования
- Границы изменяемых земельных участков
- 01** Условный номер образуемого земельного участка
- 51:20.0001317.1 Кадастровый номер изменяемого земельного участка

### ГРАНИЦЫ ПУБЛИЧНЫХ СЕРВИТУТОВ

- Для использования земельного участка в целях размещения сетей инженерно-технического обеспечения

### ОБЪЕКТЫ ТРАНСПОРТНОЙ ИНФРАСТРУКТУРЫ

#### АВТОМОБИЛЬНОГО ТРАНСПОРТА

- МЕСТНОГО ЗНАЧЕНИЯ**
- СУЩЕСТВУЮЩИЙ**
- Магистральная улица районного значения
- ПЛАНИРУЕМЫЙ**
- Улицы и дороги местного значения
- Проезды

Примечание - Перечень и сведения о видах разрешенного использования, площади образуемых земельных участков, в том числе возможные способы их образования приведены в основной части (текстовой части) проекта межевания территории.

ПРОЕКТ МЕЖЕВАНИЯ ТЕРРИТОРИИ ПО УЛИЦЕ ШЕВЧЕНКО В ГОРОДЕ МУРМАНСКЕ				
ЧЕРТЕЖ МЕЖЕВАНИЯ ТЕРРИТОРИИ				
Масштаб	1:2 000	Директор	Кожурков О.В.	Подпись
Шифр		Рук. проекта	Логвиненко П.Н.	Подпись
Дата				Лист
				ПМ 01

# 1 ПРИЛОЖЕНИЕ «КАТАЛОГ КООРДИНАТ ПОВОРОТНЫХ ТОЧЕК ГРАНИЦ, ОБРАЗУЕМЫХ И (ИЛИ) ИЗМЕНЯЕМЫХ ЗЕМЕЛЬНЫХ УЧАСТКОВ, В ТОМ ЧИСЛЕ В ОТНОШЕНИИ КОТОРЫХ ПРЕДПОЛАГАЮТСЯ ИХ РЕЗЕРВИРОВАНИЕ И (ИЛИ) ИЗЪЯТИЕ ДЛЯ ГОСУДАРСТВЕННЫХ ИЛИ МУНИЦИПАЛЬНЫХ НУЖД»

## 1.1 Система координат – МСК-51

### Первый этап

#### Земельный участок 01

Номер	X	Y	Дирекционный угол	Длина
1	636035.83	1444345.06	114° 30' 53"	105,87
2	635991.9	1444441.39	33° 19' 41"	24,15
3	636012.08	1444454.66	20° 48' 39"	43,71
4	636052.94	1444470.19	119° 34' 59"	15,8
5	636045.14	1444483.93	123° 53' 58"	11,39
6	636038.79	1444493.38	212° 13' 42"	115,29
7	635941.26	1444431.9	294° 5' 57"	20,01
8	635949.43	1444413.63	294° 31' 11"	69,42
9	635978.24	1444350.47	7° 32' 46"	7,42
10	635985.6	1444351.45	355° 30' 23"	28,91
11	636014.42	1444349.18	349° 6' 27"	21,8

#### Земельный участок 02

Номер	X	Y	Дирекционный угол	Длина
1	636098.5	1443896.72	30° 17' 47"	44,02
2	636136.5	1443918.93	85° 34' 36"	23,99
3	636138.35	1443942.84	210° 2' 39"	59,14
4	636087.16	1443913.23	218° 12' 54"	90,31
5	636016.2	1443857.36	218° 13' 30"	20,68
6	635999.95	1443844.57	218° 13' 23"	7,58
7	635994	1443839.88	208° 58' 21"	31,14
8	635966.75	1443824.79	198° 33' 38"	20,92
9	635946.92	1443818.13	190° 9' 38"	19,7
10	635927.53	1443814.66	185° 7' 2"	42,94
11	635884.76	1443810.83	191° 26' 38"	21,8
12	635863.39	1443806.5	264° 44' 9"	17,88
13	635861.75	1443788.7	5° 6' 52"	22,66
14	635884.32	1443790.72	5° 8' 40"	23,87
15	635908.09	1443792.86	5° 5' 55"	22,22
16	635930.23	1443794.84	10° 8' 36"	22,06
17	635951.94	1443798.72	18° 39' 43"	22,34
18	635973.11	1443805.87	26° 45' 22"	2,01
19	635974.91	1443806.78	27° 31' 59"	7,28
20	635981.36	1443810.14	26° 21' 19"	10,99
21	635991.21	1443815.02	29° 42' 40"	14,79
22	636004.06	1443822.35	38° 13' 12"	120,21

#### Земельный участок 03

Номер	X	Y	Дирекционный угол	Длина
1	636137.96	1444286.32	112° 14' 12"	25,42
2	636128.34	1444309.85	159° 9' 46"	98,98
3	636035.83	1444345.06	169° 6' 27"	21,8

4	636014.42	1444349.18	175° 30' 23"	28,91
5	635985.6	1444351.45	187° 32' 46"	7,42
6	635978.24	1444350.47	294° 30' 40"	18,34
7	635985.85	1444333.78	355° 30' 37"	27,27
8	636013.04	1444331.65	347° 16' 2"	22,39
9	636034.88	1444326.71	337° 0' 36"	34,24
10	636066.41	1444313.34	338° 56' 21"	22,05
11	636086.99	1444305.41	339° 28' 9"	54,43

## Земельный участок 04

Номер	X	Y	Дирекционный угол	Длина
1	636140.48	1444350.07	109° 15' 32"	12,98
2	636136.2	1444362.32	115° 20' 25"	65,49
3	636108.17	1444421.51	121° 4' 9"	12,13
4	636101.91	1444431.9	212° 59' 4"	23,76
5	636081.98	1444418.97	302° 51' 32"	86,22
6	636128.76	1444346.54	16° 45' 43"	12,24

## Земельный участок 51:20:0001317:1

Номер	X	Y	Дирекционный угол	Длина
1	636137.28	1444312.39	36° 45' 6"	2,91
2	636139.61	1444314.13	108° 30' 33"	34,18
3	636128.76	1444346.54	122° 51' 32"	86,22
4	636081.98	1444418.97	212° 58' 47"	26,74
5	636059.55	1444404.41	295° 18' 41"	17,99
6	636067.24	1444388.15	302° 27' 7"	45,57
7	636091.69	1444349.7	302° 21' 33"	19,23
8	636101.98	1444333.46	318° 16' 45"	34,86
9	636128	1444310.26	12° 55' 37"	9,52

## Второй этап

## Земельный участок 05

Номер	X	Y	Дирекционный угол	Длина
1	636043	1443878.48	123° 27' 21"	32,91
2	636024.86	1443905.94	221° 45' 5"	27,89
3	636004.05	1443887.37	292° 2' 11"	32,37
4	636016.2	1443857.36	38° 13' 42"	34,12

## Земельный участок 06

Номер	X	Y	Дирекционный угол	Длина
1	636024.86	1443905.94	123° 27' 26"	32,78
2	636006.79	1443933.28	221° 8' 7"	22,4
3	635989.92	1443918.55	295° 35' 25"	22,61
4	635999.68	1443898.16	292° 2' 53"	11,64
5	636004.05	1443887.37	41° 45' 5"	27,89

## Земельный участок 07

Номер	X	Y	Дирекционный угол	Длина
1	636067.09	1443897.43	128° 47' 22"	34,51
2	636045.47	1443924.33	221° 44' 59"	27,63
3	636024.86	1443905.94	303° 27' 21"	32,91
4	636043	1443878.48	38° 12' 10"	30,65

## Земельный участок 08

Номер	X	Y	Дирекционный угол	Длина
1	636045.47	1443924.33	128° 47' 40"	32,22
2	636025.28	1443949.44	221° 8' 43"	24,56
3	636006.79	1443933.28	303° 27' 26"	32,78
4	636024.86	1443905.94	41° 44' 59"	27,63

## Земельный участок 09

Номер	X	Y	Дирекционный угол	Длина
1	636087.16	1443913.23	30° 9' 54"	2,03
2	636088.91	1443914.25	131° 36' 57"	36,54
3	636064.65	1443941.57	221° 56' 33"	25,79
4	636045.47	1443924.33	308° 47' 22"	34,51
5	636067.09	1443897.43	38° 12' 41"	25,54

## Земельный участок 10

Номер	X	Y	Дирекционный угол	Длина
1	636064.65	1443941.57	40° 56' 50"	7
2	636069.94	1443946.16	153° 22' 45"	34,41
3	636039.17	1443961.58	221° 8' 32"	18,44
4	636025.28	1443949.44	308° 47' 40"	32,22
5	636045.47	1443924.33	41° 56' 33"	25,79

## Земельный участок 11

Номер	X	Y	Дирекционный угол	Длина
1	636110.14	1443926.53	131° 46' 0"	41,44
2	636082.54	1443957.43	221° 49' 25"	16,91
3	636069.94	1443946.16	220° 56' 50"	7
4	636064.65	1443941.57	311° 36' 57"	36,54
5	636088.91	1443914.25	30° 2' 31"	24,52

## Земельный участок 12

Номер	X	Y	Дирекционный угол	Длина
1	636082.54	1443957.43	69° 35' 21"	6,92
2	636084.95	1443963.92	159° 11' 6"	41,96
3	636045.73	1443978.83	249° 11' 3"	18,46
4	636039.17	1443961.58	333° 22' 45"	34,41
5	636069.94	1443946.16	41° 49' 25"	16,91

## Земельный участок 13

Номер	X	Y	Дирекционный угол	Длина
1	636087.43	1443970.45	69° 15' 10"	19,48
2	636094.33	1443988.67	159° 11' 49"	41,94
3	636055.13	1444003.56	249° 12' 23"	19,48
4	636048.21	1443985.35	339° 11' 52"	41,95

## Земельный участок 14

Номер	X	Y	Дирекционный угол	Длина
1	636094.33	1443988.67	69° 37' 36"	22,2
2	636102.06	1444009.48	167° 24' 49"	44,19
3	636058.93	1444019.11	263° 0' 33"	8,22
4	636057.93	1444010.96	249° 13' 40"	7,91

5	636055.13	1444003.56	339° 11' 49"	41,94
---	-----------	------------	--------------	-------

## Земельный участок 15

Номер	X	Y	Дирекционный угол	Длина
1	636102.06	1444009.48	69° 28' 8"	21,44
2	636109.58	1444029.56	173° 1' 9"	49
3	636060.95	1444035.52	262° 59' 51"	16,53
4	636058.93	1444019.11	347° 24' 49"	44,19

## Земельный участок 16

Номер	X	Y	Дирекционный угол	Длина
1	636109.58	1444029.56	90° 51' 14"	22,81
2	636109.24	1444052.37	177° 0' 34"	46
3	636063.3	1444054.77	263° 1' 37"	19,4
4	636060.95	1444035.52	353° 1' 9"	49

## Земельный участок 17

Номер	X	Y	Дирекционный угол	Длина
1	636109.24	1444052.37	90° 56' 25"	23,77
2	636108.85	1444076.14	180° 21' 36"	42,97
3	636065.88	1444075.87	263° 1' 38"	21,25
4	636063.3	1444054.77	357° 0' 34"	46

## Земельный участок 18

Номер	X	Y	Дирекционный угол	Длина
1	636108.85	1444076.14	90° 25' 30"	25,62
2	636108.66	1444101.75	187° 56' 34"	44,14
3	636064.94	1444095.65	272° 43' 12"	19,81
4	636065.88	1444075.87	0° 21' 36"	42,97

## Земельный участок 19

Номер	X	Y	Дирекционный угол	Длина
1	636108.66	1444101.75	114° 46' 31"	25,77
2	636097.86	1444125.15	192° 33' 48"	38,55
3	636060.24	1444116.77	282° 33' 43"	21,63
4	636064.94	1444095.65	7° 56' 34"	44,14

## Земельный участок 20

Номер	X	Y	Дирекционный угол	Длина
1	636084.73	1444153.58	133° 3' 1"	23,38
2	636068.77	1444170.67	223° 2' 29"	36,2
3	636042.31	1444145.96	307° 34' 39"	19,84
4	636054.41	1444130.23	37° 36' 2"	38,27

## Земельный участок 21

Номер	X	Y	Дирекционный угол	Длина
1	636108.92	1444172.2	90° 36' 29"	14,14
2	636108.77	1444186.33	135° 23' 47"	15,84
3	636097.49	1444197.46	223° 0' 49"	39,27

4	636068.77	1444170.67	313° 3' 1"	23,38
5	636084.73	1444153.58	37° 35' 7"	30,52

## Земельный участок 22

Номер	X	Y	Дирекционный угол	Длина
1	636068.77	1444170.67	133° 0' 18"	22,24
2	636053.6	1444186.93	223° 2' 8"	36
3	636027.29	1444162.37	313° 3' 55"	19,79
4	636040.81	1444147.91	307° 39' 39"	2,46
5	636042.31	1444145.96	43° 2' 29"	36,2

## Земельный участок 23

Номер	X	Y	Дирекционный угол	Длина
1	636097.49	1444197.46	135° 24' 1"	22,27
2	636081.63	1444213.1	223° 2' 3"	38,34
3	636053.6	1444186.93	313° 0' 18"	22,24
4	636068.77	1444170.67	43° 0' 49"	39,27

## Земельный участок 24

Номер	X	Y	Дирекционный угол	Длина
1	636053.6	1444186.93	133° 2' 0"	23,59
2	636037.5	1444204.18	223° 2' 51"	36,01
3	636011.19	1444179.6	313° 4' 2"	23,58
4	636027.29	1444162.37	43° 2' 8"	36

## Земельный участок 25

Номер	X	Y	Дирекционный угол	Длина
1	636081.63	1444213.1	135° 23' 41"	23,61
2	636064.82	1444229.68	223° 1' 54"	37,37
3	636037.5	1444204.18	313° 2' 0"	23,59
4	636053.6	1444186.93	43° 2' 3"	38,34

## Земельный участок 26

Номер	X	Y	Дирекционный угол	Длина
1	636037.5	1444204.18	133° 1' 35"	22,69
2	636022.02	1444220.76	224° 6' 18"	35,99
3	635996.18	1444195.71	312° 58' 0"	22,02
4	636011.19	1444179.6	43° 2' 51"	36,01

## Земельный участок 27

Номер	X	Y	Дирекционный угол	Длина
1	636064.82	1444229.68	135° 23' 54"	23,4
2	636048.16	1444246.11	224° 7' 15"	36,41
3	636022.02	1444220.76	313° 1' 35"	22,69
4	636037.5	1444204.18	43° 1' 54"	37,37

## Земельный участок 28

Номер	X	Y	Дирекционный угол	Длина
1	635995.79	1443950.22	116° 42' 44"	26,97

2	635983.67	1443974.32	116° 27' 59"	10,39
3	635979.04	1443983.62	219° 17' 22"	30,42
4	635955.5	1443964.36	309° 46' 19"	37,17
5	635979.28	1443935.79	41° 9' 19"	21,93

## Земельный участок 29

Номер	X	Y	Дирекционный угол	Длина
1	635979.04	1443983.62	116° 27' 60"	19,53
2	635970.33	1444001.1	189° 11' 2"	26,72
3	635943.95	1443996.84	219° 17' 37"	14,61
4	635932.64	1443987.58	318° 44' 0"	17,38
5	635945.7	1443976.12	309° 46' 45"	15,31
6	635955.5	1443964.36	39° 17' 22"	30,42

## Земельный участок 30

Номер	X	Y	Дирекционный угол	Длина
1	636022.23	1443973.32	125° 13' 51"	25,17
2	636007.71	1443993.88	219° 8' 5"	31
3	635983.67	1443974.32	296° 42' 44"	26,97
4	635995.79	1443950.22	41° 8' 35"	35,11

## Земельный участок 31

Номер	X	Y	Дирекционный угол	Длина
1	636007.71	1443993.88	125° 13' 44"	26,75
2	635992.28	1444015.73	213° 41' 3"	26,38
3	635970.33	1444001.1	296° 27' 60"	19,53
4	635979.04	1443983.62	296° 27' 59"	10,39
5	635983.67	1443974.32	39° 8' 5"	31

## Земельный участок 32

Номер	X	Y	Дирекционный угол	Длина
1	636022.23	1443973.32	69° 11' 40"	24,2
2	636030.83	1443995.94	125° 14' 13"	37,86
3	636008.98	1444026.87	213° 41' 38"	20,07
4	635992.28	1444015.73	305° 13' 44"	26,75
5	636007.71	1443993.88	305° 13' 51"	25,17

## Земельный участок 33

Номер	X	Y	Дирекционный угол	Длина
1	636030.83	1443995.94	69° 10' 36"	21,21
2	636038.37	1444015.77	83° 2' 16"	21,82
3	636041.01	1444037.43	123° 42' 60"	9
4	636036.02	1444044.91	213° 43' 19"	32,5
5	636008.98	1444026.87	305° 14' 13"	37,86

## Земельный участок 34

Номер	X	Y	Дирекционный угол	Длина
1	636045.04	1444070.15	82° 57' 45"	6,49
2	636045.84	1444076.59	92° 50' 11"	6,06
3	636045.54	1444082.64	183° 31' 5"	36,5
4	636009.1	1444080.4	262° 47' 41"	26,59

5	636005.77	1444054.02	3° 31' 33"	16,67
6	636022.4	1444055.05	33° 42' 6"	27,21

## Земельный участок 35

Номер	X	Y	Дирекционный угол	Длина
1	636045.54	1444082.64	92° 48' 41"	10,4
2	636045.03	1444093.03	102° 32' 49"	23,94
3	636039.83	1444116.39	208° 23' 12"	37,91
4	636006.47	1444098.37	278° 19' 43"	18,16
5	636009.1	1444080.4	3° 31' 5"	36,5

## Земельный участок 36

Номер	X	Y	Дирекционный угол	Длина
1	636039.83	1444116.39	127° 35' 14"	23,4
2	636025.55	1444134.94	132° 50' 34"	7,04
3	636020.76	1444140.1	221° 21' 15"	38,59
4	635991.8	1444114.61	312° 6' 7"	21,89
5	636006.47	1444098.37	28° 23' 12"	37,91

## Земельный участок 37

Номер	X	Y	Дирекционный угол	Длина
1	636020.76	1444140.1	132° 50' 43"	25,48
2	636003.43	1444158.79	221° 17' 45"	38,25
3	635974.69	1444133.54	312° 5' 35"	25,52
4	635991.8	1444114.61	41° 21' 15"	38,59

## Земельный участок 38

Номер	X	Y	Дирекционный угол	Длина
1	636003.43	1444158.79	132° 49' 54"	20,65
2	635989.39	1444173.93	211° 25' 2"	38,67
3	635956.39	1444153.77	312° 8' 25"	27,28
4	635974.69	1444133.54	41° 17' 45"	38,25

## Земельный участок 39

Номер	X	Y	Дирекционный угол	Длина
1	635989.39	1444173.93	155° 14' 2"	42,31
2	635950.97	1444191.66	199° 14' 60"	11,78
3	635939.85	1444187.77	289° 15' 36"	37,33
4	635952.16	1444152.53	16° 25' 8"	4,4
5	635956.39	1444153.77	31° 25' 2"	38,67

## Земельный участок 40

Номер	X	Y	Дирекционный угол	Длина
1	635952.16	1444152.53	109° 15' 36"	37,33
2	635939.85	1444187.77	199° 14' 54"	26,85
3	635914.5	1444178.92	289° 16' 13"	36,01
4	635926.39	1444144.93	16° 25' 43"	26,87

## Земельный участок 41



Номер	X	Y	Дирекционный угол	Длина
1	635926.39	1444144.93	109° 16' 13"	36,01
2	635914.5	1444178.92	199° 14' 27"	28,22
3	635887.86	1444169.62	289° 14' 17"	34,63
4	635899.27	1444136.93	16° 26' 7"	28,28

## Земельный участок 42

Номер	X	Y	Дирекционный угол	Длина
1	635899.27	1444136.93	109° 14' 17"	34,63
2	635887.86	1444169.62	199° 14' 16"	14,78
3	635873.9	1444164.75	207° 50' 39"	15,43
4	635860.26	1444157.55	289° 17' 43"	30,85
5	635870.46	1444128.43	16° 26' 17"	30,04

## Земельный участок 43

Номер	X	Y	Дирекционный угол	Длина
1	635870.46	1444128.43	109° 17' 43"	30,85
2	635860.26	1444157.55	207° 49' 53"	36,02
3	635828.41	1444140.73	285° 45' 16"	23,7
4	635834.85	1444117.92	16° 26' 10"	37,13

## Земельный участок 44

Номер	X	Y	Дирекционный угол	Длина
1	635889.71	1444096.43	109° 8' 18"	20,22
2	635883.08	1444115.54	196° 24' 35"	45,77
3	635839.17	1444102.61	285° 44' 5"	22,59
4	635845.3	1444080.87	19° 18' 53"	47,06

## Земельный участок 45

Номер	X	Y	Дирекционный угол	Длина
1	635895.94	1444078.5	109° 10' 11"	18,99
2	635889.71	1444096.43	199° 18' 53"	47,06
3	635845.3	1444080.87	285° 44' 4"	19,03
4	635850.46	1444062.55	19° 19' 6"	48,2

## Земельный участок 46

Номер	X	Y	Дирекционный угол	Длина
1	635902.51	1444060.09	109° 37' 34"	19,55
2	635895.94	1444078.5	199° 19' 6"	48,2
3	635850.46	1444062.55	285° 42' 52"	10,23
4	635853.23	1444052.71	291° 40' 34"	9,34
5	635856.68	1444044.03	19° 18' 42"	48,56

## Земельный участок 47

Номер	X	Y	Дирекционный угол	Длина
1	635908.94	1444041.39	108° 59' 38"	19,77
2	635902.51	1444060.09	199° 18' 42"	48,56
3	635856.68	1444044.03	322° 20' 41"	23,56
4	635875.33	1444029.63	19° 17' 5"	35,61

## Земельный участок 48

Номер	X	Y	Дирекционный угол	Длина
1	635920.37	1444009.14	109° 30' 17"	34,22
2	635908.94	1444041.39	199° 17' 5"	35,61
3	635875.33	1444029.63	322° 19' 49"	37,46
4	635904.99	1444006.74	8° 52' 9"	15,57

## Земельный участок 49

Номер	X	Y	Дирекционный угол	Длина
1	635936.66	1444011.68	109° 17' 25"	56,98
2	635917.83	1444065.46	199° 19' 39"	16,24
3	635902.51	1444060.09	288° 59' 38"	19,77
4	635908.94	1444041.39	289° 30' 17"	34,22
5	635920.37	1444009.14	8° 51' 45"	16,49

## Земельный участок 50

Номер	X	Y	Дирекционный угол	Длина
1	635953.17	1444014.25	109° 16' 60"	60,02
2	635933.35	1444070.9	199° 17' 60"	16,44
3	635917.83	1444065.46	289° 17' 25"	56,98
4	635936.66	1444011.68	8° 50' 43"	16,71

## Земельный участок 51

Номер	X	Y	Дирекционный угол	Длина
1	635964.38	1444015.99	34° 20' 14"	4,91
2	635968.44	1444018.76	109° 16' 6"	37,5
3	635956.06	1444054.16	109° 18' 37"	23,5
4	635948.29	1444076.34	200° 0' 28"	15,9
5	635933.35	1444070.9	289° 16' 60"	60,02
6	635953.17	1444014.25	8° 50' 52"	11,35

## Земельный участок 52

Номер	X	Y	Дирекционный угол	Длина
1	635986.75	1444031.26	82° 47' 15"	35,32
2	635991.19	1444066.31	199° 4' 25"	37,17
3	635956.06	1444054.16	289° 16' 6"	37,5
4	635968.44	1444018.76	34° 18' 49"	22,17

## Земельный участок 53

Номер	X	Y	Дирекционный угол	Длина
1	635991.19	1444066.31	82° 46' 9"	14,1
2	635992.96	1444080.3	98° 21' 14"	11,05
3	635991.36	1444091.23	199° 4' 23"	45,57
4	635948.29	1444076.34	289° 18' 37"	23,5
5	635956.06	1444054.16	19° 4' 25"	37,17

## Земельный участок 54

Номер	X	Y	Дирекционный угол	Длина
1	635991.36	1444091.23	132° 6' 41"	25,75
2	635974.09	1444110.33	199° 11' 37"	35,59

3	635940.48	1444098.63	289° 18' 34"	23,62
4	635948.29	1444076.34	19° 4' 23"	45,57

## Земельный участок 55

Номер	X	Y	Дирекционный угол	Длина
1	635974.09	1444110.33	132° 5' 34"	34,09
2	635951.24	1444135.62	196° 28' 3"	22,38
3	635929.78	1444129.28	289° 15' 9"	32,47
4	635940.48	1444098.63	19° 11' 37"	35,59

## Земельный участок 56

Номер	X	Y	Дирекционный угол	Длина
1	635948.29	1444076.34	109° 18' 34"	23,62
2	635940.48	1444098.63	109° 15' 9"	32,47
3	635929.78	1444129.28	196° 20' 53"	15,93
4	635914.49	1444124.79	289° 17' 30"	57,1
5	635933.35	1444070.9	20° 0' 28"	15,9

## Земельный участок 57

Номер	X	Y	Дирекционный угол	Длина
1	635933.35	1444070.9	109° 17' 30"	57,1
2	635914.49	1444124.79	196° 24' 33"	16,46
3	635898.7	1444120.14	289° 17' 14"	57,93
4	635917.83	1444065.46	19° 17' 60"	16,44

## Земельный участок 58

Номер	X	Y	Дирекционный угол	Длина
1	635917.83	1444065.46	109° 17' 14"	57,93
2	635898.7	1444120.14	196° 25' 35"	16,28
3	635883.08	1444115.54	289° 8' 18"	20,22
4	635889.71	1444096.43	289° 10' 11"	18,99
5	635895.94	1444078.5	289° 37' 34"	19,55
6	635902.51	1444060.09	19° 19' 39"	16,24

## Земельный участок 59

Номер	X	Y	Дирекционный угол	Длина
1	635994	1443839.88	38° 13' 23"	7,58
2	635999.95	1443844.57	112° 8' 17"	30,5
3	635988.46	1443872.82	201° 35' 9"	26,9
4	635963.45	1443862.93	291° 35' 41"	35,25
5	635976.42	1443830.15	28° 58' 12"	20,09

## Земельный участок 60

Номер	X	Y	Дирекционный угол	Длина
1	635988.46	1443872.82	112° 7' 32"	17,88
2	635981.72	1443889.39	119° 51' 30"	16,89
3	635973.31	1443904.04	201° 35' 28"	24,29
4	635950.72	1443895.1	291° 34' 53"	34,6
5	635963.45	1443862.93	21° 35' 9"	26,9

## Земельный участок 61

Номер	X	Y	Дирекционный угол	Длина
1	635976.42	1443830.15	111° 35' 41"	35,25
2	635963.45	1443862.93	201° 34' 57"	26,49
3	635938.81	1443853.18	291° 35' 16"	35,85
4	635952	1443819.85	18° 32' 2"	15,56
5	635966.75	1443824.79	28° 58' 36"	11,05

## Земельный участок 62

Номер	X	Y	Дирекционный угол	Длина
1	635963.45	1443862.93	111° 34' 53"	34,6
2	635950.72	1443895.1	201° 34' 57"	26,49
3	635926.09	1443885.35	291° 34' 53"	34,6
4	635938.81	1443853.18	21° 34' 57"	26,49

## Земельный участок 63

Номер	X	Y	Дирекционный угол	Длина
1	635952	1443819.85	111° 35' 16"	35,85
2	635938.81	1443853.18	201° 34' 43"	26,5
3	635914.17	1443843.44	291° 34' 58"	31,13
4	635925.62	1443814.49	4° 57' 1"	1,91
5	635927.53	1443814.66	10° 9' 38"	19,7
6	635946.92	1443818.13	18° 38' 15"	5,37

## Земельный участок 64

Номер	X	Y	Дирекционный угол	Длина
1	635938.81	1443853.18	111° 34' 53"	34,6
2	635926.09	1443885.35	201° 34' 28"	26,5
3	635901.44	1443875.61	291° 35' 21"	34,6
4	635914.17	1443843.44	21° 34' 43"	26,5

## Земельный участок 65

Номер	X	Y	Дирекционный угол	Длина
1	635925.62	1443814.49	111° 34' 58"	31,13
2	635914.17	1443843.44	195° 30' 30"	30,35
3	635884.93	1443835.32	291° 35' 24"	25,42
4	635894.28	1443811.68	5° 7' 25"	31,47

## Земельный участок 66

Номер	X	Y	Дирекционный угол	Длина
1	635914.17	1443843.44	111° 35' 21"	34,6
2	635901.44	1443875.61	201° 35' 17"	30,18
3	635873.38	1443864.5	291° 35' 41"	31,38
4	635884.93	1443835.32	15° 30' 30"	30,35

## Земельный участок 67

Номер	X	Y	Дирекционный угол	Длина
1	635962.8	1443921.38	126° 59' 7"	48,64
2	635933.54	1443960.23	201° 40' 18"	14,34
3	635920.21	1443954.94	291° 38' 29"	46,9

4	635937.51	1443911.35	21° 38' 35"	27,21
---	-----------	------------	-------------	-------

## Земельный участок 68

Номер	X	Y	Дирекционный угол	Длина
1	635937.51	1443911.35	111° 38' 29"	46,9
2	635920.21	1443954.94	201° 37' 0"	19,88
3	635901.73	1443947.61	291° 39' 22"	46,91
4	635919.04	1443904.02	21° 38' 46"	19,87

## Земельный участок 69

Номер	X	Y	Дирекционный угол	Длина
1	635933.54	1443960.23	138° 46' 20"	30,36
2	635910.7	1443980.24	144° 48' 18"	15,84
3	635897.76	1443989.37	149° 20' 4"	4,94
4	635893.51	1443991.89	199° 32' 59"	8,7
5	635885.31	1443988.98	291° 38' 33"	44,51
6	635901.73	1443947.61	21° 37' 0"	19,88
7	635920.21	1443954.94	21° 40' 18"	14,34

## Земельный участок 70

Номер	X	Y	Дирекционный угол	Длина
1	635919.04	1443904.02	111° 39' 22"	46,91
2	635901.73	1443947.61	201° 40' 11"	20,99
3	635882.22	1443939.86	291° 39' 31"	46,9
4	635899.53	1443896.27	21° 39' 25"	20,99

## Земельный участок 71

Номер	X	Y	Дирекционный угол	Длина
1	635901.73	1443947.61	111° 38' 33"	44,51
2	635885.31	1443988.98	199° 32' 34"	21,02
3	635865.51	1443981.95	291° 39' 33"	45,29
4	635882.22	1443939.86	21° 40' 11"	20,99

## Земельный участок 72

Номер	X	Y	Дирекционный угол	Длина
1	635899.53	1443896.27	111° 39' 31"	46,9
2	635882.22	1443939.86	201° 38' 31"	21
3	635862.7	1443932.12	291° 40' 11"	46,9
4	635880.02	1443888.53	21° 39' 7"	20,99

## Земельный участок 73

Номер	X	Y	Дирекционный угол	Длина
1	635882.22	1443939.86	111° 39' 33"	45,29
2	635865.51	1443981.95	199° 32' 4"	21,01
3	635845.71	1443974.93	291° 39' 9"	46,06
4	635862.7	1443932.12	21° 38' 31"	21

## Земельный участок 74

Номер	X	Y	Дирекционный угол	Длина
-------	---	---	-------------------	-------

1	635880.02	1443888.53	111° 40' 11"	46,9
2	635862.7	1443932.12	201° 39' 16"	21
3	635843.18	1443924.37	291° 40' 11"	46,9
4	635860.5	1443880.78	21° 39' 16"	21

## Земельный участок 75

Номер	X	Y	Дирекционный угол	Длина
1	635862.7	1443932.12	111° 39' 9"	46,06
2	635845.71	1443974.93	199° 32' 34"	21,02
3	635825.9	1443967.9	291° 39' 5"	46,83
4	635843.18	1443924.37	21° 39' 16"	21

## Земельный участок 76

Номер	X	Y	Дирекционный угол	Длина
1	635860.5	1443880.78	111° 40' 11"	46,9
2	635843.18	1443924.37	201° 39' 16"	21
3	635823.66	1443916.62	291° 40' 40"	46,9
4	635840.99	1443873.03	21° 38' 49"	21

## Земельный участок 77

Номер	X	Y	Дирекционный угол	Длина
1	635843.18	1443924.37	111° 39' 5"	46,83
2	635825.9	1443967.9	199° 31' 45"	21,03
3	635806.08	1443960.87	291° 40' 2"	47,61
4	635823.66	1443916.62	21° 39' 16"	21

## Земельный участок 78

Номер	X	Y	Дирекционный угол	Длина
1	635840.99	1443873.03	111° 40' 40"	46,9
2	635823.66	1443916.62	201° 36' 53"	18,53
3	635806.44	1443909.79	291° 40' 30"	38,27
4	635820.57	1443874.23	336° 13' 16"	1,43
5	635821.88	1443873.65	329° 28' 44"	9,66
6	635830.2	1443868.75	21° 39' 34"	11,61

## Земельный участок 79

Номер	X	Y	Дирекционный угол	Длина
1	635823.66	1443916.62	111° 40' 2"	47,61
2	635806.08	1443960.87	199° 32' 56"	18,54
3	635788.61	1443954.66	291° 40' 17"	48,28
4	635806.44	1443909.79	21° 36' 53"	18,53

## Земельный участок 80

Номер	X	Y	Дирекционный угол	Длина
1	635792.88	1443884.25	99° 12' 11"	38,67
2	635786.69	1443922.42	188° 10' 40"	28,09
3	635758.89	1443918.43	278° 9' 60"	31,04
4	635763.3	1443887.7	358° 0' 12"	12,2
5	635775.49	1443887.27	350° 40' 36"	16,26
6	635791.54	1443884.64	343° 42' 54"	1,39

## Земельный участок 81

Номер	X	Y	Дирекционный угол	Длина
1	635786.69	1443922.42	99° 16' 48"	30,23
2	635781.82	1443952.26	177° 25' 19"	28,01
3	635753.83	1443953.52	278° 11' 53"	28,05
4	635757.83	1443925.75	278° 14' 3"	7,4
5	635758.89	1443918.43	8° 10' 40"	28,09

## Земельный участок 82

Номер	X	Y	Дирекционный угол	Длина
1	635763.3	1443887.7	98° 9' 60"	31,04
2	635758.89	1443918.43	98° 14' 3"	7,4
3	635757.83	1443925.75	188° 9' 23"	23,12
4	635734.95	1443922.47	278° 11' 51"	36,72
5	635740.18	1443886.13	5° 6' 36"	19,03
6	635759.14	1443887.83	358° 12' 44"	4,17

## Земельный участок 83

Номер	X	Y	Дирекционный угол	Длина
1	635757.83	1443925.75	98° 11' 53"	28,05
2	635753.83	1443953.52	147° 9' 1"	30,64
3	635728.09	1443970.14	278° 10' 41"	39,79
4	635733.75	1443930.75	278° 12' 45"	8,37
5	635734.95	1443922.47	8° 9' 23"	23,12

## Земельный участок 84

Номер	X	Y	Дирекционный угол	Длина
1	635733.75	1443930.75	98° 10' 41"	39,79
2	635728.09	1443970.14	147° 9' 11"	19,88
3	635711.39	1443980.92	237° 9' 37"	29,99
4	635695.12	1443955.72	327° 7' 19"	46

## Земельный участок 85

Номер	X	Y	Дирекционный угол	Длина
1	635695.12	1443955.72	57° 9' 37"	29,99
2	635711.39	1443980.92	147° 7' 46"	13,09
3	635700.39	1443988.03	171° 14' 26"	31,36
4	635669.4	1443992.8	278° 11' 54"	30,33
5	635673.73	1443962.78	353° 52' 24"	12,6
6	635686.26	1443961.44	327° 11' 29"	10,55

## Земельный участок 86

Номер	X	Y	Дирекционный угол	Длина
1	635673.73	1443962.78	98° 11' 54"	30,33
2	635669.4	1443992.8	171° 13' 8"	13,07
3	635656.49	1443994.8	184° 58' 41"	19,53
4	635637.03	1443993.1	278° 11' 32"	30,04
5	635641.31	1443963.37	4° 57' 11"	14,94
6	635656.19	1443964.66	353° 52' 50"	17,64

## Земельный участок 87

Номер	X	Y	Дирекционный угол	Длина
1	635641.31	1443963.37	98° 11' 32"	30,04
2	635637.03	1443993.1	184° 58' 6"	33,25
3	635603.9	1443990.22	278° 11' 27"	30,04
4	635608.18	1443960.49	4° 58' 37"	33,26

## Земельный участок 88

Номер	X	Y	Дирекционный угол	Длина
1	635608.18	1443960.49	98° 11' 27"	30,04
2	635603.9	1443990.22	184° 58' 18"	31,56
3	635572.46	1443987.49	278° 11' 22"	30,05
4	635576.74	1443957.75	4° 58' 51"	31,56

## Земельный участок 89

Номер	X	Y	Дирекционный угол	Длина
1	635576.74	1443957.75	98° 11' 22"	30,05
2	635572.46	1443987.49	184° 57' 26"	14,87
3	635557.64	1443986.2	225° 43' 28"	18,46
4	635544.76	1443972.99	275° 4' 49"	17,96
5	635546.35	1443955.1	4° 58' 27"	30,5

## Земельный участок 90

Номер	X	Y	Дирекционный угол	Длина
1	635567.61	1443904.74	98° 11' 52"	37,06
2	635562.32	1443941.43	184° 58' 43"	24,89
3	635537.53	1443939.27	278° 12' 24"	37,06
4	635542.82	1443902.59	4° 58' 6"	24,88

## Земельный участок 91

Номер	X	Y	Дирекционный угол	Длина
1	635572.9	1443867.9	98° 10' 41"	37,22
2	635567.61	1443904.74	184° 58' 6"	24,88
3	635542.82	1443902.59	278° 11' 9"	31,29
4	635547.27	1443871.62	351° 44' 30"	25,9

## Земельный участок 92

Номер	X	Y	Дирекционный угол	Длина
1	635592.52	1443906.92	98° 12' 24"	37,06
2	635587.23	1443943.6	184° 58' 47"	25
3	635562.32	1443941.43	278° 11' 52"	37,06
4	635567.61	1443904.74	4° 59' 24"	25

## Земельный участок 93

Номер	X	Y	Дирекционный угол	Длина
1	635597.99	1443868.83	98° 10' 24"	38,48
2	635592.52	1443906.92	184° 59' 24"	25
3	635567.61	1443904.74	278° 10' 41"	37,22



4	635572.9	1443867.9	351° 39' 0"	3,13
5	635576	1443867.44	1° 28' 28"	15,74
6	635591.74	1443867.85	8° 57' 22"	6,33

## Земельный участок 94

Номер	X	Y	Дирекционный угол	Длина
1	635617.45	1443909.09	98° 11' 1"	37,06
2	635612.18	1443945.77	184° 58' 15"	25,04
3	635587.23	1443943.6	278° 12' 24"	37,06
4	635592.52	1443906.92	4° 58' 25"	25,03

## Земельный участок 95

Номер	X	Y	Дирекционный угол	Длина
1	635622.7	1443872.72	98° 12' 22"	36,75
2	635617.45	1443909.09	184° 58' 25"	25,03
3	635592.52	1443906.92	278° 10' 24"	38,48
4	635597.99	1443868.83	8° 56' 6"	25,01

## Земельный участок 96

Номер	X	Y	Дирекционный угол	Длина
1	635643.39	1443911.34	98° 11' 1"	37,06
2	635638.12	1443948.02	184° 58' 6"	26,04
3	635612.18	1443945.77	278° 11' 1"	37,06
4	635617.45	1443909.09	4° 58' 6"	26,04

## Земельный участок 97

Номер	X	Y	Дирекционный угол	Длина
1	635648.37	1443876.76	98° 11' 9"	34,94
2	635643.39	1443911.34	184° 58' 6"	26,04
3	635617.45	1443909.09	278° 12' 22"	36,75
4	635622.7	1443872.72	8° 56' 38"	25,99

## Земельный участок 98

Номер	X	Y	Дирекционный угол	Длина
1	635670.25	1443913.69	98° 10' 5"	35,26
2	635665.24	1443948.59	173° 50' 26"	9,27
3	635656.02	1443949.59	184° 59' 43"	17,97
4	635638.12	1443948.02	278° 11' 1"	37,06
5	635643.39	1443911.34	4° 59' 22"	26,96

## Земельный участок 99

Номер	X	Y	Дирекционный угол	Длина
1	635675.08	1443880.22	98° 12' 11"	33,82
2	635670.25	1443913.69	184° 59' 22"	26,96
3	635643.39	1443911.34	278° 11' 9"	34,94
4	635648.37	1443876.76	8° 55' 17"	15,67
5	635663.85	1443879.19	5° 14' 26"	11,28

## Земельный участок 100

Номер	X	Y	Дирекционный угол	Длина
1	635695.67	1443915.9	41° 4' 49"	18,88
2	635709.9	1443928.31	147° 8' 59"	34,25
3	635681.13	1443946.89	173° 52' 25"	15,98
4	635665.24	1443948.59	278° 10' 5"	35,26
5	635670.25	1443913.69	4° 58' 48"	25,52

## Земельный участок 101

Номер	X	Y	Дирекционный угол	Длина
1	635700.47	1443882.55	98° 10' 50"	33,7
2	635695.67	1443915.9	184° 58' 48"	25,52
3	635670.25	1443913.69	278° 12' 11"	33,82
4	635675.08	1443880.22	5° 14' 36"	25,5

## Земельный участок 102

Номер	X	Y	Дирекционный угол	Длина
1	635725.23	1443884.8	98° 12' 13"	37,46
2	635719.88	1443921.87	147° 11' 11"	11,87
3	635709.9	1443928.31	221° 4' 49"	18,88
4	635695.67	1443915.9	278° 10' 50"	33,7
5	635700.47	1443882.55	5° 11' 32"	24,86

## Земельный участок 103

Номер	X	Y	Дирекционный угол	Длина
1	635615.09	1444011.29	99° 7' 23"	48,15
2	635607.46	1444058.83	179° 18' 5"	11,48
3	635595.98	1444058.97	237° 9' 12"	14,51
4	635588.11	1444046.78	279° 7' 42"	37,79
5	635594.1	1444009.47	4° 56' 31"	21,07

## Земельный участок 104

Номер	X	Y	Дирекционный угол	Длина
1	635636.01	1444013.11	99° 7' 33"	46,06
2	635628.71	1444058.58	179° 19' 33"	21,25
3	635607.46	1444058.83	279° 7' 23"	48,15
4	635615.09	1444011.29	4° 58' 20"	21

## Земельный участок 105

Номер	X	Y	Дирекционный угол	Длина
1	635653.98	1444014.67	99° 7' 38"	44,26
2	635646.96	1444058.36	179° 18' 34"	18,26
3	635628.71	1444058.58	279° 7' 33"	46,06
4	635636.01	1444013.11	4° 57' 41"	18,04

## Земельный участок 106

Номер	X	Y	Дирекционный угол	Длина
1	635646.96	1444058.36	99° 7' 30"	54,17
2	635638.37	1444111.84	177° 19' 46"	8,05
3	635630.33	1444112.22	237° 10' 17"	15,13
4	635622.13	1444099.51	279° 7' 38"	41,45
5	635628.71	1444058.58	359° 18' 34"	18,26

## Земельный участок 107

Номер	X	Y	Дирекционный угол	Длина
1	635672.56	1444012.47	99° 7' 46"	46,26
2	635665.22	1444058.15	179° 19' 31"	18,26
3	635646.96	1444058.36	279° 7' 38"	44,26
4	635653.98	1444014.67	4° 55' 57"	2,67
5	635656.65	1444014.9	351° 20' 11"	16,1

## Земельный участок 108

Номер	X	Y	Дирекционный угол	Длина
1	635665.22	1444058.15	99° 7' 34"	53,53
2	635656.73	1444111	177° 21' 54"	18,38
3	635638.37	1444111.84	279° 7' 30"	54,17
4	635646.96	1444058.36	359° 19' 31"	18,26

## Земельный участок 109

Номер	X	Y	Дирекционный угол	Длина
1	635691.24	1444009.61	99° 7' 18"	48,95
2	635683.48	1444057.94	179° 21' 24"	18,26
3	635665.22	1444058.15	279° 7' 46"	46,26
4	635672.56	1444012.47	351° 17' 43"	18,9

## Земельный участок 110

Номер	X	Y	Дирекционный угол	Длина
1	635683.48	1444057.94	99° 8' 8"	52,88
2	635675.09	1444110.15	177° 20' 55"	18,37
3	635656.73	1444111	279° 7' 34"	53,53
4	635665.22	1444058.15	359° 21' 24"	18,26

## Земельный участок 111

Номер	X	Y	Дирекционный угол	Длина
1	635709.94	1444006.76	99° 8' 25"	51,62
2	635701.74	1444057.72	179° 18' 34"	18,26
3	635683.48	1444057.94	279° 7' 18"	48,95
4	635691.24	1444009.61	351° 19' 2"	18,91

## Земельный участок 112

Номер	X	Y	Дирекционный угол	Длина
1	635701.74	1444057.72	99° 7' 34"	52,24
2	635693.45	1444109.3	177° 21' 0"	18,38
3	635675.09	1444110.15	279° 8' 8"	52,88
4	635683.48	1444057.94	359° 18' 34"	18,26

## Земельный участок 113

Номер	X	Y	Дирекционный угол	Длина
1	635729.28	1444003.8	99° 8' 25"	54,39
2	635720.64	1444057.5	179° 19' 5"	18,91
3	635701.74	1444057.72	279° 8' 25"	51,62

4	635709.94	1444006.76	351° 18' 2"	19,57
---	-----------	------------	-------------	-------

## Земельный участок 114

Номер	X	Y	Дирекционный угол	Длина
1	635720.64	1444057.5	99° 7' 48"	51,58
2	635712.46	1444108.43	177° 22' 44"	19,02
3	635693.45	1444109.3	279° 7' 34"	52,24
4	635701.74	1444057.72	359° 19' 5"	18,91

## Земельный участок 115

Номер	X	Y	Дирекционный угол	Длина
1	635791.02	1444034.02	102° 1' 26"	21,17
2	635786.61	1444054.73	199° 32' 58"	45,27
3	635743.94	1444039.58	279° 16' 53"	21,33
4	635747.38	1444018.53	19° 33' 1"	46,3

## Земельный участок 116

Номер	X	Y	Дирекционный угол	Длина
1	635833.47	1444049.08	105° 44' 36"	21,04
2	635827.76	1444069.34	199° 32' 41"	43,67
3	635786.61	1444054.73	282° 1' 26"	21,17
4	635791.02	1444034.02	19° 31' 52"	45,05

## Земельный участок 117

Номер	X	Y	Дирекционный угол	Длина
1	635786.61	1444054.73	101° 58' 33"	21,18
2	635782.21	1444075.45	199° 33' 16"	44,26
3	635740.5	1444060.63	279° 16' 45"	21,33
4	635743.94	1444039.58	19° 32' 58"	45,27

## Земельный участок 118

Номер	X	Y	Дирекционный угол	Длина
1	635827.76	1444069.34	105° 44' 3"	21,04
2	635822.06	1444089.59	199° 32' 19"	42,28
3	635782.21	1444075.45	281° 58' 33"	21,18
4	635786.61	1444054.73	19° 32' 41"	43,67

## Земельный участок 119

Номер	X	Y	Дирекционный угол	Длина
1	635782.21	1444075.45	102° 1' 6"	21,18
2	635777.8	1444096.16	199° 33' 6"	43,24
3	635737.06	1444081.69	279° 17' 25"	21,34
4	635740.5	1444060.63	19° 33' 16"	44,26

## Земельный участок 120

Номер	X	Y	Дирекционный угол	Длина
1	635822.06	1444089.59	105° 44' 16"	21,03
2	635816.35	1444109.83	199° 31' 29"	40,9
3	635777.8	1444096.16	282° 1' 6"	21,18

4	635782.21	1444075.45	19° 32' 19"	42,28
---	-----------	------------	-------------	-------

## Земельный участок 121

Номер	X	Y	Дирекционный угол	Длина
1	635777.8	1444096.16	102° 25' 5"	21,34
2	635773.21	1444117.01	198° 1' 35"	16,19
3	635757.82	1444112	186° 18' 10"	25,41
4	635732.56	1444109.21	279° 17' 18"	27,88
5	635737.06	1444081.69	19° 33' 6"	43,24

## Земельный участок 122

Номер	X	Y	Дирекционный угол	Длина
1	635816.35	1444109.83	105° 43' 45"	20,2
2	635810.88	1444129.27	198° 2' 13"	39,61
3	635773.21	1444117.01	282° 25' 5"	21,34
4	635777.8	1444096.16	19° 31' 29"	40,9

## Земельный участок 123

Номер	X	Y	Дирекционный угол	Длина
1	635729.25	1444128.97	114° 52' 5"	37,3
2	635713.56	1444162.81	205° 53' 34"	32,39
3	635684.42	1444148.67	295° 52' 12"	21,38
4	635693.75	1444129.43	357° 27' 20"	28,27
5	635721.99	1444128.17	6° 17' 33"	7,3

## Земельный участок 124

Номер	X	Y	Дирекционный угол	Длина
1	635753.55	1444131.64	115° 57' 56"	45,53
2	635733.62	1444172.58	205° 57' 43"	22,31
3	635713.56	1444162.81	294° 52' 5"	37,3
4	635729.25	1444128.97	6° 16' 9"	24,45

## Земельный участок 125

Номер	X	Y	Дирекционный угол	Длина
1	635773.2	1444138.04	115° 54' 48"	48,36
2	635752.06	1444181.54	205° 55' 18"	20,51
3	635733.62	1444172.58	295° 57' 56"	45,53
4	635753.55	1444131.64	18° 2' 41"	20,66

## Земельный участок 126

Номер	X	Y	Дирекционный угол	Длина
1	635792.16	1444144.22	115° 55' 41"	51,09
2	635769.82	1444190.17	205° 54' 11"	19,74
3	635752.06	1444181.54	295° 54' 48"	48,36
4	635773.2	1444138.04	18° 2' 7"	19,94

## Земельный участок 127

Номер	X	Y	Дирекционный угол	Длина
1	635809.41	1444153.33	115° 55' 57"	50,43

2	635787.36	1444198.68	205° 54' 4"	19,49
3	635769.82	1444190.17	295° 55' 41"	51,09
4	635792.16	1444144.22	27° 50' 21"	19,51

## Земельный участок 128

Номер	X	Y	Дирекционный угол	Длина
1	635827.01	1444162.62	115° 55' 54"	49,77
2	635805.25	1444207.38	205° 55' 15"	19,89
3	635787.36	1444198.68	295° 55' 57"	50,43
4	635809.41	1444153.33	27° 49' 37"	19,9

## Земельный участок 129

Номер	X	Y	Дирекционный угол	Длина
1	635844.79	1444172	115° 55' 23"	49,1
2	635823.32	1444216.16	205° 55' 16"	20,1
3	635805.25	1444207.38	295° 55' 54"	49,77
4	635827.01	1444162.62	27° 50' 1"	20,1

## Земельный участок 130

Номер	X	Y	Дирекционный угол	Длина
1	635862.76	1444181.49	115° 40' 52"	48,41
2	635841.78	1444225.12	205° 53' 49"	20,52
3	635823.32	1444216.16	295° 55' 23"	49,1
4	635844.79	1444172	27° 50' 19"	20,32

## Земельный участок 131

Номер	X	Y	Дирекционный угол	Длина
1	635881.95	1444188.75	115° 54' 28"	50,28
2	635859.98	1444233.98	205° 56' 19"	20,24
3	635841.78	1444225.12	295° 40' 52"	48,41
4	635862.76	1444181.49	27° 45' 58"	3,52
5	635865.87	1444183.13	19° 14' 56"	17,03

## Земельный участок 132

Номер	X	Y	Дирекционный угол	Длина
1	635900.41	1444195.19	115° 54' 40"	52,5
2	635877.47	1444242.41	205° 44' 24"	19,41
3	635859.98	1444233.98	295° 54' 28"	50,28
4	635881.95	1444188.75	19° 14' 12"	19,55

## Земельный участок 133

Номер	X	Y	Дирекционный угол	Длина
1	635917.97	1444201.32	115° 54' 8"	54,71
2	635894.07	1444250.54	206° 5' 13"	18,49
3	635877.47	1444242.41	295° 54' 40"	52,5
4	635900.41	1444195.19	19° 15' 11"	18,61

## Земельный участок 134

Номер	X	Y	Дирекционный угол	Длина
-------	---	---	-------------------	-------

1	635934.98	1444207.26	115° 55' 20"	56,8
2	635910.15	1444258.35	205° 54' 20"	17,88
3	635894.07	1444250.54	295° 54' 8"	54,71
4	635917.97	1444201.32	19° 14' 58"	18,02

## Земельный участок 135

Номер	X	Y	Дирекционный угол	Длина
1	635951.29	1444212.95	115° 55' 21"	58,81
2	635925.58	1444265.84	205° 54' 54"	17,15
3	635910.15	1444258.35	295° 55' 20"	56,8
4	635934.98	1444207.26	19° 13' 19"	17,27

## Земельный участок 136

Номер	X	Y	Дирекционный угол	Длина
1	635966.88	1444219.3	115° 50' 31"	59,89
2	635940.77	1444273.2	205° 49' 44"	16,88
3	635925.58	1444265.84	295° 55' 21"	58,81
4	635951.29	1444212.95	22° 9' 42"	16,83

## Земельный участок 137

Номер	X	Y	Дирекционный угол	Длина
1	635981.66	1444225.31	115° 57' 5"	60,97
2	635954.98	1444280.13	206° 0' 51"	15,81
3	635940.77	1444273.2	295° 50' 31"	59,89
4	635966.88	1444219.3	22° 8' 17"	15,96

## Земельный участок 138

Номер	X	Y	Дирекционный угол	Длина
1	635993.78	1444230.24	43° 58' 46"	4,17
2	635996.78	1444233.13	115° 56' 8"	52,7
3	635973.73	1444280.53	181° 12' 26"	18,75
4	635954.98	1444280.13	295° 57' 5"	60,97
5	635981.66	1444225.31	22° 7' 22"	13,08

## Земельный участок 139

Номер	X	Y	Дирекционный угол	Длина
1	636013.9	1444249.62	115° 58' 30"	34,96
2	635998.59	1444281.05	181° 10' 36"	18,75
3	635979.84	1444280.66	181° 15' 53"	6,12
4	635973.73	1444280.53	295° 56' 8"	52,7
5	635996.78	1444233.13	43° 55' 34"	23,77

## Земельный участок 140

Номер	X	Y	Дирекционный угол	Длина
1	636144.94	1443860.78	98° 15' 15"	58,75
2	636136.5	1443918.93	278° 15' 15"	58,75
3	636098.5	1443896.72	218° 13' 12"	120,21
4	636004.06	1443822.35	209° 42' 40"	14,79
5	635991.21	1443815.02	16° 34' 37"	160,39

## Земельный участок 141

Номер	X	Y	Дирекционный угол	Длина
1	636138.35	1443942.84	85° 34' 50"	228,92
2	636155.99	1444171.08	94° 28' 57"	72,42
3	636150.33	1444243.28	106° 2' 6"	44,78
4	636137.96	1444286.32	159° 28' 9"	54,43
5	636086.99	1444305.41	223° 45' 11"	52,64
6	636048.96	1444269.01	240° 10' 36"	8,14
7	636044.91	1444261.94	315° 23' 23"	65,49
8	636091.53	1444215.95	45° 8' 5"	9,02
9	636097.89	1444222.34	315° 23' 24"	15,07
10	636108.62	1444211.76	270° 20' 17"	25,43
11	636108.77	1444186.33	270° 36' 29"	14,14
12	636108.92	1444172.2	217° 35' 7"	30,52
13	636084.73	1444153.58	217° 36' 2"	38,27
14	636054.41	1444130.23	307° 33' 57"	6,5
15	636058.38	1444125.08	282° 36' 59"	8,52
16	636060.24	1444116.77	12° 33' 48"	38,55
17	636097.86	1444125.15	294° 46' 31"	25,77
18	636108.66	1444101.75	270° 25' 30"	25,62
19	636108.85	1444076.14	270° 56' 25"	23,77
20	636109.24	1444052.37	270° 51' 14"	22,81
21	636109.58	1444029.56	249° 28' 8"	21,44
22	636102.06	1444009.48	249° 37' 36"	22,2
23	636094.33	1443988.67	249° 15' 10"	19,48
24	636087.43	1443970.45	159° 11' 52"	41,95
25	636048.21	1443985.35	249° 10' 29"	6,98
26	636045.73	1443978.83	339° 11' 6"	41,96
27	636084.95	1443963.92	249° 35' 21"	6,92
28	636082.54	1443957.43	311° 46' 0"	41,44
29	636110.14	1443926.53	30° 2' 17"	32,59

## Земельный участок 142

Номер	X	Y	Дирекционный угол	Длина
1	636022.02	1444220.76	44° 7' 15"	36,41
2	636048.16	1444246.11	135° 23' 4"	11,06
3	636040.28	1444253.88	240° 8' 30"	18,18
4	636031.23	1444238.11	223° 17' 22"	54,6
5	635991.49	1444200.67	313° 23' 50"	6,83
6	635996.18	1444195.71	44° 6' 18"	35,99

## Земельный участок 143

Номер	X	Y	Дирекционный угол	Длина
1	636033.18	1444281.26	43° 59' 44"	46,18
2	636066.41	1444313.34	157° 0' 36"	34,24
3	636034.88	1444326.71	167° 16' 2"	22,39
4	636013.04	1444331.65	175° 30' 37"	27,27
5	635985.85	1444333.78	294° 31' 2"	57,69
6	636009.79	1444281.29	181° 15' 9"	11,21
7	635998.59	1444281.05	295° 58' 30"	34,96
8	636013.9	1444249.62	43° 55' 50"	2,65
9	636015.81	1444251.46	59° 45' 5"	34,49

## Земельный участок 144



Номер	X	Y	Дирекционный угол	Длина
1	635894.28	1443811.68	111° 35' 24"	25,42
2	635884.93	1443835.32	111° 35' 41"	31,38
3	635873.38	1443864.5	201° 34' 31"	25,89
4	635849.3	1443854.98	315° 31' 37"	15,38
5	635860.28	1443844.21	308° 24' 8"	15,63
6	635869.99	1443831.96	304° 57' 14"	25,78
7	635884.76	1443810.83	5° 7' 46"	9,56

## Земельный участок 145

Номер	X	Y	Дирекционный угол	Длина
1	635820.57	1443874.23	111° 40' 30"	38,27
2	635806.44	1443909.79	111° 40' 17"	48,28
3	635788.61	1443954.66	199° 30' 14"	7,2
4	635781.82	1443952.26	279° 16' 48"	30,23
5	635786.69	1443922.42	279° 12' 11"	38,67
6	635792.88	1443884.25	343° 34' 36"	14,82
7	635807.09	1443880.06	336° 36' 43"	14,69

## Земельный участок 146

Номер	X	Y	Дирекционный угол	Длина
1	635877.05	1444003.03	142° 20' 22"	46,66
2	635840.11	1444031.54	110° 42' 54"	18,76
3	635833.47	1444049.08	199° 31' 52"	45,05
4	635791.02	1444034.02	199° 33' 1"	46,3
5	635747.38	1444018.53	279° 16' 50"	45,64
6	635754.74	1443973.49	357° 23' 45"	34,67
7	635789.37	1443971.91	19° 32' 21"	93,03

## Земельный участок 147

Номер	X	Y	Дирекционный угол	Длина
1	635547.27	1443871.62	98° 11' 9"	31,29
2	635542.82	1443902.59	98° 12' 24"	37,06
3	635537.53	1443939.27	184° 57' 51"	20,05
4	635517.55	1443937.53	269° 19' 44"	11,1
5	635517.42	1443926.43	282° 37' 27"	27,36
6	635523.4	1443899.73	283° 57' 54"	26,35
7	635529.76	1443874.16	351° 44' 46"	17,69

## Земельный участок 148

Номер	X	Y	Дирекционный угол	Длина
1	635594.1	1444009.47	99° 7' 42"	37,79
2	635588.11	1444046.78	237° 9' 49"	40,12
3	635566.35	1444013.07	220° 34' 27"	10,31
4	635558.52	1444006.37	4° 59' 15"	35,72

## Земельный участок 149

Номер	X	Y	Дирекционный угол	Длина
1	635628.71	1444058.58	99° 7' 38"	41,45
2	635622.13	1444099.51	237° 10' 5"	48,24
3	635595.98	1444058.97	359° 18' 5"	11,48
4	635607.46	1444058.83	359° 19' 33"	21,25

## Земельный участок 150

Номер	X	Y	Дирекционный угол	Длина
1	635693.75	1444129.43	115° 52' 12"	21,38
2	635684.42	1444148.67	205° 54' 46"	39,48
3	635648.91	1444131.41	357° 27' 56"	44,89

## Земельный участок 151

Номер	X	Y	Дирекционный угол	Длина
1	636108.77	1444186.33	90° 20' 17"	25,43
2	636108.62	1444211.76	135° 23' 24"	15,07
3	636097.89	1444222.34	225° 8' 5"	9,02
4	636091.53	1444215.95	135° 23' 23"	65,49
5	636044.91	1444261.94	240° 8' 26"	9,3
6	636040.28	1444253.88	315° 23' 45"	96,19

## Земельный участок 152

Номер	X	Y	Дирекционный угол	Длина
1	636036.02	1444044.91	70° 19' 16"	26,8
2	636045.04	1444070.15	213° 42' 6"	27,21
3	636022.4	1444055.05	183° 31' 33"	16,67
4	636005.77	1444054.02	230° 7' 22"	29,66
5	635986.75	1444031.26	214° 19' 4"	27,08
6	635964.38	1444015.99	188° 51' 24"	60,11
7	635904.99	1444006.74	325° 17' 31"	33,64
8	635932.64	1443987.58	39° 17' 37"	14,61
9	635943.95	1443996.84	9° 11' 2"	26,72
10	635970.33	1444001.1	33° 42' 8"	78,95

## Земельный участок 153

Номер	X	Y	Дирекционный угол	Длина
1	635986.75	1444031.26	50° 7' 22"	29,66
2	636005.77	1444054.02	82° 47' 41"	26,59
3	636009.1	1444080.4	98° 19' 43"	18,16
4	636006.47	1444098.37	132° 6' 47"	74,69
5	635956.39	1444153.77	196° 26' 3"	126,72
6	635834.85	1444117.92	285° 46' 11"	15,91
7	635839.17	1444102.61	16° 24' 53"	116,83
8	635951.24	1444135.62	312° 6' 3"	59,83
9	635991.36	1444091.23	278° 21' 14"	11,05
10	635992.96	1444080.3	262° 46' 56"	49,43

## Земельный участок 154

Номер	X	Y	Дирекционный угол	Длина
1	635973.31	1443904.04	121° 13' 31"	20,28
2	635962.8	1443921.38	201° 39' 1"	142,66
3	635830.2	1443868.75	324° 13' 39"	23,55
4	635849.3	1443854.98	21° 34' 57"	133,36

## Земельный участок 155

Номер	X	Y	Дирекционный угол	Длина
-------	---	---	-------------------	-------

1	635893.51	1443991.89	145° 55' 20"	19,87
2	635877.05	1444003.03	199° 32' 21"	93,03
3	635789.37	1443971.91	177° 23' 45"	34,67
4	635754.74	1443973.49	130° 1' 47"	39,58
5	635729.28	1444003.8	171° 18' 41"	73,48
6	635656.65	1444014.9	184° 58' 6"	98,5
7	635558.52	1444006.37	220° 33' 48"	17,14
8	635545.5	1443995.22	225° 46' 24"	18,34
9	635532.71	1443982.08	322° 56' 39"	15,09
10	635544.76	1443972.99	45° 43' 28"	18,46
11	635557.64	1443986.2	4° 58' 11"	99,22
12	635656.49	1443994.8	351° 14' 3"	44,42
13	635700.39	1443988.03	327° 8' 48"	63,61
14	635753.83	1443953.52	357° 25' 19"	28,01
15	635781.82	1443952.26	19° 32' 17"	118,51

## Земельный участок 156

Номер	X	Y	Дирекционный угол	Длина
1	635754.74	1443973.49	99° 17' 1"	137,52
2	635732.56	1444109.21	182° 13' 20"	20,12
3	635712.46	1444108.43	279° 8' 7"	105,97
4	635729.28	1444003.8	310° 1' 47"	39,58

## Земельный участок 157

Номер	X	Y	Дирекционный угол	Длина
1	635740.18	1443886.13	98° 12' 1"	45,08
2	635733.75	1443930.75	147° 8' 5"	56,55
3	635686.26	1443961.44	173° 52' 39"	30,24
4	635656.19	1443964.66	184° 58' 26"	110,26
5	635546.35	1443955.1	95° 4' 49"	17,96
6	635544.76	1443972.99	142° 56' 39"	15,09
7	635532.71	1443982.08	240° 8' 44"	20,11
8	635522.7	1443964.64	254° 50' 9"	19,34
9	635517.64	1443945.97	269° 23' 21"	8,44
10	635517.55	1443937.53	4° 58' 32"	138,99
11	635656.02	1443949.59	353° 51' 42"	25,25
12	635681.13	1443946.89	327° 9' 33"	46,13
13	635719.88	1443921.87	278° 12' 13"	37,46
14	635725.23	1443884.8	5° 6' 4"	15,01

## Третий этап

## Земельный участок 158

Номер	X	Y	Дирекционный угол	Длина
1	636039.17	1443961.58	69° 11' 52"	52,82
2	636057.93	1444010.96	83° 1' 2"	65,4
3	636065.88	1444075.87	92° 43' 12"	19,81
4	636064.94	1444095.65	102° 34' 38"	30,15
5	636058.38	1444125.08	127° 34' 55"	28,81
6	636040.81	1444147.91	133° 4' 2"	72,23
7	635991.49	1444200.67	192° 32' 40"	41,51
8	635950.97	1444191.66	335° 14' 2"	42,31
9	635989.39	1444173.93	312° 50' 23"	53,18
10	636025.55	1444134.94	307° 35' 14"	23,4
11	636039.83	1444116.39	282° 32' 49"	23,94

12	636045.03	1444093.03	272° 49' 14"	16,46
13	636045.84	1444076.59	262° 57' 45"	6,49
14	636045.04	1444070.15	250° 19' 16"	26,8
15	636036.02	1444044.91	303° 42' 60"	9
16	636041.01	1444037.43	263° 2' 16"	21,82
17	636038.37	1444015.77	249° 11' 10"	45,41
18	636022.23	1443973.32	221° 8' 52"	57,04
19	635979.28	1443935.79	301° 40' 54"	20,26
20	635989.92	1443918.55	41° 8' 28"	65,4

## Земельный участок 159

Номер	X	Y	Дирекционный угол	Длина
1	636016.2	1443857.36	112° 2' 22"	44,01
2	635999.68	1443898.16	115° 35' 25"	22,61
3	635989.92	1443918.55	121° 40' 54"	20,26
4	635979.28	1443935.79	129° 46' 27"	52,48
5	635945.7	1443976.12	138° 44' 0"	17,38
6	635932.64	1443987.58	145° 17' 31"	33,64
7	635904.99	1444006.74	142° 20' 9"	61,03
8	635856.68	1444044.03	111° 40' 34"	9,34
9	635853.23	1444052.71	105° 43' 50"	51,84
10	635839.17	1444102.61	105° 46' 11"	15,91
11	635834.85	1444117.92	105° 45' 16"	23,7
12	635828.41	1444140.73	213° 9' 60"	20,95
13	635810.88	1444129.27	285° 44' 10"	83,31
14	635833.47	1444049.08	290° 42' 54"	18,76
15	635840.11	1444031.54	322° 20' 22"	46,66
16	635877.05	1444003.03	325° 55' 20"	19,87
17	635893.51	1443991.89	329° 20' 4"	4,94
18	635897.76	1443989.37	324° 48' 18"	15,84
19	635910.7	1443980.24	318° 46' 20"	30,36
20	635933.54	1443960.23	306° 59' 7"	48,64
21	635962.8	1443921.38	301° 13' 31"	20,28
22	635973.31	1443904.04	299° 51' 30"	16,89
23	635981.72	1443889.39	292° 8' 0"	48,39
24	635999.95	1443844.57	38° 13' 30"	20,68

## Земельный участок 160

Номер	X	Y	Дирекционный угол	Длина
1	635991.49	1444200.67	43° 17' 22"	54,6
2	636031.23	1444238.11	60° 8' 30"	18,18
3	636040.28	1444253.88	60° 8' 26"	9,3
4	636044.91	1444261.94	60° 10' 36"	8,14
5	636048.96	1444269.01	43° 45' 11"	52,64
6	636086.99	1444305.41	158° 56' 21"	22,05
7	636066.41	1444313.34	223° 59' 44"	46,18
8	636033.18	1444281.26	239° 45' 5"	34,49
9	636015.81	1444251.46	223° 56' 2"	30,59
10	635993.78	1444230.24	202° 8' 32"	45,87
11	635951.29	1444212.95	199° 14' 31"	90,47
12	635865.87	1444183.13	207° 49' 54"	83,35
13	635792.16	1444144.22	198° 2' 24"	40,61
14	635753.55	1444131.64	186° 16' 28"	31,75
15	635721.99	1444128.17	177° 27' 42"	73,16
16	635648.91	1444131.41	205° 54' 47"	10,02
17	635639.89	1444127.03	237° 9' 58"	17,63
18	635630.33	1444112.22	357° 21' 28"	82,21

19	635712.46	1444108.43	2° 13' 20"	20,12
20	635732.56	1444109.21	6° 18' 10"	25,41
21	635757.82	1444112	18° 2' 2"	55,8
22	635810.88	1444129.27	33° 9' 60"	20,95
23	635828.41	1444140.73	27° 50' 7"	51,44
24	635873.9	1444164.75	19° 14' 38"	81,63
25	635950.97	1444191.66	12° 32' 40"	41,51

## Земельный участок 161

Номер	X	Y	Дирекционный угол	Длина
1	635884.76	1443810.83	124° 57' 14"	25,78
2	635869.99	1443831.96	128° 24' 8"	15,63
3	635860.28	1443844.21	135° 31' 37"	15,38
4	635849.3	1443854.98	144° 13' 39"	23,55
5	635830.2	1443868.75	149° 28' 44"	9,66
6	635821.88	1443873.65	156° 34' 38"	16,11
7	635807.09	1443880.06	163° 35' 19"	16,21
8	635791.54	1443884.64	170° 40' 36"	16,26
9	635775.49	1443887.27	178° 3' 23"	16,36
10	635759.14	1443887.83	185° 6' 36"	19,03
11	635740.18	1443886.13	185° 6' 4"	15,01
12	635725.23	1443884.8	185° 13' 20"	61,64
13	635663.85	1443879.19	188° 56' 14"	73
14	635591.74	1443867.85	181° 28' 28"	15,74
15	635576	1443867.44	171° 44' 14"	46,73
16	635529.76	1443874.16	286° 14' 10"	21,39
17	635535.74	1443853.62	350° 39' 55"	38,35
18	635573.58	1443847.4	1° 26' 3"	19,98
19	635593.55	1443847.9	8° 59' 53"	24,55
20	635617.8	1443851.74	9° 1' 34"	25,05
21	635642.54	1443855.67	8° 48' 29"	26,06
22	635668.29	1443859.66	6° 14' 5"	28,18
23	635696.3	1443862.72	4° 46' 23"	30,29
24	635726.48	1443865.24	4° 24' 10"	33,35
25	635759.73	1443867.8	358° 5' 27"	13,81
26	635773.53	1443867.34	350° 38' 51"	13,72
27	635787.07	1443865.11	343° 36' 29"	13,75
28	635800.26	1443861.23	336° 33' 17"	13,72
29	635812.85	1443855.77	329° 30' 56"	13,74
30	635824.69	1443848.8	322° 30' 46"	13,74
31	635835.59	1443840.44	315° 31' 52"	13,73
32	635845.39	1443830.82	308° 26' 18"	13,74
33	635853.93	1443820.06	304° 54' 4"	16,53
34	635863.39	1443806.5	11° 26' 38"	21,8

## 1.2 Система координат – СК города Мурманска

## Первый этап

## Земельный участок 01

Номер	X	Y	Дирекционный угол	Длина
1	5701.65	9493.67	115° 25' 13"	105,88
2	5656.2	9589.3	34° 12' 59"	24,15
3	5676.17	9602.88	21° 42' 41"	43,71

4	5716.78	9619.05	120° 27' 36"	15,8
5	5708.77	9632.67	124° 48' 24"	11,39
6	5702.27	9642.02	213° 7' 45"	115,29
7	5605.72	9579.01	295° 0' 11"	20,02
8	5614.18	9560.87	295° 25' 28"	69,41
9	5643.98	9498.18	8° 26' 48"	7,42
10	5651.32	9499.27	356° 24' 36"	28,91
11	5680.17	9497.46	349° 59' 37"	21,81

## Земельный участок 02

Номер	X	Y	Дирекционный угол	Длина
1	5771.36	9046.39	31° 11' 53"	44,02
2	5809.01	9069.19	86° 29' 10"	23,99
3	5810.48	9093.13	210° 56' 44"	59,14
4	5759.76	9062.72	219° 7' 3"	90,31
5	5689.69	9005.74	219° 7' 53"	20,68
6	5673.65	8992.69	219° 10' 2"	7,58
7	5667.77	8987.9	209° 52' 30"	31,14
8	5640.77	8972.39	199° 27' 24"	20,92
9	5621.04	8965.42	191° 3' 53"	19,7
10	5601.71	8961.64	186° 0' 58"	42,94
11	5559.01	8957.14	192° 20' 26"	21,8
12	5537.71	8952.48	265° 38' 17"	17,88
13	5536.35	8934.65	6° 1' 39"	22,67
14	5558.89	8937.03	6° 2' 16"	23,86
15	5582.62	8939.54	6° 1' 6"	22,22
16	5604.72	8941.87	11° 1' 47"	22,06
17	5626.37	8946.09	19° 33' 14"	22,35
18	5647.43	8953.57	27° 50' 17"	2,01
19	5649.21	8954.51	28° 23' 48"	7,28
20	5655.61	8957.97	27° 17' 15"	10,99
21	5665.38	8963.01	30° 36' 18"	14,79
22	5678.11	8970.54	39° 7' 30"	120,2

## Земельный участок 03

Номер	X	Y	Дирекционный угол	Длина
1	5804.69	9436.55	113° 8' 11"	25,42
2	5794.7	9459.93	160° 4' 10"	98,98
3	5701.65	9493.67	169° 59' 37"	21,81
4	5680.17	9497.46	176° 24' 36"	28,91
5	5651.32	9499.27	188° 26' 48"	7,42
6	5643.98	9498.18	295° 24' 20"	18,34
7	5651.85	9481.61	356° 24' 19"	27,27
8	5679.07	9479.9	348° 10' 5"	22,39
9	5700.98	9475.31	337° 54' 46"	34,25
10	5732.72	9462.43	339° 50' 21"	22,05
11	5753.42	9454.83	340° 22' 36"	54,43

## Земельный участок 04

Номер	X	Y	Дирекционный угол	Длина
1	5806.2	9500.33	110° 9' 10"	12,97
2	5801.73	9512.51	116° 14' 39"	65,49
3	5772.77	9571.25	121° 57' 37"	12,13
4	5766.35	9581.54	213° 53' 2"	23,77
5	5746.62	9568.29	303° 46' 3"	86,21
6	5794.54	9496.62	17° 39' 0"	12,24

## Земельный участок 51:20:0001317:1

Номер	X	Y	Дирекционный угол	Длина
1	5803.59	9462.61	37° 27' 38"	2,91
2	5805.9	9464.38	109° 24' 37"	34,18
3	5794.54	9496.62	123° 46' 3"	86,21
4	5746.62	9568.29	213° 52' 49"	26,73
5	5724.43	9553.39	296° 11' 41"	17,99
6	5732.37	9537.25	303° 21' 6"	45,56
7	5757.42	9499.19	303° 17' 6"	19,22
8	5767.97	9483.12	319° 10' 33"	34,86
9	5794.35	9460.33	13° 51' 40"	9,52

## Второй этап

### Земельный участок 05

Номер	X	Y	Дирекционный угол	Длина
1	5716.16	9027.27	124° 21' 6"	32,91
2	5697.59	9054.44	222° 38' 44"	27,88
3	5677.08	9035.55	292° 55' 44"	32,37
4	5689.69	9005.74	39° 7' 26"	34,12

### Земельный участок 06

Номер	X	Y	Дирекционный угол	Длина
1	5697.59	9054.44	124° 21' 33"	32,78
2	5679.09	9081.5	222° 1' 58"	22,4
3	5662.45	9066.5	296° 29' 49"	22,62
4	5672.54	9046.26	292° 58' 20"	11,63
5	5677.08	9035.55	42° 38' 44"	27,88

### Земельный участок 07

Номер	X	Y	Дирекционный угол	Длина
1	5739.95	9046.6	129° 41' 58"	34,52
2	5717.9	9073.16	222° 40' 2"	27,62
3	5697.59	9054.44	304° 21' 6"	32,91
4	5716.16	9027.27	39° 5' 41"	30,65

### Земельный участок 08

Номер	X	Y	Дирекционный угол	Длина
1	5717.9	9073.16	129° 41' 6"	32,21
2	5697.33	9097.95	222° 2' 46"	24,56
3	5679.09	9081.5	304° 21' 33"	32,78
4	5697.59	9054.44	42° 40' 2"	27,62

### Земельный участок 09

Номер	X	Y	Дирекционный угол	Длина
1	5759.76	9062.72	30° 52' 1"	2,03
2	5761.5	9063.76	132° 30' 55"	36,54
3	5736.81	9090.69	222° 49' 52"	25,79
4	5717.9	9073.16	309° 41' 58"	34,52
5	5739.95	9046.6	39° 8' 11"	25,54

### Земельный участок 10

Номер	X	Y	Дирекционный угол	Длина
-------	---	---	-------------------	-------

1	5736.81	9090.69	41° 49' 1"	7
2	5742.03	9095.36	154° 16' 34"	34,42
3	5711.02	9110.3	222° 3' 15"	18,44
4	5697.33	9097.95	309° 41' 6"	32,21
5	5717.9	9073.16	42° 49' 52"	25,79

## Земельный участок 11

Номер	X	Y	Дирекционный угол	Длина
1	5782.53	9076.37	132° 39' 45"	41,44
2	5754.45	9106.84	222° 44' 52"	16,91
3	5742.03	9095.36	221° 49' 1"	7
4	5736.81	9090.69	312° 30' 55"	36,54
5	5761.5	9063.76	30° 56' 52"	24,52

## Земельный участок 12

Номер	X	Y	Дирекционный угол	Длина
1	5754.45	9106.84	70° 29' 28"	6,92
2	5756.76	9113.36	160° 5' 17"	41,96
3	5717.31	9127.65	250° 4' 21"	18,45
4	5711.02	9110.3	334° 16' 34"	34,42
5	5742.03	9095.36	42° 44' 52"	16,91

## Земельный участок 13

Номер	X	Y	Дирекционный угол	Длина
1	5759.14	9119.93	70° 9' 37"	19,48
2	5765.75	9138.25	160° 5' 30"	41,94
3	5726.32	9152.53	250° 6' 17"	19,48
4	5719.69	9134.21	340° 6' 3"	41,95

## Земельный участок 14

Номер	X	Y	Дирекционный угол	Длина
1	5765.75	9138.25	70° 32' 13"	22,21
2	5773.15	9159.19	168° 18' 49"	44,19
3	5729.88	9168.14	263° 51' 8"	8,22
4	5729	9159.97	250° 11' 25"	7,91
5	5726.32	9152.53	340° 5' 30"	41,94

## Земельный участок 15

Номер	X	Y	Дирекционный угол	Длина
1	5773.15	9159.19	70° 22' 23"	21,44
2	5780.35	9179.38	173° 55' 10"	49
3	5731.63	9184.57	263° 55' 13"	16,52
4	5729.88	9168.14	348° 18' 49"	44,19

## Земельный участок 16

Номер	X	Y	Дирекционный угол	Длина
1	5780.35	9179.38	91° 45' 31"	22,81
2	5779.65	9202.18	177° 54' 25"	46
3	5733.68	9203.86	263° 56' 2"	19,4
4	5731.63	9184.57	353° 55' 10"	49



## Земельный участок 17

Номер	X	Y	Дирекционный угол	Длина
1	5779.65	9202.18	91° 49' 55"	23,77
2	5778.89	9225.94	181° 16' 1"	42,97
3	5735.93	9224.99	263° 55' 19"	21,25
4	5733.68	9203.86	357° 54' 25"	46

## Земельный участок 18

Номер	X	Y	Дирекционный угол	Длина
1	5778.89	9225.94	91° 19' 11"	25,62
2	5778.3	9251.55	188° 50' 52"	44,15
3	5734.68	9244.76	273° 37' 4"	19,81
4	5735.93	9224.99	1° 16' 1"	42,97

## Земельный участок 19

Номер	X	Y	Дирекционный угол	Длина
1	5778.3	9251.55	115° 41' 24"	25,77
2	5767.13	9274.77	193° 27' 21"	38,55
3	5729.64	9265.8	283° 28' 16"	21,64
4	5734.68	9244.76	8° 50' 52"	44,15

## Земельный участок 20

Номер	X	Y	Дирекционный угол	Длина
1	5753.55	9302.99	133° 56' 33"	23,37
2	5737.33	9319.82	223° 56' 13"	36,2
3	5711.26	9294.7	308° 29' 35"	19,84
4	5723.61	9279.17	38° 30' 20"	38,26

## Земельный участок 21

Номер	X	Y	Дирекционный угол	Длина
1	5777.44	9321.99	91° 29' 60"	14,13
2	5777.07	9336.12	136° 18' 17"	15,84
3	5765.62	9347.06	223° 55' 0"	39,27
4	5737.33	9319.82	313° 56' 33"	23,37
5	5753.55	9302.99	38° 29' 44"	30,52

## Земельный участок 22

Номер	X	Y	Дирекционный угол	Длина
1	5737.33	9319.82	133° 54' 27"	22,25
2	5721.9	9335.85	223° 56' 31"	36
3	5695.98	9310.87	313° 58' 34"	19,79
4	5709.72	9296.63	308° 35' 14"	2,47
5	5711.26	9294.7	43° 56' 13"	36,2

## Земельный участок 23

Номер	X	Y	Дирекционный угол	Длина
1	5765.62	9347.06	136° 18' 34"	22,28
2	5749.51	9362.45	223° 55' 57"	38,34

3	5721.9	9335.85	313° 54' 27"	22,25
4	5737.33	9319.82	43° 55' 0"	39,27

## Земельный участок 24

Номер	X	Y	Дирекционный угол	Длина
1	5721.9	9335.85	133° 56' 7"	23,59
2	5705.53	9352.84	223° 57' 54"	36,01
3	5679.61	9327.84	313° 58' 8"	23,58
4	5695.98	9310.87	43° 56' 31"	36

## Земельный участок 25

Номер	X	Y	Дирекционный угол	Длина
1	5749.51	9362.45	136° 18' 15"	23,61
2	5732.44	9378.76	223° 55' 35"	37,36
3	5705.53	9352.84	313° 56' 7"	23,59
4	5721.9	9335.85	43° 55' 57"	38,34

## Земельный участок 26

Номер	X	Y	Дирекционный угол	Длина
1	5705.53	9352.84	133° 56' 46"	22,68
2	5689.79	9369.17	225° 0' 41"	35,98
3	5664.35	9343.72	313° 51' 34"	22,02
4	5679.61	9327.84	43° 57' 54"	36,01

## Земельный участок 27

Номер	X	Y	Дирекционный угол	Длина
1	5732.44	9378.76	136° 16' 53"	23,4
2	5715.53	9394.93	225° 1' 20"	36,42
3	5689.79	9369.17	313° 56' 46"	22,68
4	5705.53	9352.84	43° 55' 35"	37,36

## Земельный участок 28

Номер	X	Y	Дирекционный угол	Длина
1	5667.83	9098.26	117° 36' 36"	26,97
2	5655.33	9122.16	117° 22' 43"	10,39
3	5650.55	9131.39	220° 11' 55"	30,41
4	5627.32	9111.76	310° 40' 5"	37,17
5	5651.54	9083.57	42° 2' 37"	21,94

## Земельный участок 29

Номер	X	Y	Дирекционный угол	Длина
1	5650.55	9131.39	117° 22' 43"	19,53
2	5641.57	9148.73	190° 5' 10"	26,72
3	5615.26	9144.05	220° 11' 50"	14,61
4	5604.1	9134.62	319° 38' 44"	17,37
5	5617.34	9123.37	310° 40' 57"	15,31
6	5627.32	9111.76	40° 11' 55"	30,41

## Земельный участок 30

Номер	X	Y	Дирекционный угол	Длина
1	5693.9	9121.77	126° 7' 40"	25,17
2	5679.06	9142.1	220° 2' 24"	31
3	5655.33	9122.16	297° 36' 36"	26,97
4	5667.83	9098.26	42° 2' 39"	35,11

## Земельный участок 31

Номер	X	Y	Дирекционный угол	Длина
1	5679.06	9142.1	126° 7' 13"	26,75
2	5663.29	9163.71	214° 35' 37"	26,38
3	5641.57	9148.73	297° 22' 43"	19,53
4	5650.55	9131.39	297° 22' 43"	10,39
5	5655.33	9122.16	40° 2' 24"	31

## Земельный участок 32

Номер	X	Y	Дирекционный угол	Длина
1	5693.9	9121.77	70° 5' 52"	24,21
2	5702.14	9144.53	126° 8' 47"	37,86
3	5679.81	9175.1	214° 35' 6"	20,07
4	5663.29	9163.71	306° 7' 13"	26,75
5	5679.06	9142.1	306° 7' 40"	25,17

## Земельный участок 33

Номер	X	Y	Дирекционный угол	Длина
1	5702.14	9144.53	70° 4' 12"	21,21
2	5709.37	9164.47	83° 56' 59"	21,82
3	5711.67	9186.17	124° 37' 36"	8,99
4	5706.56	9193.57	214° 37' 26"	32,51
5	5679.81	9175.1	306° 8' 47"	37,86

## Земельный участок 34

Номер	X	Y	Дирекционный угол	Длина
1	5715.18	9218.94	83° 48' 56"	6,5
2	5715.88	9225.4	93° 47' 20"	6,05
3	5715.48	9231.44	184° 24' 56"	36,5
4	5679.09	9228.63	263° 41' 44"	26,59
5	5676.17	9202.2	4° 26' 27"	16,66
6	5692.78	9203.49	34° 35' 43"	27,21

## Земельный участок 35

Номер	X	Y	Дирекционный угол	Длина
1	5715.48	9231.44	93° 41' 35"	10,4
2	5714.81	9241.82	103° 27' 21"	23,94
3	5709.24	9265.1	209° 17' 22"	37,92
4	5676.17	9246.55	279° 15' 17"	18,16
5	5679.09	9228.63	4° 24' 56"	36,5

## Земельный участок 36

Номер	X	Y	Дирекционный угол	Длина
1	5709.24	9265.1	128° 28' 35"	23,4
2	5694.68	9283.42	133° 44' 5"	7,04

3	5689.81	9288.51	222° 15' 31"	38,59
4	5661.25	9262.56	312° 58' 54"	21,88
5	5676.17	9246.55	29° 17' 22"	37,92

## Земельный участок 37

Номер	X	Y	Дирекционный угол	Длина
1	5689.81	9288.51	133° 45' 37"	25,49
2	5672.18	9306.92	222° 12' 48"	38,25
3	5643.85	9281.22	312° 59' 56"	25,51
4	5661.25	9262.56	42° 15' 31"	38,59

## Земельный участок 38

Номер	X	Y	Дирекционный угол	Длина
1	5672.18	9306.92	133° 43' 28"	20,65
2	5657.91	9321.84	212° 19' 4"	38,68
3	5625.22	9301.16	313° 3' 17"	27,29
4	5643.85	9281.22	42° 12' 48"	38,25

## Земельный участок 39

Номер	X	Y	Дирекционный угол	Длина
1	5657.91	9321.84	156° 8' 56"	42,31
2	5619.21	9338.95	200° 9' 27"	11,78
3	5608.15	9334.89	290° 10' 5"	37,33
4	5621.02	9299.85	17° 19' 23"	4,4
5	5625.22	9301.16	32° 19' 4"	38,68

## Земельный участок 40

Номер	X	Y	Дирекционный угол	Длина
1	5621.02	9299.85	110° 10' 5"	37,33
2	5608.15	9334.89	200° 8' 11"	26,84
3	5582.95	9325.65	290° 10' 14"	36,02
4	5595.37	9291.84	17° 20' 33"	26,87

## Земельный участок 41

Номер	X	Y	Дирекционный угол	Длина
1	5595.37	9291.84	110° 10' 14"	36,02
2	5582.95	9325.65	200° 8' 34"	28,23
3	5556.45	9315.93	290° 9' 5"	34,63
4	5568.38	9283.42	17° 19' 34"	28,27

## Земельный участок 42

Номер	X	Y	Дирекционный угол	Длина
1	5568.38	9283.42	110° 9' 5"	34,63
2	5556.45	9315.93	200° 9' 7"	14,77
3	5542.58	9310.84	208° 44' 27"	15,43
4	5529.05	9303.42	290° 12' 53"	30,85
5	5539.71	9274.47	17° 20' 13"	30,03

## Земельный участок 43

Номер	X	Y	Дирекционный угол	Длина
1	5539.71	9274.47	110° 12' 53"	30,85
2	5529.05	9303.42	208° 43' 43"	36,01
3	5497.47	9286.11	286° 40' 9"	23,71
4	5504.27	9263.4	17° 20' 48"	37,13

## Земельный участок 44

Номер	X	Y	Дирекционный угол	Длина
1	5559.46	9242.78	110° 2' 20"	20,22
2	5552.53	9261.78	197° 18' 39"	45,77
3	5508.83	9248.16	286° 38' 45"	22,59
4	5515.3	9226.52	20° 12' 51"	47,06

## Земельный участок 45

Номер	X	Y	Дирекционный угол	Длина
1	5565.97	9224.94	110° 2' 51"	18,99
2	5559.46	9242.78	200° 12' 51"	47,06
3	5515.3	9226.52	286° 38' 9"	19,04
4	5520.75	9208.28	20° 13' 29"	48,19

## Земельный участок 46

Номер	X	Y	Дирекционный угол	Длина
1	5572.83	9206.64	110° 32' 57"	19,54
2	5565.97	9224.94	200° 13' 29"	48,19
3	5520.75	9208.28	286° 36' 29"	10,22
4	5523.67	9198.49	292° 35' 13"	9,35
5	5527.26	9189.86	20° 12' 54"	48,56

## Земельный участок 47

Номер	X	Y	Дирекционный угол	Длина
1	5579.56	9188.05	109° 54' 5"	19,77
2	5572.83	9206.64	200° 12' 54"	48,56
3	5527.26	9189.86	323° 14' 49"	23,56
4	5546.14	9175.76	20° 11' 26"	35,61

## Земельный участок 48

Номер	X	Y	Дирекционный угол	Длина
1	5591.49	9155.98	110° 24' 18"	34,22
2	5579.56	9188.05	200° 11' 26"	35,61
3	5546.14	9175.76	323° 14' 14"	37,46
4	5576.15	9153.34	9° 45' 54"	15,57

## Земельный участок 49

Номер	X	Y	Дирекционный угол	Длина
1	5607.74	9158.78	110° 11' 37"	56,98
2	5588.07	9212.26	200° 14' 32"	16,24
3	5572.83	9206.64	289° 54' 5"	19,77
4	5579.56	9188.05	290° 24' 18"	34,22
5	5591.49	9155.98	9° 46' 35"	16,49

## Земельный участок 50

Номер	X	Y	Дирекционный угол	Длина
1	5624.21	9161.61	110° 11' 22"	60,01
2	5603.5	9217.93	200° 10' 36"	16,44
3	5588.07	9212.26	290° 11' 37"	56,98
4	5607.74	9158.78	9° 44' 59"	16,71

## Земельный участок 51

Номер	X	Y	Дирекционный угол	Длина
1	5635.39	9163.53	35° 12' 43"	4,91
2	5639.4	9166.36	110° 10' 11"	37,5
3	5626.47	9201.56	110° 12' 59"	23,5
4	5618.35	9223.61	200° 55' 53"	15,9
5	5603.5	9217.93	290° 11' 22"	60,01
6	5624.21	9161.61	9° 44' 41"	11,34

## Земельный участок 52

Номер	X	Y	Дирекционный угол	Длина
1	5657.51	9179.15	83° 40' 40"	35,32
2	5661.4	9214.26	199° 58' 50"	37,17
3	5626.47	9201.56	290° 10' 11"	37,5
4	5639.4	9166.36	35° 13' 53"	22,17

## Земельный участок 53

Номер	X	Y	Дирекционный угол	Длина
1	5661.4	9214.26	83° 41' 12"	14,1
2	5662.95	9228.27	99° 15' 59"	11,05
3	5661.17	9239.18	199° 58' 55"	45,56
4	5618.35	9223.61	290° 12' 59"	23,5
5	5626.47	9201.56	19° 58' 50"	37,17

## Земельный участок 54

Номер	X	Y	Дирекционный угол	Длина
1	5661.17	9239.18	133° 0' 59"	25,74
2	5643.61	9258	200° 6' 0"	35,59
3	5610.19	9245.77	290° 12' 55"	23,61
4	5618.35	9223.61	19° 58' 55"	45,56

## Земельный участок 55

Номер	X	Y	Дирекционный угол	Длина
1	5643.61	9258	132° 59' 26"	34,08
2	5620.37	9282.93	197° 21' 31"	22,39
3	5599	9276.25	290° 9' 34"	32,47
4	5610.19	9245.77	20° 6' 0"	35,59

## Земельный участок 56

Номер	X	Y	Дирекционный угол	Длина
1	5618.35	9223.61	110° 12' 55"	23,61
2	5610.19	9245.77	110° 9' 34"	32,47
3	5599	9276.25	197° 16' 29"	15,93

4	5583.79	9271.52	290° 11' 35"	57,1
5	5603.5	9217.93	20° 55' 53"	15,9

## Земельный участок 57

Номер	X	Y	Дирекционный угол	Длина
1	5603.5	9217.93	110° 11' 35"	57,1
2	5583.79	9271.52	197° 16' 45"	16,46
3	5568.07	9266.63	290° 11' 46"	57,93
4	5588.07	9212.26	20° 10' 36"	16,44

## Земельный участок 58

Номер	X	Y	Дирекционный угол	Длина
1	5588.07	9212.26	110° 11' 46"	57,93
2	5568.07	9266.63	197° 19' 59"	16,28
3	5552.53	9261.78	290° 2' 20"	20,22
4	5559.46	9242.78	290° 2' 51"	18,99
5	5565.97	9224.94	290° 32' 57"	19,54
6	5572.83	9206.64	20° 14' 32"	16,24

## Земельный участок 59

Номер	X	Y	Дирекционный угол	Длина
1	5667.77	8987.9	39° 10' 2"	7,58
2	5673.65	8992.69	113° 2' 36"	30,5
3	5661.71	9020.76	202° 29' 37"	26,9
4	5636.86	9010.47	292° 29' 55"	35,25
5	5650.35	8977.9	29° 51' 29"	20,09

## Земельный участок 60

Номер	X	Y	Дирекционный угол	Длина
1	5661.71	9020.76	113° 1' 18"	17,87
2	5654.72	9037.21	120° 45' 16"	16,9
3	5646.08	9051.73	202° 30' 7"	24,3
4	5623.63	9042.43	292° 29' 14"	34,59
5	5636.86	9010.47	22° 29' 37"	26,9

## Земельный участок 61

Номер	X	Y	Дирекционный угол	Длина
1	5650.35	8977.9	112° 29' 55"	35,25
2	5636.86	9010.47	202° 29' 18"	26,48
3	5612.39	9000.34	292° 29' 13"	35,85
4	5626.1	8967.22	19° 24' 48"	15,55
5	5640.77	8972.39	29° 54' 20"	11,05

## Земельный участок 62

Номер	X	Y	Дирекционный угол	Длина
1	5636.86	9010.47	112° 29' 14"	34,59
2	5623.63	9042.43	202° 29' 18"	26,48
3	5599.16	9032.3	292° 29' 14"	34,59
4	5612.39	9000.34	22° 29' 18"	26,48

## Земельный участок 63

Номер	X	Y	Дирекционный угол	Длина
1	5626.1	8967.22	112° 29' 13"	35,85
2	5612.39	9000.34	202° 28' 19"	26,5
3	5587.9	8990.21	292° 29' 43"	31,13
4	5599.81	8961.45	5° 42' 38"	1,91
5	5601.71	8961.64	11° 3' 53"	19,7
6	5621.04	8965.42	19° 34' 55"	5,37

## Земельный участок 64

Номер	X	Y	Дирекционный угол	Длина
1	5612.39	9000.34	112° 29' 14"	34,59
2	5599.16	9032.3	202° 28' 19"	26,5
3	5574.67	9022.17	292° 29' 14"	34,59
4	5587.9	8990.21	22° 28' 19"	26,5

## Земельный участок 65

Номер	X	Y	Дирекционный угол	Длина
1	5599.81	8961.45	112° 29' 43"	31,13
2	5587.9	8990.21	196° 25' 21"	30,35
3	5558.79	8981.63	292° 30' 1"	25,43
4	5568.52	8958.14	6° 2' 19"	31,46

## Земельный участок 66

Номер	X	Y	Дирекционный угол	Длина
1	5587.9	8990.21	112° 29' 14"	34,59
2	5574.67	9022.17	202° 28' 42"	30,18
3	5546.78	9010.63	292° 29' 47"	31,39
4	5558.79	8981.63	16° 25' 21"	30,35

## Земельный участок 67

Номер	X	Y	Дирекционный угол	Длина
1	5635.29	9068.91	127° 52' 60"	48,63
2	5605.43	9107.29	202° 35' 43"	14,34
3	5592.19	9101.78	292° 32' 44"	46,89
4	5610.17	9058.47	22° 34' 5"	27,2

## Земельный участок 68

Номер	X	Y	Дирекционный угол	Длина
1	5610.17	9058.47	112° 32' 44"	46,89
2	5592.19	9101.78	202° 30' 9"	19,88
3	5573.82	9094.17	292° 33' 8"	46,91
4	5591.81	9050.85	22° 32' 24"	19,88

## Земельный участок 69

Номер	X	Y	Дирекционный угол	Длина
1	5605.43	9107.29	139° 40' 30"	30,37
2	5582.28	9126.94	145° 43' 41"	15,84
3	5569.19	9135.86	150° 16' 10"	4,94
4	5564.9	9138.31	200° 28' 44"	8,69



5	5556.76	9135.27	292° 32' 33"	44,5
6	5573.82	9094.17	22° 30' 9"	19,88
7	5592.19	9101.78	22° 35' 43"	14,34

## Земельный участок 70

Номер	X	Y	Дирекционный угол	Длина
1	5591.81	9050.85	112° 33' 8"	46,91
2	5573.82	9094.17	202° 34' 55"	20,99
3	5554.44	9086.11	292° 33' 25"	46,9
4	5572.43	9042.8	22° 33' 25"	20,99

## Земельный участок 71

Номер	X	Y	Дирекционный угол	Длина
1	5573.82	9094.17	112° 32' 33"	44,5
2	5556.76	9135.27	200° 26' 5"	21,02
3	5537.06	9127.93	292° 34' 2"	45,29
4	5554.44	9086.11	22° 34' 55"	20,99

## Земельный участок 72

Номер	X	Y	Дирекционный угол	Длина
1	5572.43	9042.8	112° 33' 25"	46,9
2	5554.44	9086.11	202° 32' 9"	21
3	5535.04	9078.06	292° 34' 46"	46,91
4	5553.05	9034.75	22° 33' 25"	20,99

## Земельный участок 73

Номер	X	Y	Дирекционный угол	Длина
1	5554.44	9086.11	112° 34' 2"	45,29
2	5537.06	9127.93	200° 25' 42"	21
3	5517.38	9120.6	292° 32' 43"	46,06
4	5535.04	9078.06	22° 32' 9"	21

## Земельный участок 74

Номер	X	Y	Дирекционный угол	Длина
1	5553.05	9034.75	112° 34' 46"	46,91
2	5535.04	9078.06	202° 32' 47"	20,99
3	5515.65	9070.01	292° 33' 49"	46,91
4	5533.65	9026.69	22° 33' 40"	21,01

## Земельный участок 75

Номер	X	Y	Дирекционный угол	Длина
1	5535.04	9078.06	112° 32' 43"	46,06
2	5517.38	9120.6	200° 26' 40"	21,01
3	5497.69	9113.26	292° 33' 4"	46,83
4	5515.65	9070.01	22° 32' 47"	20,99

## Земельный участок 76

Номер	X	Y	Дирекционный угол	Длина
1	5533.65	9026.69	112° 33' 49"	46,91

2	5515.65	9070.01	202° 33' 40"	21,01
3	5496.25	9061.95	292° 34' 46"	46,91
4	5514.26	9018.64	22° 32' 47"	20,99

## Земельный участок 77

Номер	X	Y	Дирекционный угол	Длина
1	5515.65	9070.01	112° 33' 4"	46,83
2	5497.69	9113.26	200° 25' 31"	21,03
3	5477.98	9105.92	292° 33' 48"	47,61
4	5496.25	9061.95	22° 33' 40"	21,01

## Земельный участок 78

Номер	X	Y	Дирекционный угол	Длина
1	5514.26	9018.64	112° 34' 46"	46,91
2	5496.25	9061.95	202° 32' 12"	18,52
3	5479.14	9054.85	292° 34' 38"	38,26
4	5493.83	9019.52	337° 0' 41"	1,43
5	5495.15	9018.96	330° 22' 49"	9,65
6	5503.54	9014.19	22° 32' 38"	11,61

## Земельный участок 79

Номер	X	Y	Дирекционный угол	Длина
1	5496.25	9061.95	112° 33' 48"	47,61
2	5477.98	9105.92	200° 26' 51"	18,55
3	5460.6	9099.44	292° 34' 37"	48,29
4	5479.14	9054.85	22° 32' 12"	18,52

## Земельный участок 80

Номер	X	Y	Дирекционный угол	Длина
1	5465.98	9029.1	100° 5' 53"	38,67
2	5459.2	9067.17	189° 4' 24"	28,09
3	5431.46	9062.74	279° 4' 48"	31,05
4	5436.36	9032.08	358° 55' 9"	12,19
5	5448.55	9031.85	351° 35' 9"	16,27
6	5464.64	9029.47	344° 33' 51"	1,39

## Земельный участок 81

Номер	X	Y	Дирекционный угол	Длина
1	5459.2	9067.17	100° 11' 41"	30,23
2	5453.85	9096.92	178° 19' 21"	28,01
3	5425.85	9097.74	279° 6' 35"	28,04
4	5430.29	9070.05	279° 5' 36"	7,4
5	5431.46	9062.74	9° 4' 24"	28,09

## Земельный участок 82

Номер	X	Y	Дирекционный угол	Длина
1	5436.36	9032.08	99° 4' 48"	31,05
2	5431.46	9062.74	99° 5' 36"	7,4
3	5430.29	9070.05	189° 3' 32"	23,12
4	5407.46	9066.41	279° 6' 12"	36,72
5	5413.27	9030.15	6° 2' 3"	19,03

6	5432.19	9032.15	359° 2' 18"	4,17
---	---------	---------	-------------	------

## Земельный участок 83

Номер	X	Y	Дирекционный угол	Длина
1	5430.29	9070.05	99° 6' 35"	28,04
2	5425.85	9097.74	148° 1' 56"	30,64
3	5399.86	9113.96	279° 4' 1"	39,79
4	5406.13	9074.67	279° 8' 49"	8,37
5	5407.46	9066.41	9° 3' 32"	23,12

## Земельный участок 84

Номер	X	Y	Дирекционный угол	Длина
1	5406.13	9074.67	99° 4' 1"	39,79
2	5399.86	9113.96	148° 4' 4"	19,89
3	5382.98	9124.48	238° 4' 47"	30
4	5367.12	9099.02	328° 1' 39"	45,99

## Земельный участок 85

Номер	X	Y	Дирекционный угол	Длина
1	5367.12	9099.02	58° 4' 47"	30
2	5382.98	9124.48	148° 1' 21"	13,09
3	5371.88	9131.41	172° 9' 15"	31,35
4	5340.82	9135.69	279° 5' 22"	30,32
5	5345.61	9105.75	354° 45' 52"	12,6
6	5358.16	9104.6	328° 5' 12"	10,56

## Земельный участок 86

Номер	X	Y	Дирекционный угол	Длина
1	5345.61	9105.75	99° 5' 22"	30,32
2	5340.82	9135.69	172° 7' 49"	13,07
3	5327.87	9137.48	185° 52' 37"	19,53
4	5308.44	9135.48	279° 5' 55"	30,04
5	5313.19	9105.82	5° 52' 43"	14,94
6	5328.05	9107.35	354° 47' 38"	17,63

## Земельный участок 87

Номер	X	Y	Дирекционный угол	Длина
1	5313.19	9105.82	99° 5' 55"	30,04
2	5308.44	9135.48	185° 52' 6"	33,25
3	5275.36	9132.08	279° 5' 55"	30,04
4	5280.11	9102.42	5° 52' 6"	33,25

## Земельный участок 88

Номер	X	Y	Дирекционный угол	Длина
1	5280.11	9102.42	99° 5' 55"	30,04
2	5275.36	9132.08	185° 52' 30"	31,56
3	5243.97	9128.85	279° 5' 44"	30,05
4	5248.72	9099.18	5° 53' 35"	31,56

## Земельный участок 89

Номер	X	Y	Дирекционный угол	Длина
1	5248.72	9099.18	99° 5' 44"	30,05
2	5243.97	9128.85	185° 52' 4"	14,87
3	5229.18	9127.33	226° 36' 10"	18,46
4	5216.5	9113.92	275° 58' 38"	17,96
5	5218.37	9096.06	5° 52' 10"	30,51

## Земельный участок 90

Номер	X	Y	Дирекционный угол	Длина
1	5240.42	9046.04	99° 5' 47"	37,07
2	5234.56	9082.64	185° 52' 48"	24,89
3	5209.8	9080.09	279° 6' 51"	37,06
4	5215.67	9043.5	5° 51' 34"	24,88

## Земельный участок 91

Номер	X	Y	Дирекционный угол	Длина
1	5246.3	9009.29	99° 5' 25"	37,22
2	5240.42	9046.04	185° 51' 34"	24,88
3	5215.67	9043.5	279° 4' 59"	31,29
4	5220.61	9012.6	352° 39' 30"	25,9

## Земельный участок 92

Номер	X	Y	Дирекционный угол	Длина
1	5265.3	9048.61	99° 6' 51"	37,06
2	5259.43	9085.2	185° 52' 37"	25
3	5234.56	9082.64	279° 5' 47"	37,07
4	5240.42	9046.04	5° 53' 51"	25,01

## Земельный участок 93

Номер	X	Y	Дирекционный угол	Длина
1	5271.36	9010.62	99° 3' 48"	38,47
2	5265.3	9048.61	185° 53' 51"	25,01
3	5240.42	9046.04	279° 5' 25"	37,22
4	5246.3	9009.29	352° 27' 57"	3,13
5	5249.4	9008.88	2° 21' 58"	15,74
6	5265.13	9009.53	9° 55' 26"	6,32

## Земельный участок 94

Номер	X	Y	Дирекционный угол	Длина
1	5290.19	9051.17	99° 5' 1"	37,05
2	5284.34	9087.76	185° 52' 4"	25,04
3	5259.43	9085.2	279° 6' 51"	37,06
4	5265.3	9048.61	5° 52' 21"	25,02

## Земельный участок 95

Номер	X	Y	Дирекционный угол	Длина
1	5296.01	9014.89	99° 6' 49"	36,74
2	5290.19	9051.17	185° 52' 21"	25,02
3	5265.3	9048.61	279° 3' 48"	38,47
4	5271.36	9010.62	9° 49' 39"	25,02

## Земельный участок 96

Номер	X	Y	Дирекционный угол	Длина
1	5316.09	9053.84	99° 5' 1"	37,05
2	5310.24	9090.43	185° 53' 9"	26,04
3	5284.34	9087.76	279° 5' 1"	37,05
4	5290.19	9051.17	5° 53' 9"	26,04

## Земельный участок 97

Номер	X	Y	Дирекционный угол	Длина
1	5321.61	9019.33	99° 5' 16"	34,95
2	5316.09	9053.84	185° 53' 9"	26,04
3	5290.19	9051.17	279° 6' 49"	36,74
4	5296.01	9014.89	9° 50' 22"	25,98

## Земельный участок 98

Номер	X	Y	Дирекционный угол	Длина
1	5342.91	9056.6	99° 4' 20"	35,26
2	5337.35	9091.42	174° 44' 18"	9,27
3	5328.12	9092.27	185° 52' 32"	17,97
4	5310.24	9090.43	279° 5' 1"	37,05
5	5316.09	9053.84	5° 52' 32"	26,96

## Земельный участок 99

Номер	X	Y	Дирекционный угол	Длина
1	5348.26	9023.21	99° 6' 11"	33,82
2	5342.91	9056.6	185° 52' 32"	26,96
3	5316.09	9053.84	279° 5' 16"	34,95
4	5321.61	9019.33	9° 50' 49"	15,67
5	5337.05	9022.01	6° 6' 36"	11,27

## Земельный участок 100

Номер	X	Y	Дирекционный угол	Длина
1	5368.29	9059.22	41° 58' 25"	18,88
2	5382.33	9071.85	148° 3' 50"	34,25
3	5353.26	9089.97	174° 47' 33"	15,98
4	5337.35	9091.42	279° 4' 20"	35,26
5	5342.91	9056.6	5° 53' 38"	25,51

## Земельный участок 101

Номер	X	Y	Дирекционный угол	Длина
1	5373.61	9025.94	99° 4' 56"	33,7
2	5368.29	9059.22	185° 53' 38"	25,51
3	5342.91	9056.6	279° 6' 11"	33,82
4	5348.26	9023.21	6° 8' 48"	25,5

## Земельный участок 102

Номер	X	Y	Дирекционный угол	Длина
1	5398.33	9028.58	99° 5' 34"	37,46

2	5392.41	9065.57	148° 4' 35"	11,88
3	5382.33	9071.85	221° 58' 25"	18,88
4	5368.29	9059.22	279° 4' 56"	33,7
5	5373.61	9025.94	6° 5' 45"	24,86

## Земельный участок 103

Номер	X	Y	Дирекционный угол	Длина
1	5286.22	9153.32	100° 1' 18"	48,15
2	5277.84	9200.74	180° 11' 59"	11,48
3	5266.36	9200.7	238° 3' 42"	14,52
4	5258.68	9188.38	280° 2' 35"	37,79
5	5265.27	9151.17	5° 51' 34"	21,06

## Земельный участок 104

Номер	X	Y	Дирекционный угол	Длина
1	5307.11	9155.47	100° 1' 44"	46,05
2	5299.09	9200.82	180° 12' 57"	21,25
3	5277.84	9200.74	280° 1' 18"	48,15
4	5286.22	9153.32	5° 52' 34"	21

## Земельный участок 105

Номер	X	Y	Дирекционный угол	Длина
1	5325.05	9157.31	100° 1' 12"	44,26
2	5317.35	9200.89	180° 13' 11"	18,26
3	5299.09	9200.82	280° 1' 44"	46,05
4	5307.11	9155.47	5° 51' 22"	18,03

## Земельный участок 106

Номер	X	Y	Дирекционный угол	Длина
1	5317.35	9200.89	100° 1' 33"	54,17
2	5307.92	9254.23	178° 13' 16"	8,05
3	5299.87	9254.48	238° 4' 30"	15,13
4	5291.87	9241.64	280° 1' 49"	41,45
5	5299.09	9200.82	0° 13' 11"	18,26

## Земельный участок 107

Номер	X	Y	Дирекционный угол	Длина
1	5343.67	9155.41	100° 2' 4"	46,26
2	5335.61	9200.96	180° 13' 11"	18,26
3	5317.35	9200.89	280° 1' 12"	44,26
4	5325.05	9157.31	5° 46' 28"	2,68
5	5327.72	9157.58	352° 15' 9"	16,1

## Земельный участок 108

Номер	X	Y	Дирекционный угол	Длина
1	5335.61	9200.96	100° 1' 38"	53,53
2	5326.29	9253.67	178° 15' 14"	18,38
3	5307.92	9254.23	280° 1' 33"	54,17
4	5317.35	9200.89	0° 13' 11"	18,26

## Земельный участок 109

Номер	X	Y	Дирекционный угол	Длина
1	5362.39	9152.84	100° 1' 20"	48,96
2	5353.87	9201.05	180° 16' 57"	18,26
3	5335.61	9200.96	280° 2' 4"	46,26
4	5343.67	9155.41	352° 10' 59"	18,9

## Земельный участок 110

Номер	X	Y	Дирекционный угол	Длина
1	5353.87	9201.05	100° 2' 35"	52,87
2	5344.65	9253.11	178° 15' 11"	18,37
3	5326.29	9253.67	280° 1' 38"	53,53
4	5335.61	9200.96	0° 16' 57"	18,26

## Земельный участок 111

Номер	X	Y	Дирекционный угол	Длина
1	5381.13	9150.28	100° 3' 6"	51,62
2	5372.12	9201.11	180° 11' 18"	18,25
3	5353.87	9201.05	280° 1' 20"	48,96
4	5362.39	9152.84	352° 13' 16"	18,91

## Земельный участок 112

Номер	X	Y	Дирекционный угол	Длина
1	5372.12	9201.11	100° 1' 17"	52,24
2	5363.03	9252.55	178° 15' 17"	18,39
3	5344.65	9253.11	280° 2' 35"	52,87
4	5353.87	9201.05	0° 11' 18"	18,25

## Земельный участок 113

Номер	X	Y	Дирекционный угол	Длина
1	5400.51	9147.63	100° 2' 14"	54,39
2	5391.03	9201.19	180° 14' 33"	18,91
3	5372.12	9201.11	280° 3' 6"	51,62
4	5381.13	9150.28	352° 12' 49"	19,56

## Земельный участок 114

Номер	X	Y	Дирекционный угол	Длина
1	5391.03	9201.19	100° 2' 15"	51,58
2	5382.04	9251.98	178° 16' 57"	19,02
3	5363.03	9252.55	280° 1' 17"	52,24
4	5372.12	9201.11	0° 14' 33"	18,91

## Земельный участок 115

Номер	X	Y	Дирекционный угол	Длина
1	5461.76	9178.82	102° 54' 27"	21,18
2	5457.03	9199.46	200° 27' 9"	45,27
3	5414.61	9183.64	280° 10' 39"	21,34
4	5418.38	9162.64	20° 27' 17"	46,3

## Земельный участок 116

Номер	X	Y	Дирекционный угол	Длина
1	5503.98	9194.55	106° 39' 8"	21,04
2	5497.95	9214.71	200° 26' 22"	43,67
3	5457.03	9199.46	282° 54' 27"	21,18
4	5461.76	9178.82	20° 26' 2"	45,06

## Земельный участок 117

Номер	X	Y	Дирекционный угол	Длина
1	5457.03	9199.46	102° 52' 52"	21,17
2	5452.31	9220.1	200° 27' 27"	44,26
3	5410.84	9204.63	280° 10' 56"	21,33
4	5414.61	9183.64	20° 27' 9"	45,27

## Земельный участок 118

Номер	X	Y	Дирекционный угол	Длина
1	5497.95	9214.71	106° 37' 34"	21,04
2	5491.93	9234.87	200° 26' 42"	42,28
3	5452.31	9220.1	282° 52' 52"	21,17
4	5457.03	9199.46	20° 26' 22"	43,67

## Земельный участок 119

Номер	X	Y	Дирекционный угол	Длина
1	5452.31	9220.1	102° 55' 40"	21,19
2	5447.57	9240.75	200° 27' 19"	43,24
3	5407.06	9225.64	280° 11' 57"	21,35
4	5410.84	9204.63	20° 27' 27"	44,26

## Земельный участок 120

Номер	X	Y	Дирекционный угол	Длина
1	5491.93	9234.87	106° 39' 36"	21,03
2	5485.9	9255.02	200° 25' 12"	40,9
3	5447.57	9240.75	282° 55' 40"	21,19
4	5452.31	9220.1	20° 26' 42"	42,28

## Земельный участок 121

Номер	X	Y	Дирекционный угол	Длина
1	5447.57	9240.75	103° 18' 2"	21,34
2	5442.66	9261.52	198° 56' 58"	16,2
3	5427.34	9256.26	187° 11' 22"	25,41
4	5402.13	9253.08	280° 11' 7"	27,88
5	5407.06	9225.64	20° 27' 19"	43,24

## Земельный участок 122

Номер	X	Y	Дирекционный угол	Длина
1	5485.9	9255.02	106° 37' 53"	20,19
2	5480.12	9274.37	198° 56' 1"	39,6
3	5442.66	9261.52	283° 18' 2"	21,34
4	5447.57	9240.75	20° 25' 12"	40,9



## Земельный участок 123

Номер	X	Y	Дирекционный угол	Длина
1	5398.51	9272.79	115° 46' 54"	37,29
2	5382.29	9306.37	206° 47' 40"	32,39
3	5353.38	9291.77	296° 46' 8"	21,38
4	5363.01	9272.68	358° 21' 30"	28,27
5	5391.27	9271.87	7° 14' 31"	7,3

## Земельный участок 124

Номер	X	Y	Дирекционный угол	Длина
1	5422.77	9275.84	116° 52' 29"	45,53
2	5402.19	9316.45	206° 51' 49"	22,31
3	5382.29	9306.37	295° 46' 54"	37,29
4	5398.51	9272.79	7° 9' 57"	24,45

## Земельный участок 125

Номер	X	Y	Дирекционный угол	Длина
1	5442.31	9282.55	116° 49' 10"	48,36
2	5420.49	9325.71	206° 50' 24"	20,51
3	5402.19	9316.45	296° 52' 29"	45,53
4	5422.77	9275.84	18° 57' 9"	20,66

## Земельный участок 126

Номер	X	Y	Дирекционный угол	Длина
1	5461.17	9289.02	116° 49' 51"	51,09
2	5438.11	9334.61	206° 47' 55"	19,74
3	5420.49	9325.71	296° 49' 10"	48,36
4	5442.31	9282.55	18° 56' 5"	19,94

## Земельный участок 127

Номер	X	Y	Дирекционный угол	Длина
1	5478.28	9298.4	116° 50' 22"	50,43
2	5455.51	9343.4	206° 48' 6"	19,49
3	5438.11	9334.61	296° 49' 51"	51,09
4	5461.17	9289.02	28° 43' 56"	19,51

## Земельный участок 128

Номер	X	Y	Дирекционный угол	Длина
1	5495.73	9307.97	116° 50' 16"	49,77
2	5473.26	9352.38	206° 50' 8"	19,89
3	5455.51	9343.4	296° 50' 22"	50,43
4	5478.28	9298.4	28° 44' 29"	19,9

## Земельный участок 129

Номер	X	Y	Дирекционный угол	Длина
1	5513.35	9317.63	116° 49' 15"	49,09
2	5491.2	9361.44	206° 47' 40"	20,1
3	5473.26	9352.38	296° 50' 16"	49,77
4	5495.73	9307.97	28° 44' 0"	20,09

## Земельный участок 130

Номер	X	Y	Дирекционный угол	Длина
1	5531.17	9327.4	116° 34' 51"	48,41
2	5509.51	9370.69	206° 48' 9"	20,51
3	5491.2	9361.44	296° 49' 15"	49,09
4	5513.35	9317.63	28° 44' 3"	20,32

## Земельный участок 131

Номер	X	Y	Дирекционный угол	Длина
1	5550.25	9334.96	116° 48' 53"	50,28
2	5527.57	9379.83	206° 50' 37"	20,24
3	5509.51	9370.69	296° 34' 51"	48,41
4	5531.17	9327.4	28° 40' 31"	3,52
5	5534.26	9329.09	20° 9' 30"	17,03

## Земельный участок 132

Номер	X	Y	Дирекционный угол	Длина
1	5568.6	9341.69	116° 48' 50"	52,49
2	5544.92	9388.54	206° 39' 27"	19,41
3	5527.57	9379.83	296° 48' 53"	50,28
4	5550.25	9334.96	20° 8' 27"	19,55

## Земельный участок 133

Номер	X	Y	Дирекционный угол	Длина
1	5586.07	9348.1	116° 48' 48"	54,71
2	5561.39	9396.93	206° 59' 41"	18,48
3	5544.92	9388.54	296° 48' 50"	52,49
4	5568.6	9341.69	20° 8' 56"	18,61

## Земельный участок 134

Номер	X	Y	Дирекционный угол	Длина
1	5602.98	9354.31	116° 49' 36"	56,79
2	5577.35	9404.99	206° 47' 40"	17,88
3	5561.39	9396.93	296° 48' 48"	54,71
4	5586.07	9348.1	20° 9' 55"	18,01

## Земельный участок 135

Номер	X	Y	Дирекционный угол	Длина
1	5619.19	9360.25	116° 49' 35"	58,81
2	5592.65	9412.73	206° 50' 3"	17,15
3	5577.35	9404.99	296° 49' 36"	56,79
4	5602.98	9354.31	20° 7' 30"	17,26

## Земельный участок 136

Номер	X	Y	Дирекционный угол	Длина
1	5634.68	9366.84	116° 44' 41"	59,89
2	5607.73	9420.32	206° 43' 1"	16,88
3	5592.65	9412.73	296° 49' 35"	58,81
4	5619.19	9360.25	23° 2' 48"	16,83

## Земельный участок 137

Номер	X	Y	Дирекционный угол	Длина
1	5649.37	9373.09	116° 51' 18"	60,96
2	5621.83	9427.48	206° 55' 17"	15,81
3	5607.73	9420.32	296° 44' 41"	59,89
4	5634.68	9366.84	23° 2' 52"	15,96

## Земельный участок 138

Номер	X	Y	Дирекционный угол	Длина
1	5661.4	9378.2	44° 48' 21"	4,17
2	5664.36	9381.14	116° 49' 57"	52,7
3	5640.57	9428.17	182° 6' 31"	18,75
4	5621.83	9427.48	296° 51' 18"	60,96
5	5649.37	9373.09	23° 0' 52"	13,07

## Земельный участок 139

Номер	X	Y	Дирекционный угол	Длина
1	5681.22	9397.9	116° 53' 15"	34,96
2	5665.41	9429.08	182° 4' 45"	18,74
3	5646.68	9428.4	182° 9' 21"	6,11
4	5640.57	9428.17	296° 49' 57"	52,7
5	5664.36	9381.14	44° 49' 46"	23,77

## Земельный участок 140

Номер	X	Y	Дирекционный угол	Длина
1	5818.36	9011.18	99° 9' 22"	58,76
2	5809.01	9069.19	279° 9' 22"	58,76
3	5771.36	9046.39	219° 7' 30"	120,2
4	5678.11	8970.54	210° 36' 18"	14,79
5	5665.38	8963.01	17° 28' 41"	160,38

## Земельный участок 141

Номер	X	Y	Дирекционный угол	Длина
1	5810.48	9093.13	86° 28' 52"	228,91
2	5824.53	9321.61	95° 23' 16"	72,42
3	5817.73	9393.71	106° 55' 47"	44,78
4	5804.69	9436.55	160° 22' 36"	54,43
5	5753.42	9454.83	224° 38' 45"	52,64
6	5715.97	9417.84	241° 4' 31"	8,15
7	5712.03	9410.71	316° 17' 35"	65,49
8	5759.37	9365.46	46° 2' 0"	9,02
9	5765.63	9371.95	316° 17' 27"	15,07
10	5776.52	9361.54	271° 14' 22"	25,43
11	5777.07	9336.12	271° 29' 60"	14,13
12	5777.44	9321.99	218° 29' 44"	30,52
13	5753.55	9302.99	218° 30' 20"	38,26
14	5723.61	9279.17	308° 26' 22"	6,5
15	5727.65	9274.08	283° 30' 51"	8,52
16	5729.64	9265.8	13° 27' 21"	38,55
17	5767.13	9274.77	295° 41' 24"	25,77
18	5778.3	9251.55	271° 19' 11"	25,62
19	5778.89	9225.94	271° 49' 55"	23,77
20	5779.65	9202.18	271° 45' 31"	22,81

21	5780.35	9179.38	250° 22' 23"	21,44
22	5773.15	9159.19	250° 32' 13"	22,21
23	5765.75	9138.25	250° 9' 37"	19,48
24	5759.14	9119.93	160° 6' 3"	41,95
25	5719.69	9134.21	250° 3' 32"	6,98
26	5717.31	9127.65	340° 5' 17"	41,96
27	5756.76	9113.36	250° 29' 28"	6,92
28	5754.45	9106.84	312° 39' 45"	41,44
29	5782.53	9076.37	30° 56' 55"	32,59

## Земельный участок 142

Номер	X	Y	Дирекционный угол	Длина
1	5689.79	9369.17	45° 1' 20"	36,42
2	5715.53	9394.93	136° 19' 7"	11,06
3	5707.53	9402.57	241° 2' 14"	18,17
4	5698.73	9386.67	224° 11' 28"	54,6
5	5659.58	9348.61	314° 17' 18"	6,83
6	5664.35	9343.72	45° 0' 41"	35,98

## Земельный участок 143

Номер	X	Y	Дирекционный угол	Длина
1	5700	9429.84	44° 53' 9"	46,18
2	5732.72	9462.43	157° 54' 46"	34,25
3	5700.98	9475.31	168° 10' 5"	22,39
4	5679.07	9479.9	176° 24' 19"	27,27
5	5651.85	9481.61	295° 24' 53"	57,69
6	5676.61	9429.5	182° 8' 51"	11,21
7	5665.41	9429.08	296° 53' 15"	34,96
8	5681.22	9397.9	44° 50' 50"	2,65
9	5683.1	9399.77	60° 39' 47"	34,49

## Земельный участок 144

Номер	X	Y	Дирекционный угол	Длина
1	5568.52	8958.14	112° 30' 1"	25,43
2	5558.79	8981.63	112° 29' 47"	31,39
3	5546.78	9010.63	202° 29' 1"	25,89
4	5522.86	9000.73	316° 25' 22"	15,38
5	5534	8990.13	309° 19' 4"	15,64
6	5543.91	8978.03	305° 51' 38"	25,78
7	5559.01	8957.14	6° 0' 10"	9,56

## Земельный участок 145

Номер	X	Y	Дирекционный угол	Длина
1	5493.83	9019.52	112° 34' 38"	38,26
2	5479.14	9054.85	112° 34' 37"	48,29
3	5460.6	9099.44	200° 28' 20"	7,21
4	5453.85	9096.92	280° 11' 41"	30,23
5	5459.2	9067.17	280° 5' 53"	38,67
6	5465.98	9029.1	344° 27' 49"	14,82
7	5480.26	9025.13	337° 32' 21"	14,68

## Земельный участок 146

Номер	X	Y	Дирекционный угол	Длина
1	5548.27	9149.19	143° 14' 35"	46,66
2	5510.89	9177.11	111° 36' 51"	18,76
3	5503.98	9194.55	200° 26' 2"	45,06
4	5461.76	9178.82	200° 27' 17"	46,3
5	5418.38	9162.64	280° 11' 13"	45,63
6	5426.45	9117.73	358° 17' 50"	34,67
7	5461.1	9116.7	20° 26' 29"	93,03

## Земельный участок 147

Номер	X	Y	Дирекционный угол	Длина
1	5220.61	9012.6	99° 4' 59"	31,29
2	5215.67	9043.5	99° 6' 51"	37,06
3	5209.8	9080.09	185° 52' 12"	20,05
4	5189.86	9078.04	270° 12' 23"	11,1
5	5189.9	9066.94	283° 31' 42"	27,36
6	5196.3	9040.34	284° 53' 7"	26,35
7	5203.07	9014.87	352° 37' 33"	17,69

## Земельный участок 148

Номер	X	Y	Дирекционный угол	Длина
1	5265.27	9151.17	100° 2' 35"	37,79
2	5258.68	9188.38	238° 3' 40"	40,11
3	5237.46	9154.34	221° 29' 59"	10,31
4	5229.74	9147.51	5° 52' 53"	35,72

## Земельный участок 149

Номер	X	Y	Дирекционный угол	Длина
1	5299.09	9200.82	100° 1' 49"	41,45
2	5291.87	9241.64	238° 4' 22"	48,24
3	5266.36	9200.7	0° 11' 59"	11,48
4	5277.84	9200.74	0° 12' 57"	21,25

## Земельный участок 150

Номер	X	Y	Дирекционный угол	Длина
1	5363.01	9272.68	116° 46' 8"	21,38
2	5353.38	9291.77	206° 48' 42"	39,48
3	5318.14	9273.96	358° 21' 58"	44,89

## Земельный участок 151

Номер	X	Y	Дирекционный угол	Длина
1	5777.07	9336.12	91° 14' 22"	25,43
2	5776.52	9361.54	136° 17' 27"	15,07
3	5765.63	9371.95	226° 2' 0"	9,02
4	5759.37	9365.46	136° 17' 35"	65,49
5	5712.03	9410.71	241° 3' 54"	9,3
6	5707.53	9402.57	316° 18' 6"	96,18

## Земельный участок 152

Номер	X	Y	Дирекционный угол	Длина
1	5706.56	9193.57	71° 14' 1"	26,79

2	5715.18	9218.94	214° 35' 43"	27,21
3	5692.78	9203.49	184° 26' 27"	16,66
4	5676.17	9202.2	231° 0' 30"	29,66
5	5657.51	9179.15	215° 13' 40"	27,08
6	5635.39	9163.53	189° 45' 36"	60,11
7	5576.15	9153.34	326° 11' 14"	33,64
8	5604.1	9134.62	40° 11' 50"	14,61
9	5615.26	9144.05	10° 5' 10"	26,72
10	5641.57	9148.73	34° 36' 14"	78,96

## Земельный участок 153

Номер	X	Y	Дирекционный угол	Длина
1	5657.51	9179.15	51° 0' 30"	29,66
2	5676.17	9202.2	83° 41' 44"	26,59
3	5679.09	9228.63	99° 15' 17"	18,16
4	5676.17	9246.55	133° 0' 51"	74,69
5	5625.22	9301.16	197° 20' 17"	126,71
6	5504.27	9263.4	286° 39' 28"	15,91
7	5508.83	9248.16	17° 18' 49"	116,83
8	5620.37	9282.93	313° 0' 6"	59,82
9	5661.17	9239.18	279° 15' 59"	11,05
10	5662.95	9228.27	263° 40' 49"	49,42

## Земельный участок 154

Номер	X	Y	Дирекционный угол	Длина
1	5646.08	9051.73	122° 7' 52"	20,29
2	5635.29	9068.91	202° 33' 17"	142,66
3	5503.54	9014.19	325° 8' 8"	23,55
4	5522.86	9000.73	22° 29' 4"	133,36

## Земельный участок 155

Номер	X	Y	Дирекционный угол	Длина
1	5564.9	9138.31	146° 48' 21"	19,87
2	5548.27	9149.19	200° 26' 29"	93,03
3	5461.1	9116.7	178° 17' 50"	34,67
4	5426.45	9117.73	130° 56' 37"	39,58
5	5400.51	9147.63	172° 12' 58"	73,47
6	5327.72	9157.58	185° 52' 5"	98,5
7	5229.74	9147.51	221° 28' 31"	17,14
8	5216.9	9136.16	226° 40' 46"	18,34
9	5204.32	9122.82	323° 50' 39"	15,09
10	5216.5	9113.92	46° 36' 10"	18,46
11	5229.18	9127.33	5° 52' 19"	99,21
12	5327.87	9137.48	352° 8' 50"	44,43
13	5371.88	9131.41	328° 2' 29"	63,61
14	5425.85	9097.74	358° 19' 21"	28,01
15	5453.85	9096.92	20° 26' 28"	118,51

## Земельный участок 156

Номер	X	Y	Дирекционный угол	Длина
1	5426.45	9117.73	100° 11' 11"	137,52
2	5402.13	9253.08	183° 8' 2"	20,12
3	5382.04	9251.98	280° 2' 15"	105,97
4	5400.51	9147.63	310° 56' 37"	39,58

## Земельный участок 157

Номер	X	Y	Дирекционный угол	Длина
1	5413.27	9030.15	99° 6' 41"	45,09
2	5406.13	9074.67	148° 2' 19"	56,54
3	5358.16	9104.6	174° 46' 54"	30,24
4	5328.05	9107.35	185° 52' 38"	110,26
5	5218.37	9096.06	95° 58' 38"	17,96
6	5216.5	9113.92	143° 50' 39"	15,09
7	5204.32	9122.82	241° 1' 32"	20,11
8	5194.58	9105.23	255° 45' 20"	19,34
9	5189.82	9086.48	270° 16' 18"	8,44
10	5189.86	9078.04	5° 52' 35"	138,99
11	5328.12	9092.27	354° 46' 22"	25,24
12	5353.26	9089.97	328° 4' 1"	46,13
13	5392.41	9065.57	279° 5' 34"	37,46
14	5398.33	9028.58	5° 59' 56"	15,02

## Третий этап

## Земельный участок 158

Номер	X	Y	Дирекционный угол	Длина
1	5711.02	9110.3	70° 6' 1"	52,82
2	5729	9159.97	83° 54' 58"	65,39
3	5735.93	9224.99	93° 37' 4"	19,81
4	5734.68	9244.76	103° 28' 59"	30,15
5	5727.65	9274.08	128° 29' 20"	28,81
6	5709.72	9296.63	133° 58' 4"	72,22
7	5659.58	9348.61	193° 27' 25"	41,51
8	5619.21	9338.95	336° 8' 56"	42,31
9	5657.91	9321.84	313° 44' 34"	53,18
10	5694.68	9283.42	308° 28' 35"	23,4
11	5709.24	9265.1	283° 27' 21"	23,94
12	5714.81	9241.82	273° 43' 42"	16,45
13	5715.88	9225.4	263° 48' 56"	6,5
14	5715.18	9218.94	251° 14' 1"	26,79
15	5706.56	9193.57	304° 37' 36"	8,99
16	5711.67	9186.17	263° 56' 59"	21,82
17	5709.37	9164.47	250° 5' 5"	45,42
18	5693.9	9121.77	222° 2' 38"	57,04
19	5651.54	9083.57	302° 35' 2"	20,26
20	5662.45	9066.5	42° 2' 38"	65,4

## Земельный участок 159

Номер	X	Y	Дирекционный угол	Длина
1	5689.69	9005.74	112° 56' 25"	44
2	5672.54	9046.26	116° 29' 49"	22,62
3	5662.45	9066.5	122° 35' 2"	20,26
4	5651.54	9083.57	130° 40' 20"	52,48
5	5617.34	9123.37	139° 38' 44"	17,37
6	5604.1	9134.62	146° 11' 14"	33,64
7	5576.15	9153.34	143° 14' 27"	61,02
8	5527.26	9189.86	112° 35' 13"	9,35
9	5523.67	9198.49	106° 38' 5"	51,84
10	5508.83	9248.16	106° 39' 28"	15,91
11	5504.27	9263.4	106° 40' 9"	23,71
12	5497.47	9286.11	214° 5' 4"	20,95

13	5480.12	9274.37	286° 38' 33"	83,31
14	5503.98	9194.55	291° 36' 51"	18,76
15	5510.89	9177.11	323° 14' 35"	46,66
16	5548.27	9149.19	326° 48' 21"	19,87
17	5564.9	9138.31	330° 16' 10"	4,94
18	5569.19	9135.86	325° 43' 41"	15,84
19	5582.28	9126.94	319° 40' 30"	30,37
20	5605.43	9107.29	307° 52' 60"	48,63
21	5635.29	9068.91	302° 7' 52"	20,29
22	5646.08	9051.73	300° 45' 16"	16,9
23	5654.72	9037.21	293° 2' 7"	48,38
24	5673.65	8992.69	39° 7' 53"	20,68

## Земельный участок 160

Номер	X	Y	Дирекционный угол	Длина
1	5659.58	9348.61	44° 11' 28"	54,6
2	5698.73	9386.67	61° 2' 14"	18,17
3	5707.53	9402.57	61° 3' 54"	9,3
4	5712.03	9410.71	61° 4' 31"	8,15
5	5715.97	9417.84	44° 38' 45"	52,64
6	5753.42	9454.83	159° 50' 21"	22,05
7	5732.72	9462.43	224° 53' 9"	46,18
8	5700	9429.84	240° 39' 47"	34,49
9	5683.1	9399.77	224° 49' 40"	30,6
10	5661.4	9378.2	203° 2' 16"	45,87
11	5619.19	9360.25	200° 8' 51"	90,47
12	5534.26	9329.09	208° 43' 58"	83,35
13	5461.17	9289.02	198° 56' 37"	40,6
14	5422.77	9275.84	187° 10' 60"	31,75
15	5391.27	9271.87	178° 21' 47"	73,16
16	5318.14	9273.96	206° 49' 15"	10,02
17	5309.2	9269.44	238° 2' 59"	17,63
18	5299.87	9254.48	358° 15' 26"	82,21
19	5382.04	9251.98	3° 8' 2"	20,12
20	5402.13	9253.08	7° 11' 22"	25,41
21	5427.34	9256.26	18° 56' 18"	55,8
22	5480.12	9274.37	34° 5' 4"	20,95
23	5497.47	9286.11	28° 43' 56"	51,44
24	5542.58	9310.84	20° 8' 40"	81,62
25	5619.21	9338.95	13° 27' 25"	41,51

## Земельный участок 161

Номер	X	Y	Дирекционный угол	Длина
1	5559.01	8957.14	125° 51' 38"	25,78
2	5543.91	8978.03	129° 19' 4"	15,64
3	5534	8990.13	136° 25' 22"	15,38
4	5522.86	9000.73	145° 8' 8"	23,55
5	5503.54	9014.19	150° 22' 49"	9,65
6	5495.15	9018.96	157° 29' 32"	16,12
7	5480.26	9025.13	164° 28' 20"	16,21
8	5464.64	9029.47	171° 35' 9"	16,27
9	5448.55	9031.85	178° 56' 58"	16,36
10	5432.19	9032.15	186° 2' 3"	19,03
11	5413.27	9030.15	185° 59' 56"	15,02
12	5398.33	9028.58	186° 7' 10"	61,63
13	5337.05	9022.01	189° 50' 39"	72,99
14	5265.13	9009.53	182° 21' 58"	15,74
15	5249.4	9008.88	172° 37' 59"	46,72
16	5203.07	9014.87	287° 7' 49"	21,39
17	5209.37	8994.43	351° 34' 19"	38,34



18	5247.3	8988.81	2° 19' 26"	19,98
19	5267.26	8989.62	9° 53' 45"	24,56
20	5291.45	8993.84	9° 55' 57"	25,05
21	5316.12	8998.16	9° 43' 21"	26,05
22	5341.8	9002.56	7° 8' 6"	28,18
23	5369.76	9006.06	5° 39' 56"	30,29
24	5399.9	9009.05	5° 18' 1"	33,34
25	5433.1	9012.13	359° 0' 16"	13,81
26	5446.91	9011.89	351° 34' 28"	13,72
27	5460.48	9009.88	344° 28' 41"	13,75
28	5473.73	9006.2	337° 27' 14"	13,72
29	5486.4	9000.94	330° 25' 52"	13,74
30	5498.35	8994.16	323° 24' 19"	13,74
31	5509.38	8985.97	316° 26' 46"	13,73
32	5519.33	8976.51	309° 21' 25"	13,73
33	5528.04	8965.89	305° 47' 44"	16,53
34	5537.71	8952.48	12° 20' 26"	21,8

## 2 ПРИЛОЖЕНИЕ «КАТАЛОГ КООРДИНАТ ЛИНИИ ОТСТУПА ОТ КРАСНЫХ ЛИНИЙ В ЦЕЛЯХ ОПРЕДЕЛЕНИЯ МЕСТ ДОПУСТИМОГО РАЗМЕЩЕНИЯ ЗДАНИЙ, СТРОЕНИЙ, СООРУЖЕНИЙ»

### 2.1 Система координат – МСК-51

Элемент планировочной структуры 02

Номер	X	Y	Дирекционный угол	Длина
1	635991.22	1443844.06	38° 12' 50"	3,41
2	635993.9	1443846.17	112° 10' 60"	26,75
3	635983.8	1443870.94	112° 3' 11"	17,54
4	635977.22	1443887.19	119° 52' 1"	12,23
5	635971.13	1443897.8	201° 34' 58"	103,14
6	635875.22	1443859.86	291° 35' 30"	26,39
7	635884.93	1443835.32	291° 35' 46"	20,21
8	635892.37	1443816.53	5° 7' 8"	34,63
9	635926.86	1443819.62	10° 9' 26"	19,11
10	635945.67	1443822.99	18° 33' 56"	20,1
11	635964.73	1443829.39	28° 58' 22"	30,29

Элемент планировочной структуры 03.1

Номер	X	Y	Дирекционный угол	Длина
1	636084.06	1443917.16	34° 8' 9"	0,71
2	636084.65	1443917.56	30° 2' 15"	25,51
3	636106.74	1443930.33	131° 45' 52"	36,33
4	636082.54	1443957.43	69° 27' 31"	6,93
5	636084.97	1443963.92	159° 11' 34"	36,98
6	636050.4	1443977.05	249° 12' 8"	18,45
7	636043.85	1443959.81	235° 9' 46"	2,42
8	636042.47	1443957.82	221° 8' 26"	61,61
9	635996.07	1443917.28	295° 35' 28"	18,81
10	636004.19	1443900.32	293° 40' 56"	0,31
11	636004.32	1443900.03	292° 2' 11"	37,35
12	636018.33	1443865.41	38° 13' 29"	28,38
13	636040.63	1443882.97	38° 12' 44"	55,28

Элемент планировочной структуры 03.2

Номер	X	Y	Дирекционный угол	Длина
1	636087.43	1443970.45	69° 28' 60"	39,22
2	636101.18	1444007.18	69° 24' 49"	21,02
3	636108.57	1444026.86	69° 25' 56"	2,89
4	636109.58	1444029.56	91° 24' 48"	21,29
5	636109.06	1444050.84	90° 27' 52"	25,3
6	636108.85	1444076.14	90° 26' 10"	25,62
7	636108.66	1444101.76	114° 46' 47"	25,77
8	636097.86	1444125.15	192° 34' 4"	33,55
9	636065.11	1444117.85	282° 34' 40"	21,63
10	636069.82	1444096.74	277° 39' 38"	0,86
11	636069.94	1444095.89	272° 43' 12"	19,81
12	636070.88	1444076.1	267° 58' 0"	0,85
13	636070.85	1444075.26	263° 1' 2"	65,4
14	636062.9	1444010.35	256° 1' 18"	1,2
15	636062.61	1444009.18	249° 11' 57"	27,38

16	636052.88	1443983.58	339° 11' 30"	36,96
----	-----------	------------	--------------	-------

## Элемент планировочной структуры 03.3

Номер	X	Y	Дирекционный угол	Длина
1	636084.73	1444153.58	37° 35' 24"	29,28
2	636107.93	1444171.44	91° 6' 53"	9,25
3	636107.75	1444180.69	135° 34' 21"	88,46
4	636044.58	1444242.61	224° 5' 41"	62,43
5	635999.74	1444199.17	313° 3' 59"	65,49
6	636044.46	1444151.32	309° 52' 58"	0,48
7	636044.77	1444150.96	307° 35' 12"	22,3
8	636058.37	1444133.28	37° 36' 0"	33,27

## Элемент планировочной структуры 04

Номер	X	Y	Дирекционный угол	Длина
1	636133.5	1444316.65	108° 30' 34"	29,22
2	636124.22	1444344.36	122° 51' 30"	85,59
3	636077.78	1444416.26	121° 17' 35"	0,3
4	636077.63	1444416.51	119° 28' 5"	54,57
5	636050.78	1444464.02	119° 25' 43"	5,06
6	636048.3	1444468.43	200° 48' 41"	38,74
7	636012.08	1444454.66	213° 19' 41"	24,15
8	635991.9	1444441.39	294° 30' 59"	99,01
9	636032.99	1444351.31	340° 44' 23"	9,55
10	636042	1444348.16	339° 6' 40"	91,95
11	636127.91	1444315.37	12° 53' 50"	5,73

## Элемент планировочной структуры 05

Номер	X	Y	Дирекционный угол	Длина
1	635991	1444234.51	43° 56' 14"	28,59
2	636011.59	1444254.35	115° 58' 11"	29,7
3	635998.59	1444281.05	181° 12' 8"	43,61
4	635954.98	1444280.13	205° 54' 44"	197,83
5	635777.04	1444193.68	205° 55' 14"	102,98
6	635684.42	1444148.67	295° 51' 48"	15,7
7	635691.27	1444134.54	357° 27' 39"	30,59
8	635721.83	1444133.18	6° 16' 51"	30,85
9	635752.49	1444136.56	18° 2' 7"	39,66
10	635790.21	1444148.84	27° 46' 59"	83,41
11	635864	1444187.72	23° 27' 8"	0,74
12	635864.68	1444188.01	19° 14' 33"	89,86
13	635949.52	1444217.63	22° 8' 37"	44,78

## Элемент планировочной структуры 06

Номер	X	Y	Дирекционный угол	Длина
1	636040.36	1444073.04	82° 58' 44"	3,76
2	636040.82	1444076.77	92° 49' 43"	15,6
3	636040.05	1444092.36	102° 32' 39"	22,4
4	636035.19	1444114.22	127° 34' 44"	22,06
5	636021.73	1444131.71	132° 50' 37"	51,96
6	635986.4	1444169.81	155° 13' 53"	39,3
7	635950.71	1444186.27	199° 14' 40"	79,23
8	635875.91	1444160.16	207° 50' 15"	47,03
9	635834.32	1444138.2	285° 45' 34"	14,6

10	635838.29	1444124.15	16° 26' 6"	121,66
11	635954.97	1444158.57	344° 18' 21"	5,32
12	635960.1	1444157.13	312° 6' 47"	74,69
13	636010.18	1444101.72	305° 56' 51"	1,06
14	636010.8	1444100.87	289° 6' 36"	1,88
15	636011.42	1444099.09	278° 19' 43"	18,16
16	636014.05	1444081.13	270° 38' 12"	1,35
17	636014.06	1444079.78	262° 48' 15"	20,56
18	636011.49	1444059.38	3° 33' 12"	9,28
19	636020.75	1444059.96	33° 41' 49"	23,58

## Элемент планировочной структуры 07

Номер	X	Y	Дирекционный угол	Длина
1	636018	1443976.27	69° 11' 13"	43,55
2	636033.48	1444016.98	83° 2' 31"	19,36
3	636035.82	1444036.19	123° 41' 24"	2,15
4	636034.63	1444037.98	213° 42' 7"	73,95
5	635973.11	1443996.94	201° 25' 31"	2,12
6	635971.13	1443996.17	189° 10' 49"	25,39
7	635946.07	1443992.12	219° 17' 51"	7,37
8	635940.37	1443987.45	318° 43' 38"	11,48
9	635949	1443979.88	314° 29' 2"	0,78
10	635949.55	1443979.32	309° 46' 12"	47,36
11	635979.84	1443942.92	41° 8' 51"	50,68

## Элемент планировочной структуры 08

Номер	X	Y	Дирекционный угол	Длина
1	635982.07	1444034.12	82° 46' 41"	46,49
2	635987.92	1444080.25	98° 20' 60"	8,85
3	635986.63	1444089	132° 6' 7"	55,17
4	635949.64	1444129.94	196° 24' 49"	108,75
5	635845.32	1444099.21	285° 43' 49"	46,64
6	635857.97	1444054.31	291° 41' 28"	7,71
7	635860.82	1444047.15	322° 20' 10"	57,51
8	635906.34	1444012.01	8° 51' 24"	56,83
9	635962.5	1444020.76	34° 19' 25"	23,7

## Элемент планировочной структуры 09

Номер	X	Y	Дирекционный угол	Длина
1	635828.76	1444047.41	108° 26' 6"	0,33
2	635828.66	1444047.73	105° 44' 2"	78,11
3	635807.48	1444122.91	198° 0' 3"	6,26
4	635801.52	1444120.97	198° 2' 26"	44,33
5	635759.37	1444107.24	192° 8' 2"	1,02
6	635758.37	1444107.03	186° 17' 52"	20,15
7	635738.34	1444104.82	279° 16' 56"	85,71
8	635752.17	1444020.23	19° 32' 27"	81,28

## Элемент планировочной структуры 10.1

Номер	X	Y	Дирекционный угол	Длина
1	635954.86	1443923.61	126° 59' 8"	41,56
2	635929.85	1443956.81	138° 46' 10"	29,58
3	635907.61	1443976.31	144° 48' 24"	15,38
4	635895.04	1443985.17	149° 19' 22"	2,4

5	635892.97	1443986.4	199° 32' 15"	108,78
6	635790.45	1443950.02	291° 40' 33"	74,48
7	635817.96	1443880.8	336° 33' 42"	6,44
8	635823.87	1443878.24	332° 36' 27"	0,62
9	635824.42	1443877.96	329° 29' 10"	7,21
10	635830.63	1443874.3	21° 39' 5"	133,66

## Элемент планировочной структуры 10.2

Номер	X	Y	Дирекционный угол	Длина
1	635792.05	1443889.63	99° 22' 17"	58,53
2	635782.52	1443947.38	177° 43' 56"	28,94
3	635753.61	1443948.52	162° 15' 34"	2,61
4	635751.12	1443949.32	147° 8' 54"	62,55
5	635698.58	1443983.25	171° 14' 6"	42,75
6	635656.32	1443989.76	184° 57' 43"	33,7
7	635622.75	1443986.85	184° 58' 19"	63,06
8	635559.93	1443981.38	225° 43' 20"	14,3
9	635549.94	1443971.14	275° 4' 57"	10,67
10	635550.89	1443960.52	4° 58' 23"	105,27
11	635655.76	1443969.64	359° 24' 34"	0,97
12	635656.73	1443969.63	353° 52' 39"	30,24
13	635686.79	1443966.41	340° 32' 46"	2,31
14	635688.97	1443965.64	327° 8' 5"	56,55
15	635736.47	1443934.95	313° 31' 52"	2,34
16	635738.08	1443933.25	289° 9' 15"	1,89
17	635738.7	1443931.47	278° 11' 50"	40,36
18	635744.46	1443891.52	5° 10' 48"	14,29
19	635758.69	1443892.81	1° 23' 9"	0,62
20	635759.31	1443892.82	358° 3' 23"	16,36
21	635775.66	1443892.27	354° 38' 39"	0,64
22	635776.3	1443892.21	350° 42' 53"	15,96

## Элемент планировочной структуры 11

Номер	X	Y	Дирекционный угол	Длина
1	635723.26	1444009.78	99° 8' 5"	95,05
2	635708.17	1444103.62	177° 21' 28"	75,28
3	635632.97	1444107.09	177° 11' 47"	5,83
4	635627.15	1444107.38	237° 27' 4"	9,33
5	635622.13	1444099.51	279° 0' 49"	6,93
6	635623.22	1444092.67	279° 8' 55"	34,53
7	635628.71	1444058.58	179° 19' 33"	21,25
8	635607.46	1444058.83	179° 18' 6"	11,49
9	635595.97	1444058.97	237° 10' 32"	11,01
10	635590	1444049.72	237° 9' 5"	3,49
11	635588.11	1444046.78	279° 7' 29"	32,79
12	635593.31	1444014.41	4° 58' 11"	63,14
13	635656.21	1444019.88	358° 18' 55"	1,19
14	635657.4	1444019.84	351° 18' 37"	66,62

## Элемент планировочной структуры 12

Номер	X	Y	Дирекционный угол	Длина
1	635719.53	1443889.3	98° 12' 21"	29,92
2	635715.26	1443918.91	147° 9' 40"	42,66
3	635679.41	1443942.04	173° 51' 50"	23,58
4	635655.97	1443944.56	184° 58' 33"	118,18

5	635538.24	1443934.31	278° 11' 57"	58,13
6	635546.53	1443876.78	351° 43' 57"	30,08
7	635576.3	1443872.45	1° 28' 18"	14,99
8	635591.28	1443872.84	8° 56' 15"	72,67
9	635663.07	1443884.13	7° 7' 30"	0,32
10	635663.39	1443884.17	5° 13' 18"	56,37

## 2.2 Система координат – СК города Мурманска

### Элемент планировочной структуры 02

Номер	X	Y	Дирекционный угол	Длина
1	5664.93	8992.04	39° 3' 11"	3,41
2	5667.58	8994.19	113° 5' 10"	26,75
3	5657.09	9018.8	112° 57' 15"	17,54
4	5650.25	9034.95	120° 46' 44"	12,23
5	5643.99	9045.46	202° 29' 22"	103,13
6	5548.7	9006.01	292° 28' 58"	26,39
7	5558.79	8981.63	292° 31' 3"	20,21
8	5566.53	8962.96	6° 1' 0"	34,63
9	5600.97	8966.59	11° 4' 29"	19,11
10	5619.72	8970.26	19° 26' 41"	20,1
11	5638.67	8976.95	29° 52' 60"	30,29

### Элемент планировочной структуры 03.1

Номер	X	Y	Дирекционный угол	Длина
1	5756.61	9066.6	35° 15' 23"	0,71
2	5757.19	9067.01	30° 55' 45"	25,51
3	5779.07	9080.12	132° 39' 28"	36,33
4	5754.45	9106.84	70° 20' 6"	6,92
5	5756.78	9113.36	160° 5' 42"	36,98
6	5722.01	9125.95	250° 6' 6"	18,45
7	5715.73	9108.6	236° 6' 47"	2,42
8	5714.38	9106.59	222° 2' 23"	61,61
9	5668.62	9065.33	296° 29' 49"	18,81
10	5677.01	9048.5	294° 8' 44"	0,32
11	5677.14	9048.21	292° 56' 27"	37,35
12	5691.7	9013.81	39° 7' 24"	28,38
13	5713.72	9031.72	39° 7' 10"	55,28

### Элемент планировочной структуры 03.2

Номер	X	Y	Дирекционный угол	Длина
1	5759.14	9119.93	70° 23' 29"	39,21
2	5772.3	9156.87	70° 18' 54"	21,02
3	5779.38	9176.66	70° 22' 22"	2,89
4	5780.35	9179.38	92° 18' 55"	21,29
5	5779.49	9200.65	91° 21' 33"	25,3
6	5778.89	9225.94	91° 20' 32"	25,62
7	5778.29	9251.55	115° 41' 24"	25,77
8	5767.12	9274.77	193° 27' 52"	33,54
9	5734.5	9266.96	283° 28' 38"	21,63
10	5739.54	9245.93	278° 35' 45"	0,87
11	5739.67	9245.07	273° 37' 11"	19,8
12	5740.92	9225.31	268° 39' 8"	0,85
13	5740.9	9224.46	263° 55' 33"	65,4
14	5733.98	9159.43	257° 0' 19"	1,2

15	5733.71	9158.26	250° 5' 44"	27,38
16	5724.39	9132.52	340° 5' 4"	36,96

## Элемент планировочной структуры 03.3

Номер	X	Y	Дирекционный угол	Длина
1	5753.55	9302.99	38° 28' 57"	29,28
2	5776.47	9321.21	92° 2' 36"	9,26
3	5776.14	9330.46	136° 28' 14"	88,45
4	5712.01	9391.38	225° 0' 0"	62,44
5	5667.86	9347.23	313° 58' 23"	65,49
6	5713.33	9300.1	310° 43' 56"	0,48
7	5713.64	9299.74	308° 28' 60"	22,3
8	5727.52	9282.28	38° 30' 23"	33,26

## Элемент планировочной структуры 04

Номер	X	Y	Дирекционный угол	Длина
1	5799.74	9466.81	109° 24' 54"	29,21
2	5790.03	9494.36	123° 45' 25"	85,59
3	5742.47	9565.52	122° 37' 9"	0,3
4	5742.31	9565.77	120° 22' 17"	54,57
5	5714.72	9612.85	120° 15' 53"	5,06
6	5712.17	9617.22	201° 43' 9"	38,75
7	5676.17	9602.88	214° 12' 59"	24,15
8	5656.2	9589.3	295° 25' 7"	99,02
9	5698.7	9499.87	341° 41' 52"	9,55
10	5707.77	9496.87	340° 0' 36"	91,94
11	5794.17	9465.44	13° 49' 6"	5,74

## Элемент планировочной структуры 05

Номер	X	Y	Дирекционный угол	Длина
1	5617.35	9364.9	23° 2' 39"	44,78
2	5658.56	9382.43	44° 49' 48"	28,6
3	5678.84	9402.59	116° 53' 3"	29,7
4	5665.41	9429.08	182° 6' 9"	43,61
5	5621.83	9427.48	206° 48' 54"	197,82
6	5445.28	9338.24	206° 49' 26"	102,98
7	5353.38	9291.77	296° 45' 39"	15,7
8	5360.45	9277.75	358° 22' 11"	30,58
9	5391.02	9276.88	7° 11' 14"	30,85
10	5421.63	9280.74	18° 55' 58"	39,67
11	5459.15	9293.61	28° 40' 56"	83,4
12	5532.32	9333.64	24° 49' 46"	0,74
13	5532.99	9333.95	20° 8' 49"	89,86

## Элемент планировочной структуры 06

Номер	X	Y	Дирекционный угол	Длина
1	5710.46	9221.76	83° 53' 43"	3,76
2	5710.86	9225.5	93° 44' 53"	15,6
3	5709.84	9241.07	103° 25' 20"	22,4
4	5704.64	9262.86	128° 29' 7"	22,06
5	5690.91	9280.13	133° 44' 41"	51,96
6	5654.98	9317.67	156° 8' 7"	39,3
7	5619.04	9333.57	200° 8' 53"	79,23
8	5544.66	9306.28	208° 44' 41"	47,04

9	5503.42	9283.66	286° 41' 3"	14,59
10	5507.61	9269.68	17° 20' 14"	121,65
11	5623.73	9305.93	345° 12' 26"	5,33
12	5628.88	9304.57	313° 1' 10"	74,68
13	5679.83	9249.97	306° 32' 42"	1,06
14	5680.46	9249.12	290° 16' 12"	1,88
15	5681.11	9247.36	279° 13' 7"	18,16
16	5684.02	9229.43	271° 41' 50"	1,35
17	5684.06	9228.08	263° 41' 15"	20,55
18	5681.8	9207.65	4° 27' 3"	9,28
19	5691.05	9208.37	34° 35' 60"	23,58

## Элемент планировочной структуры 07

Номер	X	Y	Дирекционный угол	Длина
1	5689.63	9124.65	70° 5' 32"	43,55
2	5704.46	9165.6	83° 57' 3"	19,36
3	5706.5	9184.85	124° 43' 44"	2,14
4	5705.28	9186.61	214° 35' 57"	73,95
5	5644.41	9144.62	202° 27' 13"	2,12
6	5642.45	9143.81	190° 4' 29"	25,38
7	5617.46	9139.37	220° 12' 49"	7,37
8	5611.83	9134.61	319° 37' 54"	11,47
9	5620.57	9127.18	315° 30' 58"	0,78
10	5621.13	9126.63	310° 40' 34"	47,36
11	5652	9090.71	42° 2' 55"	50,67

## Элемент планировочной структуры 08

Номер	X	Y	Дирекционный угол	Длина
1	5652.79	9181.93	83° 40' 39"	46,49
2	5657.91	9228.14	99° 13' 42"	8,85
3	5656.49	9236.88	133° 0' 34"	55,17
4	5618.86	9277.22	197° 19' 1"	108,75
5	5515.04	9244.85	286° 37' 56"	46,64
6	5528.39	9200.16	292° 36' 10"	7,7
7	5531.35	9193.05	323° 14' 9"	57,51
8	5577.42	9158.63	9° 45' 20"	56,83
9	5633.43	9168.26	35° 13' 33"	23,7

## Элемент планировочной структуры 09

Номер	X	Y	Дирекционный угол	Длина
1	5499.29	9192.81	109° 32' 12"	0,33
2	5499.18	9193.12	106° 38' 12"	78,1
3	5476.82	9267.95	198° 50' 26"	6,26
4	5470.9	9265.93	198° 57' 14"	44,33
5	5428.97	9251.53	192° 57' 10"	1,03
6	5427.97	9251.3	187° 11' 6"	20,15
7	5407.98	9248.78	280° 11' 16"	85,71
8	5423.14	9164.42	20° 26' 47"	81,27

## Элемент планировочной структуры 10.1

Номер	X	Y	Дирекционный угол	Длина
1	5627.32	9071.01	127° 53' 5"	41,56
2	5601.8	9103.81	139° 40' 34"	29,58
3	5579.25	9122.95	145° 42' 2"	15,39



4	5566.54	9131.62	150° 20' 38"	2,41
5	5564.45	9132.81	200° 26' 27"	108,78
6	5462.52	9094.82	292° 34' 53"	74,48
7	5491.12	9026.05	337° 25' 16"	6,43
8	5497.06	9023.58	334° 15' 33"	0,62
9	5497.62	9023.31	330° 22' 25"	7,2
10	5503.88	9019.75	22° 33' 5"	133,66

## Элемент планировочной структуры 10.2

Номер	X	Y	Дирекционный угол	Длина
1	5465.07	9034.47	100° 15' 56"	58,53
2	5454.64	9092.06	178° 38' 1"	28,94
3	5425.71	9092.75	163° 18' 3"	2,61
4	5423.21	9093.5	148° 2' 53"	62,55
5	5370.14	9126.6	172° 8' 7"	42,75
6	5327.79	9132.45	185° 52' 29"	33,71
7	5294.26	9129	185° 52' 18"	63,05
8	5231.54	9122.55	226° 38' 35"	14,3
9	5221.72	9112.15	275° 58' 41"	10,66
10	5222.83	9101.55	5° 52' 21"	105,26
11	5327.54	9112.32	0° 35' 26"	0,97
12	5328.51	9112.33	354° 46' 54"	30,24
13	5358.62	9109.58	341° 19' 48"	2,31
14	5360.81	9108.84	328° 2' 19"	56,54
15	5408.78	9078.91	314° 18' 35"	2,35
16	5410.42	9077.23	290° 9' 53"	1,89
17	5411.07	9075.46	279° 6' 36"	40,36
18	5417.46	9035.61	6° 4' 12"	14,28
19	5431.66	9037.12	1° 50' 51"	0,62
20	5432.28	9037.14	358° 59' 4"	16,36
21	5448.64	9036.85	355° 36' 5"	0,65
22	5449.29	9036.8	351° 36' 2"	15,95

## Элемент планировочной структуры 11

Номер	X	Y	Дирекционный угол	Длина
1	5394.4	9153.51	100° 2' 21"	95,06
2	5377.83	9247.11	178° 15' 51"	75,27
3	5302.59	9249.39	178° 1' 55"	5,82
4	5296.77	9249.59	238° 21' 8"	9,34
5	5291.87	9241.64	279° 58' 45"	6,92
6	5293.07	9234.82	280° 2' 26"	34,53
7	5299.09	9200.82	180° 12' 57"	21,25
8	5277.84	9200.74	180° 11' 59"	11,48
9	5266.36	9200.7	238° 3' 19"	11,02
10	5260.53	9191.35	238° 4' 53"	3,5
11	5258.68	9188.38	280° 1' 53"	32,78
12	5264.39	9156.1	5° 52' 20"	63,14
13	5327.2	9162.56	359° 2' 14"	1,19
14	5328.39	9162.54	352° 12' 38"	66,62

## Элемент планировочной структуры 12

Номер	X	Y	Дирекционный угол	Длина
1	5392.56	9032.99	99° 5' 50"	29,92
2	5387.83	9062.53	148° 3' 52"	42,67
3	5351.62	9085.1	174° 45' 57"	23,57

---

4	5328.15	9087.25	185° 52' 37"	118,17
5	5210.6	9075.15	279° 5' 46"	58,13
6	5219.79	9017.75	352° 37' 37"	30,08
7	5249.62	9013.89	2° 24' 30"	14,99
8	5264.6	9014.52	9° 49' 59"	72,67
9	5336.2	9026.93	8° 52' 50"	0,32
10	5336.52	9026.98	6° 7' 17"	56,36

### 3 ПРИЛОЖЕНИЕ «КАТАЛОГ КООРДИНАТ ХАРАКТЕРНЫХ ПОВОРОТНЫХ ТОЧЕК ГРАНИЦЫ ПУБЛИЧНЫХ СЕРВИТУТОВ»

#### 2.1 Система координат – МСК-51

Номер	X	Y	Дирекционный угол	Длина
1	636084.93	1444326.42	120° 58' 31"	25,65
2	636071.73	1444348.41	125° 27' 57"	72,19
3	636029.84	1444407.21	122° 17' 57"	49,42
4	636003.44	1444448.98	213° 19' 39"	13,81
5	635991.9	1444441.39	294° 30' 39"	45,79
6	636010.9	1444399.73	302° 20' 43"	3,84
7	636012.95	1444396.49	305° 27' 57"	71,83
8	636054.63	1444337.99	339° 6' 32"	32,43

#### 2.2 Система координат – СК города Мурманска

Номер	X	Y	Дирекционный угол	Длина
1	5751.03	9475.81	121° 53' 13"	25,65
2	5737.48	9497.59	126° 22' 6"	72,18
3	5694.68	9555.71	123° 12' 5"	49,42
4	5667.62	9597.06	214° 11' 47"	13,81
5	5656.2	9589.3	295° 24' 44"	45,79
6	5675.85	9547.94	303° 19' 4"	3,84
7	5677.96	9544.73	306° 22' 14"	71,82
8	5720.55	9486.9	340° 0' 23"	32,43