

ПРОТОКОЛ № 30
заседания Комиссии
по определению вида фактического использования зданий (строений,
сооружений) и нежилых помещений на территории Мурманской
области, в отношении которых налоговая база определяется как
кадастровая стоимость

«30» ноября 2018 года

г. Мурманск

Присутствовали:

Мазунов — министр имущественных отношений
Олег Анатольевич Мурманской области (председатель Комиссии).

Члены Комиссии:

Ягодкина - ведущий специалист отдела содержания и
Алина Андреевна информационного учета имущества ГОБУ
«Имущественная казна Мурманской области»
(секретарь Комиссии);

Толстых Наталья - начальник отдела налогообложения имущества
Вадимовна Управления Федеральной налоговой службы по
Мурманской области;

Клыкова - начальник контрольно-аналитического отдела
Марина Николаевна Министерства имущественных отношений
Мурманской области;

Онуфриенко - начальник отдела земельных отношений
Ольга Николаевна Министерства имущественных отношений
Мурманской области;

Шемякина Тамара - начальник отдела финансов, учета и отчетности
Николаевна Министерства имущественных отношений
Мурманской области;

Магера Ольга - главный специалист отдела правового и
Вячеславовна кадрового обеспечения Министерства
имущественных отношений Мурманской области;

Горбунова - главный специалист отдела управления
Людмила Иосифовна областной собственностью Министерства
имущественных отношений Мурманской области;

Стародубцева - директор ГОБУ «Имущественная казна
Ирина Мурманской области».
Станиславовна

Приглашенные:

- Терентьев Станислав Сергеевич - ведущий кадастровый оценщик отдела государственной кадастровой оценки ГОБУ «Имущественная казна Мурманской области»;
- Казак Анастасия Александровна - ведущий специалист отдела содержания и информационного учета имущества ГОБУ «Имущественная казна Мурманской области»;
- Князик Анна Викторовна - начальник отдела финансового анализа и мониторинга развития отраслей экономики Министерства экономического развития Мурманской области.

Повестка дня:

1. Определение вида фактического использования зданий (строений, сооружений) и нежилых помещений на территории Мурманской области, в отношении которых налоговая база определяется исходя из кадастровой стоимости, в соответствии с Приложением № 1 к настоящему протоколу.

2. Принятие решения о включении объектов в Перечень объектов недвижимого имущества, расположенных на территории Мурманской области, в отношении которых в 2019 году налоговая база определяется как кадастровая стоимость, в соответствии с Приложением № 1 к настоящему протоколу.

3. Принятие решения по итогам обследования объекта недвижимости с кадастровым номером 51:20:0003183:117, расположенного по адресу: Мурманская область, г. Мурманск, ул. Домостроительная, д. 14, на основании заявления ООО «Металл», поступившего в комиссию в 2018 году (Приложение № 2 к настоящему протоколу).

4. Принятие решения по письму УФНС по Мурманской области от 29.10.2018 № 22-20/15307@.

5. Принятие решения по письму УФНС по Мурманской области от 07.11.2018 № 21-43/01/15793@.

1. По первому вопросу выступила: Ягодкина А.А.

РЕШИЛИ:

1.1. Определить 45 объектов недвижимого имущества, обследованных в соответствии с планом обследования, утвержденным Протоколом № 29 от 04.10.2018 и 27 помещений в них, согласно Приложению № 1 к настоящему протоколу, соответствующими пункту 1 статьи 1-1 Закона Мурманской области от 26.11.2003 № 446-01-ЗМО «О налоге на имущество организаций» (с последующими изменениями).

1.2. Определить 21 объект недвижимого имущества, обследованных в соответствии с планом обследования, утвержденным Протоколом № 29 от 04.10.2018 согласно Приложению № 1 к настоящему протоколу, не соответствующими пункту 1 статьи 1-1 Закона Мурманской области от

26.11.2003 № 446-01-ЗМО «О налоге на имущество организаций» (с последующими изменениями).

Голосовали: «за» - 9 человек (единогласно), «против» - 0 человек, «воздержались» - 0 человек.

2. По второму вопросу выступила: Ягодкина А.А.

РЕШИЛИ:

2.1. Включить 72 объекта недвижимого имущества, согласно Приложению № 1 к настоящему протоколу, в Перечень объектов недвижимого имущества, расположенных на территории Мурманской области, в отношении которых в 2019 году налоговая база определяется как кадастровая стоимость, в том числе:

- 8 помещений в здании с кадастровым номером 51:20:0001008:122, расположенном по адресу: Мурманская область, г. Мурманск, ул. Зои Космодемьянской, д. 23а,

- 5 помещений в здании с кадастровым номером 51:20:0001301:119, расположенном по адресу: Мурманская область, г. Мурманск, ул. Баумана, д. 15,

- 7 помещений в здании с кадастровым номером 51:20:0001018:36, расположенном по адресу: Мурманская область, г. Мурманск, пр. Кольский, д. 130,

- 3 помещения в здании с кадастровым номером 51:28:0060002:867, расположенном по адресу: Мурманская область, г. Полярные Зори, ул. Строителей, д. 13,

- 4 помещения в здании с кадастровым номером 51:01:0207007:21, расположенном по адресу: Мурманская область, г. Мурмаши, ул. Новая, д. 7.

Голосовали: «за» - 9 человек (единогласно), «против» - 0 человек, «воздержались» - 0 человек.

3. По третьему вопросу выступила: Ягодкина А.А.

РЕШИЛИ:

3.1. Принимая во внимание сведения Единого государственного реестра недвижимости, поступившие в Министерство имущественных отношений Мурманской области, в отношении наименования здания по адресу: Мурманская область, г. Мурманск, ул. Домостроительная, дом 14, с кадастровым номером 51:20:0003183:117, назначения, разрешенного использования земельного участка с кадастровым номером 51:20:0003186:38 под указанным зданием, а так же обследование вида фактического использования здания, в результате которого согласно акту № 733 от 26.10.2018 здание используется в качестве складских помещений, исключить с 01.01.2018 г. объект недвижимости с кадастровым номером 51:20:0003183:117, расположенный по адресу: Мурманская область г. Мурманск, ул. Домостроительная, дом 14, из Перечня объектов

недвижимого имущества, расположенных на территории Мурманской области, в отношении которых в 2018 году налоговая база определяется как кадастровая стоимость в соответствии с Приложением № 2 к настоящему протоколу.

Голосовали: «за» - 9 человек (единогласно), «против» - 0 человек, «воздержались» - 0 человек.

4. По четвертому вопросу выступила: Ягодкина А.А.

РЕШИЛИ:

4.1. Согласно сведениям Единого государственного реестра недвижимости объект с кадастровым номером 51:16:0040109:1411, расположенный по адресу: Мурманская область, г. Кировск, ул. Олимпийская, д. 12, объект недвижимости с кадастровым номером 51:14:0030302:3868, расположенный по адресу: Мурманская область, г. Апатиты, ул. Ленина, д. 5 и объект недвижимости с кадастровым номером 51:14:0030701:2106, расположенный по адресу: Мурманская область, г. Апатиты, ул. Бредова, д. 26а, сняты с кадастрового учета.

Исключить из Перечня объектов недвижимого имущества, расположенных на территории Мурманской области, в отношении которых в 2018 году налоговая база определяется как кадастровая стоимость, объекты с кадастровым номером:

- 51:16:0040109:1411, адрес: Мурманская область, г. Кировск, ул. Олимпийская, д. 12,

- 51:14:0030302:3868, адрес: Мурманская область, г. Апатиты, ул. Ленина, д. 5,

- 51:14:0030701:2106, адрес: Мурманская область, г. Апатиты, ул. Бредова, д. 26а.

4.2. Включить помещения, расположенные в здании с кадастровым номером 51:18:0000000:1091 по адресу: Мурманская область, г. Кандалакша, ул. Первомайская, д. 59:

- кадастровый номер 51:18:0040115:1859,

- кадастровый номер 51:18:0040115:1860,

- кадастровый номер 51:18:0040115:1861,

- кадастровый номер 51:18:0040115:1862,

- кадастровый номер 51:18:0040115:1863,

- кадастровый номер 51:18:0040115:1864,

- кадастровый номер 51:18:0040115:1865,

- кадастровый номер 51:18:0040115:1866,

- кадастровый номер 51:18:0040115:1867,

и помещения, расположенные в здании с кадастровым номером 51:14:0030101:297 по адресу: Мурманская область, г. Апатиты, ул. Козлова, д. 10:

- кадастровый номер 51:14:0030101:303,

- кадастровый номер 51:14:0030101:304,

- кадастровый номер 51:14:0030101:305,
- кадастровый номер 51:14:0030101:307,
- кадастровый номер 51:14:0030101:308,
- кадастровый номер 51:14:0030101:309,
- кадастровый номер 51:14:0030101:310,
- кадастровый номер 51:14:0030101:311,
- кадастровый номер 51:14:0030101:312,
- кадастровый номер 51:14:0030101:313,
- кадастровый номер 51:14:0030101:314,
- кадастровый номер 51:14:0030101:316,
- кадастровый номер 51:14:0030101:317,
- кадастровый номер 51:14:0030101:318,
- кадастровый номер 51:14:0030101:319,
- кадастровый номер 51:14:0030101:320,
- кадастровый номер 51:14:0030101:321,
- кадастровый номер 51:14:0030101:322,
- кадастровый номер 51:14:0030101:323,
- кадастровый номер 51:14:0030101:401,

в Перечень объектов недвижимого имущества, расположенных на территории Мурманской области, в отношении которых в 2019 году налоговая база определяется как кадастровая стоимость.

Голосовали: «за» - 9 человек (единогласно), «против» - 0 человек, «воздержались» - 0 человек.

5. По пятому вопросу выступила: Ягодкина А.А.

РЕШИЛИ:

5.1. **Включить** помещения, расположенные в здании с кадастровым номером 51:05:0010207:293 по адресу: Мурманская область, г. Ковдор, ул. Коновалова, д. 18:

- кадастровый номер 51:05:0010207:2045,
- кадастровый номер 51:05:0010207:2047,
- кадастровый номер 51:05:0010207:2534,
- кадастровый номер 51:05:0010207:2559.

5.2. **Включить** помещения, расположенные в здании с кадастровым номером 51:06:0030106:127 по адресу: Мурманская область, г. Североморск, ул. Советская, д. 22а:

- кадастровый номер 51:06:0030106:1191,
- кадастровый номер 51:06:0030106:1584,
- кадастровый номер 51:06:0030106:1585,
- кадастровый номер 51:06:0030106:1586,
- кадастровый номер 51:06:0030106:1587.

5.3. **Включить** помещения, расположенные в здании с кадастровым номером 51:06:0030106:1531 по адресу: Мурманская область,

г. Североморск, ул. Советская, д. 20:

- кадастровый номер 51:06:0030106:1540,

- кадастровый номер 51:06:0030106:1541.

5.4. **Включить** помещения, расположенные в здании с кадастровым номером 51:10:0020202:55 по адресу: Мурманская область, г. Мончегорск, ул. Новопроложенная, д. 16:

- кадастровый номер 51:10:0020202:292,

- кадастровый номер 51:10:0020202:293,

- кадастровый номер 51:10:0020202:294.

5.5. **Включить** помещение с кадастровым номером 51:14:0030302:3890, расположенное по адресу: Мурманская область, г. Апатиты, ул. Ленина, д. 5.

5.6. **Включить** помещения, расположенные в здании с кадастровым номером 51:14:0030606:116 по адресу: Мурманская область, г. Апатиты, ул. Гайдара, д. 5:

- кадастровый номер 51:14:0030606:2056,

- кадастровый номер 51:14:0030606:2057,

- кадастровый номер 51:14:0030606:2067,

в Перечень объектов недвижимого имущества, расположенных на территории Мурманской области, в отношении которых в 2019 году налоговая база определяется как кадастровая стоимость.

5.7. По объекту недвижимости с кадастровым номером 51:16:0040109:1426, расположенному по адресу: Мурманская область, г. Кировск, ул. Олимпийская, д. 63:

- отложить принятие решения до получения разъяснений от Управления Росреестра по Мурманской области на обращение Управления Федеральной налоговой службы по Мурманской области;

- Управлению Федеральной налоговой службы по Мурманской области после получения разъяснений от Управления Росреестра по Мурманской области направить информацию в Министерство имущественных отношений Мурманской области.

Голосовали: «за» - 9 человек (единогласно), «против» - 0 человек, «воздержались» - 0 человек.

Разместить настоящий протокол на официальном сайте Министерства имущественных отношений в сети Интернет в семидневный срок со дня принятия решения Комиссии.


Поручить ГОБУ «Имущественная казна Мурманской области» информировать органы местного самоуправления, на территории которых расположены объекты, о необходимости размещения настоящего протокола на официальных сайтах соответствующих муниципальных образований Мурманской области в семидневный срок со дня принятия решения Комиссии.

Приложения:

1. Список обследованных объектов в соответствии с утвержденным Планом обследования на октябрь-ноябрь 2018 года объектов недвижимости в целях определения вида фактического использования зданий (строений, сооружений) и нежилых помещений, расположенных на территории Мурманской области, в отношении которых налоговая база определяется исходя из кадастровой стоимости.


2. Список обследованных объектов в соответствии с утвержденным Планом обследования на октябрь 2018 года объектов недвижимости в целях определения вида фактического использования зданий (строений, сооружений) и нежилых помещений на территории Мурманской области, в отношении которых налоговая база определяется исходя из кадастровой стоимости по заявлению ООО «Металл» о проведении обследования, поступившему в Комиссию в 2018 году.

Председатель комиссии:




О.А. Мазунов


Члены комиссии:



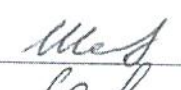
М.Н. Клыкова



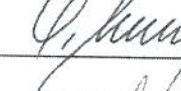
Н.В. Толстых




О.Н. Онуфриенко




Т.Н. Шемякина



О.В. Магера



Л.И. Горбунова



И.С. Стародубцева



А.А. Ягодкина

Список обремененных объектов в соответствии с утвержденным Планом обследования на октябрь-ноябрь 2018 года объектов недвижимости и земель определенных вида фактического использования в здании (строении, сооружении) и землях помещений, расположенных на территории Мурманской области, в отношении которых палаточная база определяется исходя из кадастровой стоимости.

№ п/п	Кадастровый номер	Наименование	Площадь, кв.м.	Тип объекта	Назначение	Район	Город	Улица	Дом (владение)	Корпус (строение)	Решение о включении / не включении	0
1	51:14:0030202:191	Нежилое	1 056,2	Здание	Нежилое	Апатиты	Апатиты г	Ферсмана ул.	26а		Соответствует	Включить
2	51:14:0020202:96	Административно-бытовой корпус	1 190,4	Здание	Нежилое	Апатиты	Апатиты г	Октябрьская ул	14		Не соответствует	Не включать
3	51:14:0030901:187	Здание	920	Здание	Нежилое	Апатиты	Апатиты г	Пригородная ул	12		Соответствует	Включить
4	51:14:0020503:34	Здание ремонтно-строительного управления	615,1	Здание	Нежилое	Апатиты	Апатиты г	Кирова ул	7		Соответствует	Включить
5	51:14:0020202:155	Холодный склад со стаянкой для бытового автомобиля	638	Здание	Нежилое	Апатиты	Апатиты г	Октябрьская ул	14а		Не соответствует	Не включать
6	51:14:0020302:89	Баня	1 541,9	Здание	Нежилое	Апатиты	Апатиты г	Энергетическая ул	29		Не соответствует	Не включать
7	51:14:0030401:293	Здание ЛБК	536,7	Здание	Нежилое	Апатиты	Апатиты г	Первомайская ул	6		Соответствует	Включить
8	51:14:0030704:172	Реконструкция магазина под Торговый центр	645,6	Здание	Нежилое	Апатиты	Апатиты г	Победы ул	5		Соответствует	Включить
9	51:14:0020501:51	Промышленное здание	661,2	Здание	Нежилое	Апатиты	Апатиты г	Жемчужная ул	9а		Соответствует	Включить
10	51:14:0030601:2681	Помещение	886,2	Помещение	Нежилое	Апатиты	Апатиты г	Ферсмана ул	47		Соответствует	Включить
11	51:14:0030601:2680	Помещение	584,7	Помещение	Нежилое	Апатиты	Апатиты г	Ферсмана ул.	47		Соответствует	Включить
12	51:14:0030302:3908	Помещение	580,1	Помещение	Нежилое	Апатиты	Апатиты г	Космонавтов ул	5		Соответствует	Включить
13	51:14:0030101:204	Производственный корпус №1	1 111,1	Здание	Нежилое	Апатиты	Апатиты г	Козлова ул	6а		Не соответствует	Не включать
14	51:18:0040118:1231	Нежилое помещение	557,2	Помещение	Нежилое	Кандалакша	Кандалакша г	Данилова ул	23		Соответствует	Включить
15	51:18:0040122:62	Холодильник на 500т	2 575,6	Здание	Нежилое	Кандалакша	Кандалакша г	Беломорская ул	35		Не соответствует	Не включать
16	51:18:0040127:71	Склад	696,4	Здание	Нежилое	Кандалакша	Кандалакша г	Беломорская ул	20		Не соответствует	Не включать
17	51:18:0030120:641	Помещение	652,3	Помещение	Нежилое	Кандалакша	Кандалакша г	Кандалакша ул	39		Соответствует	Включить
18	51:16:0080000:5173	Нежилое помещение	673,4	Помещение	Нежилое	Кировск	Кировск г	Анатоговое ш	7	2	Не соответствует	Не включать
19	51:16:0040101:164	Помещение	762,2	Помещение	Нежилое	Кировск	Кировск г	Лабораторная ул	13	3	Не соответствует	Не включать
20	51:16:0040101:166	Помещение	8 087,8	Помещение	Нежилое	Кировск	Кировск г	Лабораторная ул	13	2	Не соответствует	Не включать
21	51:16:0040120:2075	Помещения управления АПЦ	1 665,9	Помещение	Нежилое	Кировск	Кировск г	Юбилейная ул	2		Соответствует	Включить
22	51:16:0040133:113	Административно-бытовое здание	1 128,5	Здание	Нежилое	Кировск	Кировск г	Дзержинского ул	19		Не соответствует	Не включать
23	51:01:0109002:60	Здание бытовых услуг, предприятия розничной торговли	620,6	Здание	Нежилое	Кольский	Кола г	Советский пр-кт	26		Соответствует	Включить
24	51:01:0102001:82	Материальный склад (ангар)	861,4	Здание	Нежилое	Кольский	Кола г	Северная ул	16а		Не соответствует	Не включать
25	51:10:0010301:25	Склад для хранения материалов	503,5	Здание	Нежилое	Мончегорск	Мончегорск г	10-й Гвардейской дивизии ул	5а		Не соответствует	Не включать
26	51:10:0020803:4266	Нежилое помещение	525,6	Помещение	Нежилое	Мончегорск	Мончегорск г	Бредова ул	30		Соответствует	Включить
27	51:10:0020202:284	Нежилое здание	797,5	Здание	Нежилое	Мончегорск	Мончегорск г	Климентьева наб	29		Не соответствует	Не включать
28	51:10:0020702:270	Многофункциональный торговый комплекс	2 831,7	Здание	Нежилое	Мончегорск	Мончегорск г	Леша пр-кт	8г		Соответствует	Включить
29	51:10:0020601:89	Административно-бытовой корпус	1 851,9	Здание	Нежилое	Мончегорск	Мончегорск г	Комсомольская ул	1		Не соответствует	Не включать
30	51:10:0020801:537	Помещение	695,7	Помещение	Нежилое	Мончегорск	Мончегорск г	Металлургов пр-кт	39		Соответствует	Включить
31	51:20:0001008:4906	Нежилое помещение	658,8	Помещение	Нежилое	Мурманск	Мурманск г	Зон Космодемьянской ул.	6		Соответствует	Включить
32	51:20:0002125:2622	Помещение (для пельменей) под кафе, магазин, производственные помещения.	723	Помещение	Нежилое	Мурманск	Мурманск г	Полярные Зори ул	21	1	Соответствует	Включить
33	51:20:0002070:176	Здание пельменейной гостиницы (отель "Балала")	810	Здание	Нежилое	Мурманск	Мурманск г	Роготерская ул	14		Соответствует	Включить
34	51:20:0002081:526	Часть здания – нежилое помещение	556,4	Помещение	Нежилое	Мурманск	Мурманск г	Дзержинского ул	8		Соответствует	Включить
35	51:20:0002081:525	Помещение	633,1	Помещение	Нежилое	Мурманск	Мурманск г	Дзержинского ул	6		Соответствует	Включить
36	51:20:0002403:63	Техноторговый центр Орбита	500,2	Здание	Нежилое	Мурманск	Мурманск г	Макалова ул	50		Соответствует	Включить

37	51:20:0002086:305	Нежилое здание	580,4	Здание	Нежилое	Мурманск	Мурманск г	Киповича ул	31а	Соответствует	Включить
38	51:20:0001008:122	Здание	953,3	Здание	Нежилое	Мурманск	Мурманск г	Зон Космодемьянской ул	23а	Соответствует	Включить
39	51:20:0001008:1840	Мастерская	364,5	Помещение	Нежилое	Мурманск	Мурманск г	Зон Космодемьянской ул	23а	Соответствует	Включить
40	51:20:0001008:1841	Мастерская	21,5	Помещение	Нежилое	Мурманск	Мурманск г	Зон Космодемьянской ул	23а	Соответствует	Включить
41	51:20:0001008:1842	Мастерская	227,6	Помещение	Нежилое	Мурманск	Мурманск г	Зон Космодемьянской ул	23а	Соответствует	Включить
42	51:20:0001008:1843	Мастерская	35,3	Помещение	Нежилое	Мурманск	Мурманск г	Зон Космодемьянской ул	23а	Соответствует	Включить
43	51:20:0001008:1844	Мастерская	93,5	Помещение	Нежилое	Мурманск	Мурманск г	Зон Космодемьянской ул	23а	Соответствует	Включить
44	51:20:0001008:1845	Лаборатория	17,5	Помещение	Нежилое	Мурманск	Мурманск г	Зон Космодемьянской ул	23а	Соответствует	Включить
45	51:20:0001008:1846	Мастерская	93,5	Помещение	Нежилое	Мурманск	Мурманск г	Зон Космодемьянской ул	23а	Соответствует	Включить
46	51:20:0001008:1847	Склад	277,8	Помещение	Нежилое	Мурманск	Мурманск г	Зон Космодемьянской ул	23а	Соответствует	Включить
47	51:20:0001301:119	Предприятие розничной торговли, гостиница для животных, ветеринарный пункт и зверинец	1 446,5	Здание	Нежилое	Мурманск	Мурманск г	Баумана ул	15	Соответствует	Включить
48	51:20:0001301:1338	Подсобное помещение	187,1	Помещение	Нежилое	Мурманск	Мурманск г	Баумана ул	15	Соответствует	Включить
49	51:20:0001301:1337	Вежамера	59,8	Помещение	Нежилое	Мурманск	Мурманск г	Баумана ул	15	Соответствует	Включить
50	51:20:0001301:1336	Подсобное помещение	656,4	Помещение	Нежилое	Мурманск	Мурманск г	Баумана ул	15	Соответствует	Включить
51	51:20:0001301:1335	Помещение	633,8	Помещение	Нежилое	Мурманск	Мурманск г	Баумана ул	15	Соответствует	Включить
52	51:20:0001301:1333	Подсобное помещение	63,6	Помещение	Нежилое	Мурманск	Мурманск г	Баумана ул	15	Соответствует	Включить
53	51:20:0001018:36	Торгово-обслуживающий	1 687,9	Здание	Нежилое	Мурманск	Мурманск г	Кольский пр-кт	130	Соответствует	Включить
54	51:20:0001018:112	Нежилое	55,9	Помещение	Нежилое	Мурманск	Мурманск г	Кольский пр-кт	130	Соответствует	Включить
55	51:20:0001018:111	Нежилое	242,9	Помещение	Нежилое	Мурманск	Мурманск г	Кольский пр-кт	130	Соответствует	Включить
56	51:20:0001018:109	Нежилое	150,2	Помещение	Нежилое	Мурманск	Мурманск г	Кольский пр-кт	130	Соответствует	Включить
57	51:20:0001018:108	Нежилое	74,7	Помещение	Нежилое	Мурманск	Мурманск г	Кольский пр-кт	130	Соответствует	Включить
58	51:20:0001018:107	Нежилое	159,2	Помещение	Нежилое	Мурманск	Мурманск г	Кольский пр-кт	130	Соответствует	Включить
59	51:20:0001018:106	Нежилое	120,1	Помещение	Нежилое	Мурманск	Мурманск г	Кольский пр-кт	130	Соответствует	Включить
60	51:20:0001018:105	Нежилое	525,2	Помещение	Нежилое	Мурманск	Мурманск г	Кольский пр-кт	130	Соответствует	Включить
61	51:20:0002128:383	Помещение	4 430,3	Помещение	Нежилое	Мурманск	Мурманск г	Ленина пр-кт	12	Соответствует	Включить
62	51:20:0001301:115	Склад-магазин	888,4	Здание	Нежилое	Мурманск	Мурманск г	Боркова ул	23	Соответствует	Включить
63	51:20:0003177:128	Нежилое помещение	542	Помещение	Нежилое	Мурманск	Мурманск г	Свердлова ул	8	Соответствует	Включить
64	51:20:0003205:73	Здание банн	897	Здание	Нежилое	Мурманск	Мурманск г	Сафонова ул	15	Не соответствует	Не включать
65	51:20:0001155:116	Административно-производственный корпус	3 105,4	Здание	Нежилое	Мурманск	Мурманск г	Подгорная ул	92	Соответствует	Включить
66	51:20:0003177:136	Часть здания склада	1 654,9	Помещение	Нежилое	Мурманск	Мурманск г	Свердлова ул	96	Соответствует	Включить
67	51:20:0002125:2234	Помещение	655,1	Помещение	Нежилое	Мурманск	Мурманск г	Ленина пр-кт	26	Соответствует	Включить
68	51:20:0001144:189	Административное	752	Здание	Нежилое	Мурманск	Мурманск г	Подгорная ул	69	Соответствует	Включить
69	51:20:0002070:7631	Предприятие розничной торговли	509,5	Здание	Нежилое	Мурманск	Мурманск г	Грудных Ретерова ул	10	Соответствует	Включить
70	51:20:0001144:194	Предприятие общепитового питания	1 313,1	Здание	Нежилое	Мурманск	Мурманск г	Полевая ул	13	Соответствует	Включить
71	51:20:0001309:2749	Оздоровительный комплекс с предприятием общественного питания	708,2	Здание	Нежилое	Мурманск	Мурманск г	Героев Рыбачьего ул	3а	Соответствует	Включить
72	51:20:0001007:3673	Данные отсутствуют	1 530,3	Помещение	Нежилое	Мурманск	Мурманск г	Кольский пр-кт	110а	Соответствует	Включить
73	51:20:0003183:118	Торгово-выставочный комплекс с предприятием АБК	808,9	Здание	Нежилое	Мурманск	Мурманск г	Домостроительная ул	14	Соответствует	Включить
74	51:20:0003186:1028	Здание	681,7	Здание	Нежилое	Мурманск	Мурманск г	Домостроительная ул	14	Не соответствует	Не включать
75	51:20:0003186:602	Здание пеха с пристроенным АБК, пристройка-склад-пансе, склад	1 332,1	Здание	Нежилое	Мурманск	Мурманск г	Домостроительная ул	14	Не соответствует	Не включать
76	51:20:0003186:1027	Здание	1 125,4	Здание	Нежилое	Мурманск	Мурманск г	Домостроительная ул	14	Не соответствует	Не включать
77	51:20:0003186:244	Здание склада № 14	1 136,8	Здание	Нежилое	Мурманск	Мурманск г	Домостроительная ул	14	Не соответствует	Не включать
78	51:20:0001007:3672	Данные отсутствуют	2 629,4	Помещение	Нежилое	Мурманск	Мурманск г	Кольский пр-кт	110а	Соответствует	Включить
79	51:01:0207007:21	Здание энергосбыта	1 207,7	Здание	Нежилое	Кольский	Мурманск шт	Поляя ул	7	Соответствует	Включить

80	51:01:0207007:39	Помещение	74,8	Помещение	Нежилое	Кольский	Мурманск пгт	Новая ул	7	Соответствует	Включить
81	51:01:0207007:40	Помещение	376,9	Помещение	Нежилое	Кольский	Мурманск пгт	Новая ул	7	Соответствует	Включить
82	51:01:0207007:41	Помещение	373,6	Помещение	Нежилое	Кольский	Мурманск пгт	Новая ул	7	Соответствует	Включить
83	51:01:0207007:42	Помещение	382,4	Помещение	Нежилое	Кольский	Мурманск пгт	Новая ул	7	Соответствует	Включить
84	51:01:0207007:289	Здание производственной базы с пристройкой	505,7	Здание	Нежилое	Кольский	Мурманск пгт	Новая ул	3	Не соответствует	Не включать
85	51:28:0000000:2795	Помещение	3 073,1	Помещение	Нежилое	Полярные Зори	Полярные Зори г	Строителей ул	8в	Соответствует	Включить
86	51:28:0060002:867	Торговый комплекс	1 259,8	Здание	Нежилое	Полярные Зори	Полярные Зори г	Строителей ул	13	Соответствует	Включить
87	51:28:0060002:868	Данные отсутствуют	102,2	Помещение	Нежилое	Полярные Зори	Полярные Зори г	Строителей ул	13	Соответствует	Включить
88	51:28:0060002:869	Данные отсутствуют	94,3	Помещение	Нежилое	Полярные Зори	Полярные Зори г	Строителей ул	13	Соответствует	Включить
89	51:28:0060002:870	Данные отсутствуют	1 063,3	Помещение	Нежилое	Полярные Зори	Полярные Зори г	Строителей ул	13	Соответствует	Включить
90	51:28:0030001:2454	Объект не гостиничного типа на 42 места	753,2	Помещение	Нежилое	Полярные Зори	Полярные Зори г	Ломоносова ул	4	Не соответствует	Не включать
91	51:28:0040001:31	База	720,4	Здание	Нежилое	Полярные Зори	Полярные Зори г	Ломоносова ул	2а	Соответствует	Включить
92	51:02:0020501:173	Административное	643,2	Здание	Нежилое	Ломоносовский	Ремда пгт	Победы ул	21	Соответствует	Включить
93	51:02:0020402:478	Помещение	506,2	Помещение	Нежилое	Ломоносовский	Ремда пгт	Победы ул	31	Соответствует	Включить

Список обремененных объектов в соответствии с утвержденным Планом обследования объектов недвижимости на октябрь 2018 года объектов недвижимости в целях определения вида фактического использования зданий (строений, сооружений) и жилых помещений расположенных на территории Мурманской области, в отношении которых налоговая база определяется исходя из кадастровой стоимости по заявлению ООО «Металл», поступившему в Комиссию в 2018 году.

№ п/п	Кадастровый номер	Наименование	Площадь, кв.м.	Тип объекта	Назначение	Район	Город	Улица	Дом (владение)	Корпус (строение)	Решение комиссии о соответствии / не соответствии	Решение о включении / не включении в перечень
1	51:20:0003183:117	Здание склада	1 418,60	Здание	Нежилое	Мурманск	Мурманск г	Домостроительная ул	14		Не соответствует	Исключить