

Утверждена
постановлением администрации
города Мурманска
от 28.10.2019 № 3555

Карта-схема прилегающей территории

1. Местоположение прилегающей территории (адресные ориентиры):
город Мурманск, Ленинский административный округ, улица Ивана Сивко,
дом 6.
2. Кадастровый номер объекта (при наличии), по отношению к которому
устанавливается прилегающая территория: 51:20:0003208:21.
3. Площадь прилегающей территории: 91 кв.м.

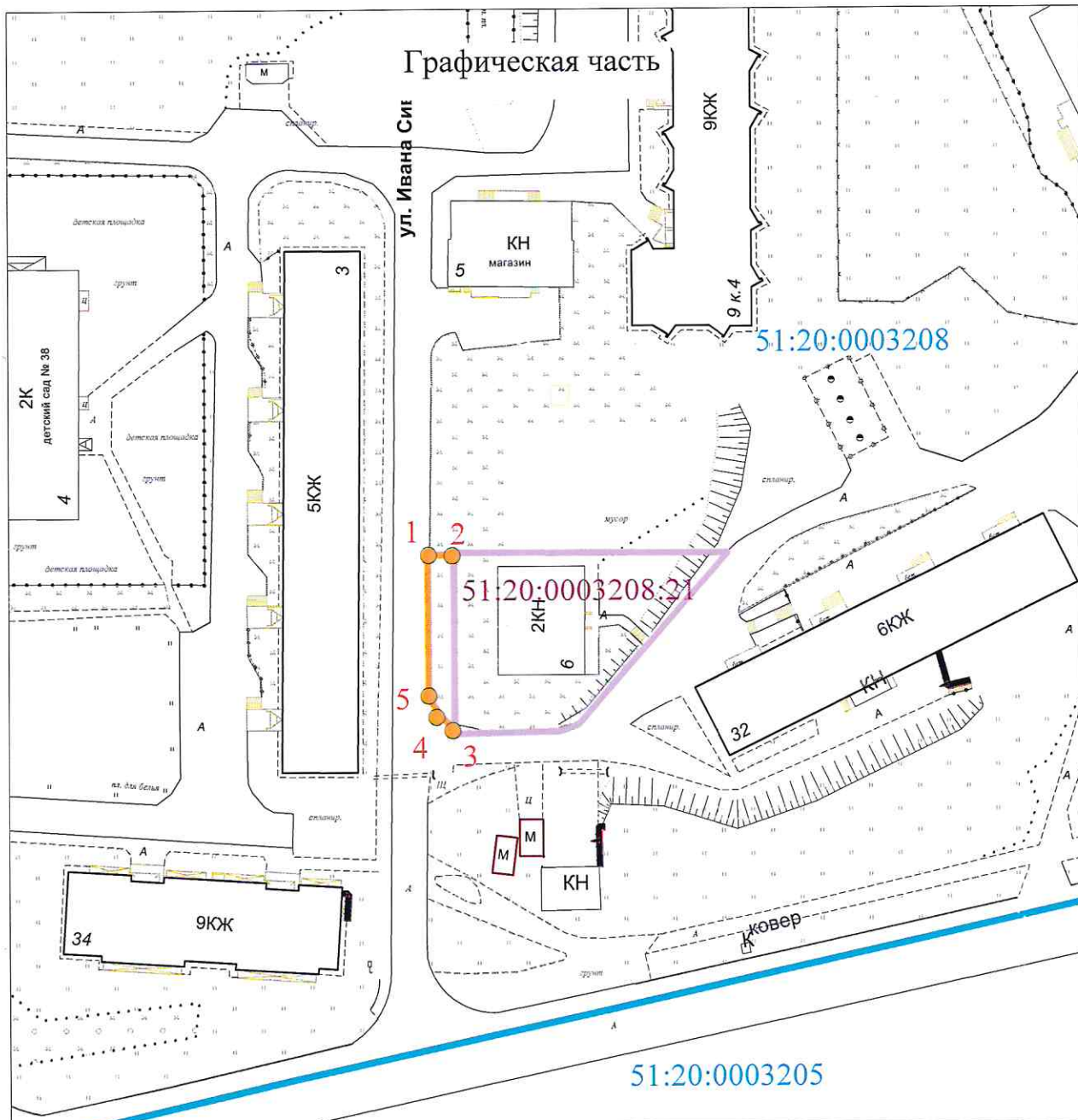
Комитет градостроительства
и территориального развития
администрации города Мурманска
(исполнитель)

М.П.







(подпись)

А.В. Крутелева
(расшифровка подписи)



Условные обозначения

Граница прилегающей территории	
Граница участка по отношению к которому устанавливается прилегающая территория	
Граница кадастрового квартала	
Поворотная точка границ прилегающей территории	1 
Кадастровый номер земельного участка по отношению к которому устанавливается прилегающая территория	51:20:0003208:21
Кадастровый квартал	51:20:0003208

Масштаб 1:1000



Комитет градостроительства и территориального развития администрации города Мурманска
М.П.

А.В. Круглева