

Приложение
к постановлению администрации
города Мурманска
от 15.05.2015 № 1264

Правила установки указателей наименований элементов улично-
дорожной сети и номеров объектов адресации (адресных указателей) на
территории города Мурманска

1. Общие положения

1.1. Правила установки указателей наименований элементов улично-дорожной сети и номеров объектов адресации (адресных указателей) на территории города Мурманска (далее – Правила) определяют требования к размещению, установке и содержанию, внешнему виду и изготовлению адресных указателей.

1.2. Понятия, используемые в настоящих Правилах, означают следующее:

- элемент улично-дорожной сети – улица, проспект, переулок, проезд, набережная, площадь, бульвар, тупик, съезд, шоссе, аллея и иное;
- объект адресации – объекты капитального строительства, в том числе многоквартирные дома, здания, сооружения, индивидуальные жилые дома;
- наименование элемента улично-дорожной сети – имя собственное элемента.

2. Требования к размещению, установке и содержанию
адресных указателей

2.1. Адресные указатели должны быть размещены и установлены согласно следующим требованиям:

- на главных фасадах объектов адресации, на расстоянии не более 1 м от угла, на высоте от 2,5 до 3,5 м от уровня земли;
- на участке фасада объекта адресации, свободном от выступающих архитектурных деталей;
- с соблюдением существующих вертикальных и горизонтальных осей, архитектурным членением фасада объекта адресации;
- с соблюдением единой горизонтальной отметки размещения адресного указателя на фасадах одного объекта адресации и соседних объектов адресации;
- верхняя грань адресного указателя устанавливается в единой горизонтальной оси с верхней гранью окна первого этажа при установке на многоквартирном доме, при отсутствии свободного углового пространства допустима установка адресных указателей над окнами первого этажа;
- установка осуществляется с левой стороны главного фасада объекта адресации, имеющего четные номера, с правой стороны главного фасада – на имеющем нечетные номера;

- на объектах адресации, расположенных на элементах улично-дорожной сети с односторонним движением транспорта – на стороне фасада, ближней по направлению движения транспорта;

- на фасадах объектов адресации, со стороны дворовых территорий – со стороны внутриквартального проезда транспортных средств;

- при длине фасада объекта адресации более 100 м – на его двух противоположных сторонах;

- на глухих ограждениях – справа от главного входа, въезда (высота установки адресных указателей регламентируется высотой ограждения, верхняя граница адресного указателя должна быть ниже границы ограждения не более 0,1м);

- на ограждениях индивидуальных жилых домов справа от главного входа, въезда (высота установки адресных указателей регламентируется высотой ограждения, верхняя граница адресного указателя должна быть ниже границы ограждения не более 0,1м);

- допускается размещение адресных указателей с внутренней подсветкой в виде единого светового модуля.

2.2. Не допускается:

- размещение рядом с адресными указателями конструкций и объектов, затрудняющих восприятие адресных указателей;

- размещение адресных указателей, не соответствующих внешнему виду, установленному настоящими Правилами;

- размещение адресных указателей в местах, затрудняющих их восприятие, на элементах декора, карнизах, воротах;

- произвольное перемещение адресных указателей с установленного места.

2.3. Адресные указатели приобретаются и устанавливаются:

- на объектах адресации, учитываемых в составе муниципальной казны, – за счет средств бюджета муниципального образования город Мурманск;

- на многоквартирных домах – за счет средств бюджета муниципального образования город Мурманск;

- на зданиях и сооружениях, принадлежащих юридическим и физическим лицам, – за счет средств указанных лиц;

- на индивидуальных жилых домах – за счет средств владельцев указанных домов.

2.4. Адресные указатели должны содержаться в чистоте и исправном состоянии:

- на объектах адресации, учитываемых в составе муниципальной казны, – за счет средств бюджета муниципального образования город Мурманск;

- на многоквартирных домах – за счет средств собственников помещений многоквартирного дома;

- на зданиях, принадлежащих юридическим и физическим лицам, – за счет средств указанных лиц;

- на индивидуальных жилых домах – за счет средств владельцев указанных домов.

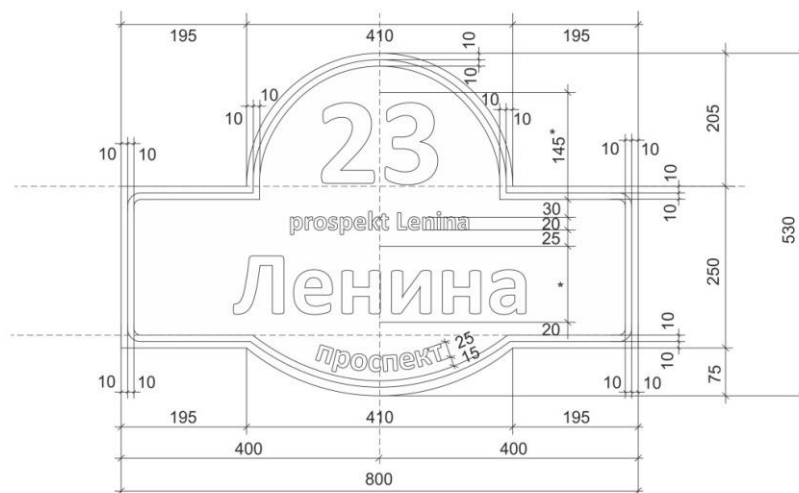
3. Внешний вид адресных указателей на территории города Мурманска

3.1. Тип адресного указателя № 1 предназначен для размещения на объектах адресации, расположенных в общественно-деловом центре исторической части города Мурманска (кроме сооружений инженерной инфраструктуры). Номер объекта адресации пишется в верхнем полукруге указателя. Нижняя линия написания номера совпадает с линией диаметра полукруга. Поле для написания наименования и вида элемента улично-дорожной сети располагается по центру указателя. Наименование элемента улично-дорожной сети выравнивается по центральной вертикальной оси. Транслитерация наименования и вида элемента улично-дорожной сети располагается над написанием имени собственного указанного элемента.

Внешний вид адресного указателя



Габаритные размеры адресного указателя (мм)

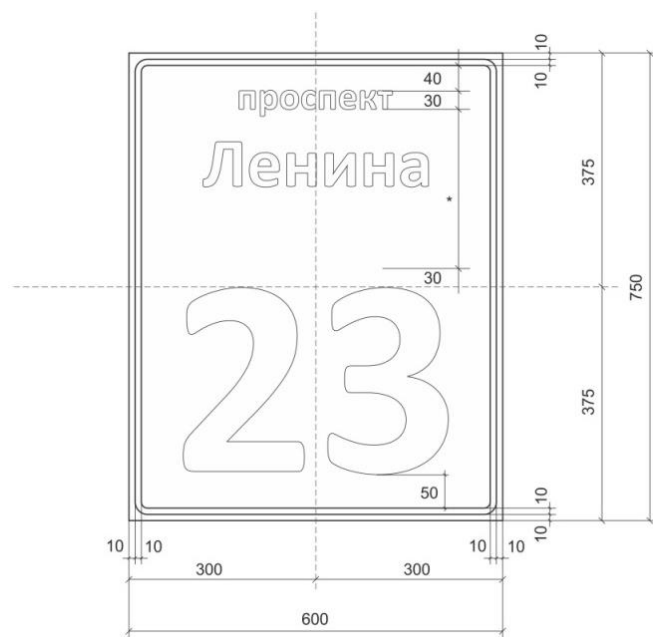


3.2. Тип адресного указателя № 2 предназначен для размещения на объектах адресации, расположенных вне зоны общественно-делового центра исторической части города Мурманска. Номер объекта адресации пишется в нижней части указателя, выравнивается по центральной вертикальной оси. Поле для написания наименования и вида элемента улично-дорожной сети располагается в центральной части верхней половины указателя. Наименование элемента улично-дорожной сети выравнивается по центральной вертикальной оси.

Внешний вид адресного указателя



Габаритные размеры адресного указателя (мм)

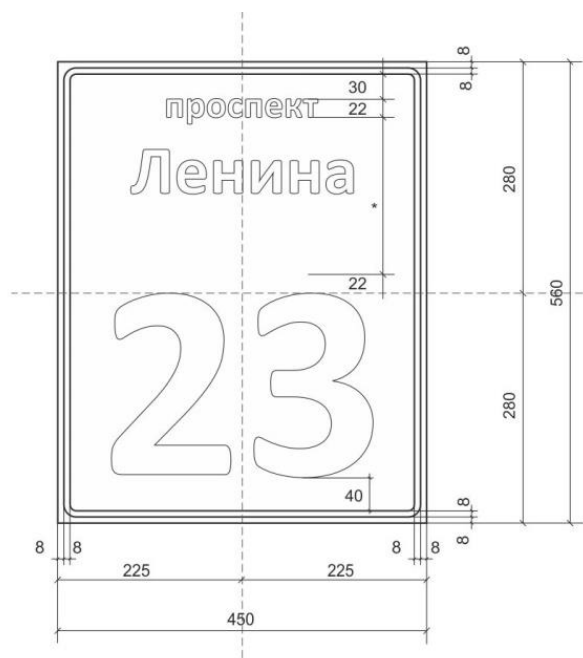


3.3. Тип адресного указателя № 2 в уменьшенных габаритах предназначен для размещения на индивидуальных жилых домах и сооружениях инженерной инфраструктуры. Номер дома, сооружения пишется в нижней половине указателя, выравнивается по центральной вертикальной оси. Поле для написания наименования элемента улично-дорожной сети, располагается в центральной части верхней половины указателя. Наименование элемента улично-дорожной сети выравнивается по центральной вертикальной оси.

Внешний вид адресного указателя



Габаритные размеры адресного указателя (мм)



4. Требования к изготовлению адресных указателей

Материал: композитный материал (композитные панели, состоящие из внутреннего слоя полиэтилена и двух алюминиевых листов, Dibond™ или аналоги) толщина 3-5 мм.

Размеры:

- 800 мм x 530 мм – для адресных указателей типа № 1.
- 600 мм x 750 мм – для адресных указателей типа № 2.
- 450 мм x 560 мм – для адресных указателей типа № 2 в уменьшенных габаритах.

Цвет фона: мягкая светоотражающая литая ПВХ-пленка, ORALITE 5600, синего цвета (максимально приближенного к цвету PANTONE 294C).

Цвет букв: мягкая полихлорвиниловая пленка, ORALITE 641, белого цвета (максимально приближенного к цвету PANTONE Trans White).

Цвет оформления адресного указателя: кант толщиной 10 мм, выполнен из белой виниловой пленки. Углы окантовки выгнуты, радиус 15 мм. Расстояние между краем адресного указателя и гранью окантовки составляет 10 мм.

Шрифт написания: Calibri.

Размер шрифта для написания вида элемента улично-дорожной сети составляет 180 pt.

Размер шрифта для написания транслитерации имени собственного, транслитерации вида элемента улично-дорожной сети составляет 160 pt.

Для написания собственных имен элементов улично-дорожной сети размер шрифта не устанавливается. Размер шрифта формируется исходя из количества символов в имени собственном наименования элемента улично-дорожной сети, размер шрифта может меняться от минимального размера в 150 pt до максимального в 400 pt.

Для написания номеров имен элементов улично-дорожной сети размер шрифта не устанавливается. Размер шрифта формируется исходя из количества цифр и символов, размер шрифта может меняться от минимального написания в 600 pt до максимального в 1300 pt.

5. Расположение типов адресных указателей на территории города Мурманска

На объектах адресации, главные фасады которых выходят на: пр. Ленина (дома с №№ 41 по 102), ул. Воровского, ул. Дзержинского, ул. Пушкинскую, ул. Капитана Егорова, ул. Коминтерна, ул. Профсоюзов, ул. Комсомольскую, ул. Ленинградскую, ул. Академика Книповича от пересечения с проспектом Ленина до пересечения с ул. Шмидта, ул. Шмидта от пересечения с ул. Академика Книповича, через ул. Коминтерна до ул. Челюскинцев, ул. Челюскинцев до пересечения с ул. Карла Либкнехта, ул. Карла Либкнехта от пересечения с ул. Челюскинцев до пересечения с пр. Ленина, ул. Карла Маркса от ул. Челюскинцев до пересечения с ул. Софьи Перовской, ул. Софьи

Перовской от пересечения с ул. Карла Маркса до ул. Комсомольской, ул. Самойловой, пер. Пионерский, ул. Октябрьскую от пересечения с пр. Ленина до пересечения с ул. Челюскинцев, устанавливаются указатели типа № 1.

На других объектах адресации устанавливаются адресные указатели типа № 2.
