



АДМИНИСТРАЦИЯ  
ГОРОДА МУРМАНСКА

**КОМИТЕТ  
ИМУЩЕСТВЕННЫХ ОТНОШЕНИЙ  
ГОРОДА МУРМАНСКА**

ул. Комсомольская, д.10, г. Мурманск, 183038  
тел.: (8152) 42-83-43 факс: (8152) 45-09-63  
e-mail: kio@citymurmansk.ru

28.10.2020 № 15-05/120022  
на № 05-18-02/13993 от 22.10.2020


*О предоставлении информации*

Заместителю директора  
по общим вопросам  
Мурманского муниципального  
казенного учреждения  
«Управление капитального  
строительства»

**А.Ю. Ильиной**

ул. Спортивная, дом 14  
город Мурманск, 183010

**Уважаемая Анжела Юрьевна!**



Во исполнение распоряжения администрации города Мурманска от 20.03.2019 № 15-р «Об уполномоченных органах по осуществлению прав и обязанностей концедента по концессионному соглашению» (в редакции распоряжений от 27.03.2019 № 19-р, 23.04.2019 № 24-р) направляем материалы по результатам осуществления контрольного мероприятия «Целевое использование земельного участка, предоставленного концессионеру по соглашению от 25.02.2019», при этом сообщаем.

На момент обследования 27.10.2020 земельного участка с кадастровым номером 51:20:0001009:7 установлено, что в границах земельного участка расположена строительная площадка, территория которой ограждена мобильным забором.

На огражденной территории ведутся строительно-монтажные работы по возведению объекта «Крытый каток с искусственным льдом МАУ ГСЦ «Авангард», расположенного по адресу: г. Мурманск, ул. Капитана Орликовой, 9 микрорайон.

На момент обследования завершены работы по устройству фундамента, возведен каркас из металлических конструкций и установлены сэндвич-панели наружных стен, выполнены кровельные работы, ведутся работы по устройству пола и междуэтажных перекрытий, выполняется внутренняя планировка помещений. Также ведутся работы по прокладке объектов, предназначенных для обеспечения электро-, тепло-, водоснабжения, водоотведения связи и т.д.

На земельном участке возведена трансформаторная подстанция, выполняются работы по устройству открытой стоянки автотранспорта, планировке прилегающей к объекту территории.

Для обеспечения потребностей стройплощадки на участке установлены временные сооружения контейнерного типа, используемые под пост охраны, бытовки, биотуалет.

На основании изложенного полагаем, что земельный участок с кадастровым номером 51:20:0001009:7 используется в соответствии с его целевым назначением.

Приложение: иллюстрированная фототаблица на 5л. в 1 экз.

**Председатель комитета**



**А.А. Стародуб**


**Иллюстрированная фототаблица**  
к акту обследования земельного участка с кадастровым номером  
**51:20:0001009:7**

**- общий вид строительной площадки с улицы Полярный круг**






- общий вид внутреннего устройства объекта






- общий вид объекта







- общий вид объекта, работы по планировке территории



- общий вид строительной площадки





- общий вид ТП



