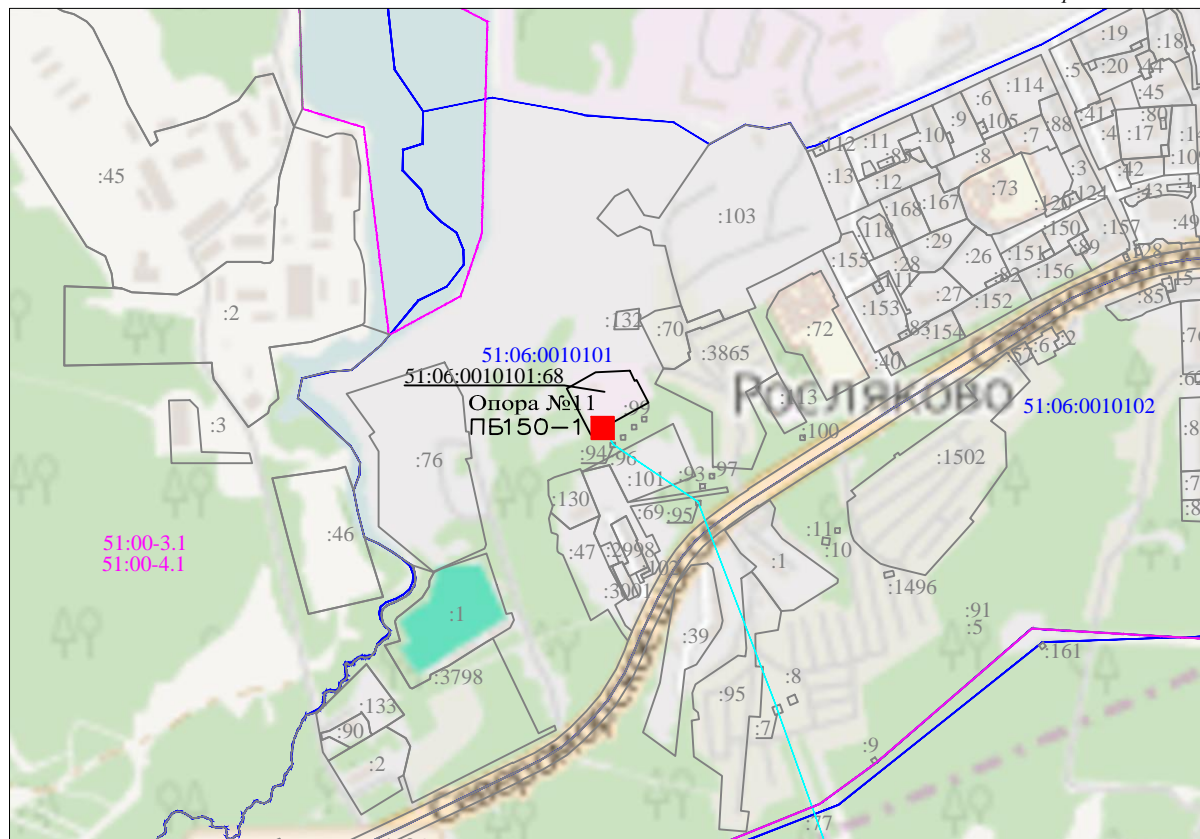


# Схема расположения границ публичного сервитута

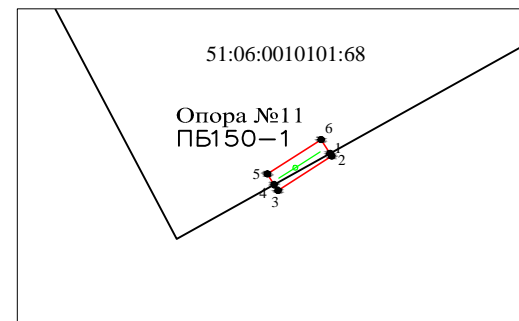
Кадастровые номера земельных участков, в отношении которых испрашивается публичный сервитут 51:06:0010101:68, земли кадастрового квартала 51:06:0010101

Площадь испрашиваемого публичного сервитута 23 кв.м

Система координат МСК-51



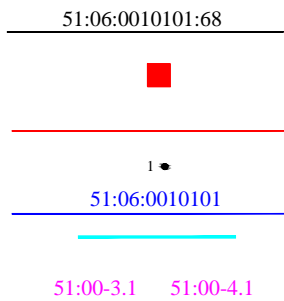
Масштаб 1:10000



Масштаб 1:1000

Обозначение характерных точек границ	X, м	Y, м
Площадь на участке 51:06:0010101:68 - 17 кв. м; площадь на территории кадастрового квартала 51:06:0010101 - 6 кв. м		
1	652324,82	1447011,89
2	652324,46	1447012,12
3	652319,82	1447004,87
4	652320,62	1447004,36
5	652322,06	1447003,44
6	652326,69	1447010,69
1	652324,82	1447011,89

## Условные обозначения:



- границы и кадастровый номер земельного участка, в отношении которого испрашивается публичный сервитут;
- обозначение публичного сервитута, размеры которого не могут быть переданы в масштабе графической части;
- проектные границы публичного сервитута;
- обозначение характерных точек проектных границ публичного сервитута;
- обозначение кадастрового квартала;
- обозначение оси высоковольтной линии электропередачи (проектное местоположение инженерного сооружения);
- обозначение границы муниципального образования город Мурманск/ населенного пункта город Мурманск согласно сведениям ЕГРН.