

Утверждена
постановлением администрации
города Мурманска
от 11.11.2019 № 3724

Карта-схема прилегающей территории

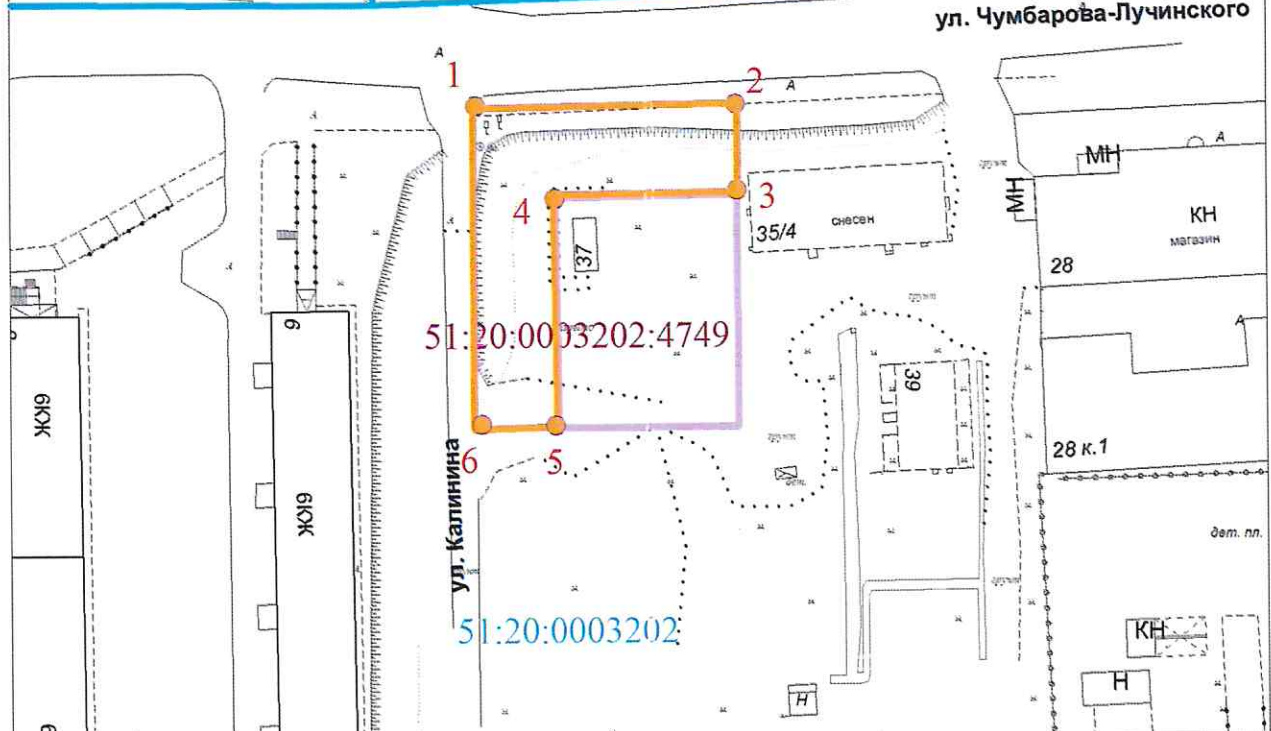
1. Местоположение прилегающей территории (адресные ориентиры): город Мурманск, Ленинский административный округ, улица Калинина, в районе дома 6 по улице Чумбарова-Лучинского.
2. Кадастровый номер объекта (при наличии), по отношению к которому устанавливается прилегающая территория: 51:20:000302:4749.
3. Площадь прилегающей территории: 730 кв.м.

Комитет градостроительства
и территориального развития
администрации города Мурманска
(исполнитель)







(подпись)

С.Г. Лупанский
(расшифровка подписи)



Условные обозначения

Граница прилегающей территории	
Граница участка по отношению к которому устанавливается прилегающая территория	
Граница кадастрового квартала	
Поворотная точка границ прилегающей территории	
Кадастровый номер земельного участка по отношению к которому устанавливается прилегающая территория	51:20:0003202:4749
Кадастровый квартал	51:20:0003202

Масштаб 1:1000



Комитет градостроительства и территориального развития администрации города Мурманска

С.Г. Лупанский