





**Условные обозначения**

Граница прилегающей территории	
Граница участка по отношению к которому устанавливается прилегающая территория	
Граница кадастрового квартала	
Поворотная точка границ прилегающей территории	
Кадастровый номер земельного участка по отношению к которому устанавливается прилегающая территория	51:20:0003172:2256
Кадастровый квартал	51:20:0003202



Комитет градостроительства и территориального развития администрации города Мурманска

С.Г. Лупанский