

# Вечерний Мурманск



5 марта 2022, суббота

СПЕЦВЫПУСК № 385

АДМИНИСТРАЦИЯ ГОРОДА МУРМАНСКА

ПОСТАНОВЛЕНИЕ

01.03.2022

№ 483

**О формировании фонда капитального ремонта общего имущества в многоквартирных домах, расположенных на территории города Мурманска, на счете регионального оператора**

В соответствии с Жилищным кодексом Российской Федерации, Федеральным законом от 06.10.2003 № 131-ФЗ «Об общих принципах организации местного самоуправления в Российской Федерации», Законом Мурманской области от 24.06.2013 № 1629-01-ЗМО «Об отдельных вопросах организации и проведения капитального ремонта общего имущества в многоквартирных домах, расположенных на территории Мурманской области», Законом Мурманской области от 24.06.2013 № 1630-01-ЗМО «О специализированной некоммерческой организации «Фонд капитального ремонта общего имущества в многоквартирных домах в Мурманской области», постановлением Правительства Мурманской области от 31.03.2014 № 168-ПП «Об утверждении региональной программы капитального ремонта общего имущества в многоквартирных домах, расположенных на территории Мурманской области, на 2014–2043 годы» **постановляю:**

1. Формирование фонда капитального ремонта в отношении многоквартирных домов, собственники помещений в которых не выбрали способ формирования фонда капитального ремонта или выбранный ими способ не реализован, осуществлять на счете регионального оператора (некоммерческой организации «Фонд капитального ремонта общего имущества в многоквартирных домах в Мурманской области») согласно приложению к настоящему постановлению.

2. Отменить постановления администрации города Мурманска:

- от 02.02.2021 № 221 «О формировании фонда капитального ремонта общего имущества в многоквартирных домах, расположенных на территории города Мурманска, на счете регионального оператора», за исключением пункта 2;

- от 05.03.2021 № 574 «О внесении изменений в приложение к постановлению администрации города Мурманска от 02.02.2021 № 221 «О формировании фонда капитального ремонта общего имущества в многоквартирных домах, расположенных на территории города Мурманска, на счете регионального оператора»;

- от 27.04.2021 № 1127 «О внесении изменений в приложение к постановлению администрации города Мурманска от 02.02.2021 № 221 «О формировании фонда капитального ремонта общего имущества в многоквартирных домах, расположенных на территории города Мурманска, на счете регионального оператора» (в ред. постановлений от 05.03.2021 № 574);

- от 22.06.2021 № 1715 «О внесении изменений в приложение к постановлению администрации города Мурманска от 02.02.2021 № 221 «О формировании фонда капитального ремонта общего имущества в многоквартирных домах, расположенных на территории города Мурманска, на счете регионального оператора» (в ред. постановлений от 05.03.2021 № 574, от 27.04.2021 № 1127);

- от 14.10.2021 № 2587 «О внесении изменений в приложение к постановлению администрации города Мурманска от 02.02.2021 № 221 «О формировании фонда капитального ремонта общего имущества в многоквартирных домах, расположенных на территории города Мурманска, на счете регионального оператора» (в ред. постановлений от 05.03.2021 № 574, от 27.04.2021 № 1127, от 22.06.2021 № 1715);

- от 22.11.2021 № 2972 «О внесении изменений в приложение к постановлению администрации города Мурманска от 02.02.2021 № 221 «О формировании фонда капитального ремонта общего имущества в многоквартирных домах, расположенных на территории города Мурманска, на счете регионального оператора» (в ред. постановлений от 05.03.2021 № 574, от 27.04.2021 № 1127, от 22.06.2021 № 1715, от 14.10.2021 № 2587);

- от 29.12.2021 № 3435 «О внесении изменений в приложение к постановлению администрации города Мурманска от 02.02.2021 № 221 «О формировании фонда капитального ремонта общего имущества в многоквартирных домах, расположенных на территории города Мурманска, на счете регионального оператора» (в ред. постановлений от 05.03.2021 № 574, от 27.04.2021 № 1127, от 22.06.2021 № 1715, от 14.10.2021 № 2587, от 22.11.2021 № 2972)».

3. Отделу информационно-технического обеспечения и защиты информации администрации города Мурманска (Кузьмин А. Н.) разместить настоящее постановление с приложением на официальном сайте администрации города Мурманска в сети Интернет.

4. Редакции газеты «Вечерний Мурманск» (Хабаров В. А.) опубликовать настоящее постановление с приложением.

5. Настоящее постановление вступает в силу со дня официального опубликования.

6. Контроль за выполнением настоящего постановления возложить на первого заместителя главы администрации города Мурманска Доцник В. А.

Временно исполняющий полномочия главы администрации города Мурманска

В. А. ДОЦНИК.

Приложение  
к постановлению администрации  
города Мурманска  
от 01.03.2022 № 483

Перечень

многоквартирных домов, в отношении которых формирование фонда капитального ремонта осуществляется на счете регионального оператора (некоммерческой организации «Фонд капитального ремонта общего имущества в многоквартирных домах в Мурманской области») в связи с тем, что собственники помещений не выбрали способ формирования фонда капитального ремонта или выбранный ими способ не реализован

№ п/п	Тип улицы	Наименование улицы	Номер дома
1	б-р	Театральный	6
2	б-р	Театральный	7
3	б-р	Театральный	8
4	б-р	Театральный	9
5	б-р	Театральный	11
6	пер.	Арктический	12
7	пер.	Арктический	4
8	пер.	Арктический	5
9	пер.	Арктический	6
10	пер.	Арктический	7
11	пер.	Арктический	8
12	пер.	Арктический	9
13	пер.	Арктический	10
14	пер.	Арктический	14
15	пер.	Арктический	16
16	пер.	Водопроводный	3
17	пер.	Водопроводный	7 корп. 2
18	пер.	Охотничий	4
19	пер.	Охотничий	13
20	пер.	Охотничий	15
21	пер.	Охотничий	17
22	пер.	Охотничий	19
23	пер.	Охотничий	21
24	пер.	Охотничий	23
25	пер.	Охотничий	25
26	пер.	Русанова	1
27	пер.	Русанова	2
28	пер.	Русанова	3
29	пер.	Русанова	4
30	пер.	Русанова	5
31	пер.	Терский	3
32	пер.	Терский	9
33	пер.	Якорный	1
34	пер.	Якорный	2
35	пер.	Якорный	3

36	пер.	Якорный	4
37	пер.	Якорный	6
38	пер.	Якорный	14
39	пер.	Якорный	16
40	пр-д	Владимира Капустина	3
41	пр-д	Ивана Халатина	4
42	пр-д	Ивана Халатина	10
43	пр-д	Ивана Халатина	11
44	пр-д	Ивана Халатина	11 а
45	пр-д	Ивана Халатина	12
46	пр-д	Ивана Халатина	13
47	пр-д	Ивана Халатина	14
48	пр-д	Ивана Халатина	15
49	пр-д	Ивана Халатина	16
50	пр-д	Ивана Халатина	19
51	пр-д	Ивана Халатина	20
52	пр-д	Ивана Халатина	21
53	пр-д	Ивана Халатина	23
54	пр-д	Ивана Халатина	25
55	пр-д	Капитана Тарана	2
56	пр-д	Капитана Тарана	3
57	пр-д	Капитана Тарана	4
58	пр-д	Капитана Тарана	6
59	пр-д	Капитана Тарана	10
60	пр-д	Капитана Тарана	12
61	пр-д	Капитана Тарана	13
62	пр-д	Капитана Тарана	14
63	пр-д	Капитана Тарана	15
64	пр-д	Капитана Тарана	16
65	пр-д	Капитана Тарана	17
66	пр-д	Капитана Тарана	18
67	пр-д	Капитана Тарана	19
68	пр-д	Капитана Тарана	20
69	пр-д	Капитана Тарана	21
70	пр-д	Капитана Тарана	22
71	пр-д	Ледокольный	1
72	пр-д	Ледокольный	3
73	пр-д	Ледокольный	5
74	пр-д	Ледокольный	9
75	пр-д	Ледокольный	15
76	пр-д	Ледокольный	17
77	пр-д	Ледокольный	19
78	пр-д	Ледокольный	25
79	пр-д	Ледокольный	27
80	пр-д	Ледокольный	29
81	пр-д	Ледокольный	31
82	пр-д	Лыжный	6
83	пр-д	Михаила Бабилова	1
84	пр-д	Михаила Бабилова	2

85	пр-д	Михаила Бабилова	3
86	пр-д	Михаила Бабилова	4
87	пр-д	Михаила Бабилова	5
88	пр-д	Михаила Бабилова	6
89	пр-д	Михаила Бабилова	7
90	пр-д	Михаила Бабилова	8
91	пр-д	Михаила Бабилова	9
92	пр-д	Михаила Бабилова	10
93	пр-д	Михаила Бабилова	11
94	пр-д	Михаила Бабилова	12
95	пр-д	Михаила Бабилова	14
96	пр-д	Михаила Бабилова	15
97	пр-д	Михаила Бабилова	16
98	пр-д	Михаила Ивченко	3
99	пр-д	Михаила Ивченко	5
100	пр-д	Михаила Ивченко	6
101	пр-д	Михаила Ивченко	8
102	пр-д	Михаила Ивченко	9
103	пр-д	Михаила Ивченко	17
104	пр-д	Михаила Ивченко	19
105	пр-д	Молодежный	3
106	пр-д	Молодежный	4
107	пр-д	Молодежный	5
108	пр-д	Молодежный	6
109	пр-д	Молодежный	8
110	пр-д	Молодежный	9
111	пр-д	Молодежный	10
112	пр-д	Молодежный	11
113	пр-д	Молодежный	16
114	пр-д	Профессора Жуковского	4
115	пр-д	Профессора Жуковского	7
116	пр-д	Профессора Жуковского	10
117	пр-д	Профессора Жуковского	14
118	пр-д	Речной	7
119	пр-д	Рыбный	4
120	пр-д	Рыбный	8
121	пр-д	Связи	3
122	пр-д	Связи	4
123	пр-д	Связи	5
124	пр-д	Связи	6
125	пр-д	Связи	7
126	пр-д	Связи	8
127	пр-д	Связи	10
128	пр-д	Связи	12
129	пр-д	Связи	13
130	пр-д	Связи	14
131	пр-д	Связи	18
132	пр-д	Связи	20
133	пр-д	Связи	22
134	пр-д	Связи	26
135	пр-д	Северный	2
136	пр-д	Северный	4
137	пр-д	Северный	6
138	пр-д	Северный	8
139	пр-д	Северный	10
140	пр-д	Северный	12
141	пр-д	Северный	14
142	пр-д	Северный	16
143	пр-д	Северный	18
144	пр-д	Северный	21
145	пр-д	Северный	23
146	пр-д	Северный	25
147	пр-д	Флотский	1
148	пр-д	Флотский	3
149	пр-т	Героев-североморцев	3 корп. 1
150	пр-т	Героев-североморцев	5 корп. 1
151	пр-т	Героев-североморцев	5 корп. 3
152	пр-т	Героев-североморцев	7 корп. 1
153	пр-т	Героев-североморцев	7 корп. 2
154	пр-т	Героев-североморцев	9 корп. 1
155	пр-т	Героев-североморцев	11 корп. 1
156	пр-т	Героев-североморцев	11 корп. 2
157	пр-т	Героев-североморцев	12
158	пр-т	Героев-североморцев	13
159	пр-т	Героев-североморцев	15 корп. 1
160	пр-т	Героев-североморцев	15 корп. 2
161	пр-т	Героев-североморцев	17 корп. 2
162	пр-т	Героев-североморцев	19
163	пр-т	Героев-североморцев	21
164	пр-т	Героев-североморцев	22
165	пр-т	Героев-североморцев	66/19
166	пр-т	Героев-североморцев	23 корп. 2
167	пр-т	Героев-североморцев	24
168	пр-т	Героев-североморцев	25
169	пр-т	Героев-североморцев	26
170	пр-т	Героев-североморцев	27
171	пр-т	Героев-североморцев	28
172	пр-т	Героев-североморцев	29
173	пр-т	Героев-североморцев	31
174	пр-т	Героев-североморцев	35
175	пр-т	Героев-североморцев	37
176	пр-т	Героев-североморцев	39
177	пр-т	Героев-североморцев	43
178	пр-т	Героев-североморцев	48
179	пр-т	Героев-североморцев	49
180	пр-т	Героев-североморцев	50





526 ул.	Александрова	34 корп. 2	641 ул.	Беринга	4	756 ул.	Героев Рыбачьего	11
527 ул.	Александрова	36	642 ул.	Беринга	5	757 ул.	Героев Рыбачьего	12
528 ул.	Александрова	38	643 ул.	Беринга	7	758 ул.	Героев Рыбачьего	13
529 ул.	Александрова	40	644 ул.	Беринга	8	759 ул.	Героев Рыбачьего	17
530 ул.	Алексея Генералова	2/18	645 ул.	Беринга	9	760 ул.	Героев Рыбачьего	18
531 ул.	Алексея Генералова	3/20	646 ул.	Беринга	10	761 ул.	Героев Рыбачьего	19
532 ул.	Алексея Генералова	6/24	647 ул.	Беринга	11	762 ул.	Героев Рыбачьего	20
533 ул.	Алексея Генералова	11	648 ул.	Беринга	12	763 ул.	Героев Рыбачьего	21
534 ул.	Алексея Генералова	12	649 ул.	Беринга	13	764 ул.	Героев Рыбачьего	22
535 ул.	Алексея Генералова	13	650 ул.	Беринга	14	765 ул.	Героев Рыбачьего	23
536 ул.	Алексея Генералова	15	651 ул.	Беринга	15	766 ул.	Героев Рыбачьего	26
537 ул.	Алексея Генералова	19	652 ул.	Беринга	17	767 ул.	Героев Рыбачьего	29
538 ул.	Алексея Генералова	19/1	653 ул.	Беринга	20	768 ул.	Героев Рыбачьего	30
539 ул.	Алексея Генералова	21	654 ул.	Беринга	22	769 ул.	Героев Рыбачьего	31
540 ул.	Алексея Хлобыстова	3	655 ул.	Беринга	24	770 ул.	Героев Рыбачьего	32
541 ул.	Алексея Хлобыстова	5	656 ул.	Беринга	26	771 ул.	Героев Рыбачьего	33
542 ул.	Алексея Хлобыстова	7	657 ул.	Беринга	28	772 ул.	Героев Рыбачьего	34
543 ул.	Алексея Хлобыстова	9	658 ул.	Бондарная	1	773 ул.	Героев Рыбачьего	35 корп. 1
544 ул.	Алексея Хлобыстова	11	659 ул.	Бондарная	7 а	774 ул.	Героев Рыбачьего	35 корп. 2
545 ул.	Алексея Хлобыстова	13	660 ул.	Бондарная	28	775 ул.	Героев Рыбачьего	35 корп. 3
546 ул.	Алексея Хлобыстова	14 корп. 1	661 ул.	Бондарная	32	776 ул.	Героев Рыбачьего	36
547 ул.	Алексея Хлобыстова	14 корп. 3	662 ул.	Бондарная	34	777 ул.	Героев Рыбачьего	38
548 ул.	Алексея Хлобыстова	14 корп. 4	663 ул.	Бочкова	3	778 ул.	Героев Рыбачьего	40
549 ул.	Алексея Хлобыстова	15	664 ул.	Бочкова	8	779 ул.	Героев Рыбачьего	41
550 ул.	Алексея Хлобыстова	16 корп. 2	665 ул.	Бочкова	13	780 ул.	Героев Рыбачьего	42
551 ул.	Алексея Хлобыстова	16 корп. 3	666 ул.	Анатолия Бредова	5	781 ул.	Героев Рыбачьего	43
552 ул.	Алексея Хлобыстова	17	667 ул.	Анатолия Бредова	7	782 ул.	Героев Рыбачьего	44
553 ул.	Алексея Хлобыстова	18	668 ул.	Анатолия Бредова	12	783 ул.	Героев Рыбачьего	45
554 ул.	Алексея Хлобыстова	20/1	669 ул.	Анатолия Бредова	14	784 ул.	Героев Рыбачьего	46
555 ул.	Алексея Хлобыстова	20/2	670 ул.	Анатолия Бредова	17	785 ул.	Героев Рыбачьего	47
556 ул.	Алексея Хлобыстова	23	671 ул.	Виктора Миронова	1	786 ул.	Героев Рыбачьего	48
557 ул.	Алексея Хлобыстова	25	672 ул.	Виктора Миронова	3	787 ул.	Героев Рыбачьего	55
558 ул.	Алексея Хлобыстова	27	673 ул.	Виктора Миронова	4	788 ул.	Героев Рыбачьего	57
559 ул.	Алексея Хлобыстова	28 корп. 1	674 ул.	Виктора Миронова	6	789 ул.	Героев Рыбачьего	59
560 ул.	Алексея Хлобыстова	28 корп. 2	675 ул.	Виктора Миронова	8	790 ул.	Героев Рыбачьего	61
561 ул.	Алексея Хлобыстова	29	676 ул.	Виктора Миронова	10	791 ул.	Героев Рыбачьего	63
562 ул.	Алексея Хлобыстова	30	677 ул.	Виктора Миронова	12	792 ул.	Героев Рыбачьего	65
563 ул.	Алексея Хлобыстова	31	678 ул.	Виктора Миронова	13	793 ул.	Героев Рыбачьего	67
564 ул.	Алексея Хлобыстова	32	679 ул.	Виктора Миронова	14	794 ул.	Героев Рыбачьего	69
565 ул.	Алексея Хлобыстова	33	680 ул.	Виктора Миронова	16/32	795 ул.	Героев Рыбачьего	71
566 ул.	Алексея Хлобыстова	35	681 ул.	Вице-адмирала Николаева	1/9	796 ул.	Героев Рыбачьего	73
567 ул.	Алексея Хлобыстова	37	682 ул.	Вице-адмирала Николаева	3	797 ул.	Героев Рыбачьего	75
568 ул.	Алексея Хлобыстова	39	683 ул.	Вице-адмирала Николаева	4	798 ул.	Гончарова	5
569 ул.	Аскольдовцев	3	684 ул.	Вице-адмирала Николаева	5	799 ул.	Гончарова	13
570 ул.	Аскольдовцев	5	685 ул.	Вице-адмирала Николаева	6	800 ул.	Гончарова	20
571 ул.	Аскольдовцев	7	686 ул.	Вице-адмирала Николаева	7	801 ул.	Горького	17/14
572 ул.	Аскольдовцев	11	687 ул.	Вице-адмирала Николаева	8	802 ул.	Декабристов	4/22
573 ул.	Аскольдовцев	12	688 ул.	Вице-адмирала Николаева	9	803 ул.	Декабристов	10
574 ул.	Аскольдовцев	13	689 ул.	Вице-адмирала Николаева	13	804 ул.	Декабристов	12
575 ул.	Аскольдовцев	15	690 ул.	Вице-адмирала Николаева	15	805 ул.	Дзержинского	2/33
576 ул.	Аскольдовцев	16	691 ул.	Володарского	1	806 ул.	Дзержинского	3
577 ул.	Аскольдовцев	17	692 ул.	Володарского	2 а	807 ул.	Дзержинского	6
578 ул.	Аскольдовцев	18	693 ул.	Володарского	2 б	808 ул.	Дзержинского	8
579 ул.	Аскольдовцев	19	694 ул.	Володарского	2/12	809 ул.	Достоевского	1
580 ул.	Аскольдовцев	20	695 ул.	Володарского	3	810 ул.	Достоевского	2
581 ул.	Аскольдовцев	22	696 ул.	Володарского	4	811 ул.	Достоевского	3
582 ул.	Аскольдовцев	23/35	697 ул.	Володарского	7	812 ул.	Достоевского	4
583 ул.	Аскольдовцев	24	698 ул.	Володарского	10	813 ул.	Достоевского	5
584 ул.	Аскольдовцев	25	699 ул.	Володарского	12	814 ул.	Достоевского	6
585 ул.	Аскольдовцев	25 корп. 1	700 ул.	Володарского	13	815 ул.	Достоевского	7
586 ул.	Аскольдовцев	25 корп. 2	701 ул.	Володарского	14	816 ул.	Достоевского	8
587 ул.	Аскольдовцев	25 корп. 3	702 ул.	Володарского	14 а	817 ул.	Достоевского	9
588 ул.	Аскольдовцев	25 корп. 4	703 ул.	Воровского	11	818 ул.	Достоевского	10
589 ул.	Аскольдовцев	26 корп. 1	704 ул.	Воровского	13	819 ул.	Достоевского	11
590 ул.	Аскольдовцев	26 корп. 2	705 ул.	Воровского	15	820 ул.	Достоевского	12
591 ул.	Аскольдовцев	26 корп. 3	706 ул.	Воровского	16	821 ул.	Достоевского	13
592 ул.	Аскольдовцев	27	707 ул.	Воровского	17	822 ул.	Достоевского	15
593 ул.	Аскольдовцев	29	708 ул.	Воровского	18	823 ул.	Достоевского	18
594 ул.	Аскольдовцев	30 корп. 1	709 ул.	Воровского	19	824 ул.	Достоевского	19
595 ул.	Аскольдовцев	30 корп. 2	710 ул.	Воровского	20	825 ул.	Достоевского	20
596 ул.	Аскольдовцев	31	711 ул.	Воровского	21	826 ул.	Достоевского	21
597 ул.	Аскольдовцев	32	712 ул.	Гарнизонная	20	827 ул.	Достоевского	26
598 ул.	Аскольдовцев	33	713 ул.	Гарнизонная	22	828 ул.	Достоевского	27
599 ул.	Аскольдовцев	34	714 ул.	Гвардейская	1/15	829 ул.	Достоевского	28
600 ул.	Аскольдовцев	35	715 ул.	Гвардейская	3	830 ул.	Достоевского	29
601 ул.	Аскольдовцев	35 корп. 1	716 ул.	Гвардейская	7	831 ул.	Достоевского	30
602 ул.	Аскольдовцев	36	717 ул.	Гвардейская	8	832 ул.	Достоевского	31
603 ул.	Аскольдовцев	37	718 ул.	Гвардейская	9 а	833 ул.	Загородная	7
604 ул.	Аскольдовцев	38/28	719 ул.	Гвардейская	10	834 ул.	Загородная	13
605 ул.	Аскольдовцев	41	720 ул.	Гвардейская	11	835 ул.	Загородная	19
606 ул.	Аскольдовцев	43	721 ул.	Гвардейская	12 корп. 2	836 ул.	Загородная	20
607 ул.	Аскольдовцев	45	722 ул.	Гвардейская	12 корп. 3	837 ул.	Загородная	22
608 ул.	Аскольдовцев	47	723 ул.	Гвардейская	22	838 ул.	Загородная	24
609 ул.	Аскольдовцев	47 а	724 ул.	Гвардейская	23	839 ул.	Загородная	26
610 ул.	Баумана	2	725 ул.	Гвардейская	24	840 ул.	Загородная	28
611 ул.	Баумана	4	726 ул.	Генерала Журбы	4	841 ул.	Зеленая	32
612 ул.	Баумана	6	727 ул.	Генерала Журбы	10	842 ул.	Зеленая	34
613 ул.	Баумана	10	728 ул.	Генерала Журбы	12	843 ул.	Зеленая	45
614 ул.	Баумана	12	729 ул.	Генерала Фролова	3	844 ул.	Зеленая	47
615 ул.	Баумана	14	730 ул.	Генерала Фролова	4/6	845 ул.	Зеленая	47 а
616 ул.	Баумана	16	731 ул.	Генерала Фролова	5	846 ул.	Зеленая	78
617 ул.	Баумана	20	732 ул.	Генерала Фролова	7 а	847 ул.	Зеленая	80
618 ул.	Баумана	24	733 ул.	Генерала Фролова	13	848 ул.	Зеленая	82
619 ул.	Баумана	27	734 ул.	Генерала Фролова	15/55	849 ул.	Зои Космодемьянской	1
620 ул.	Баумана	28	735 ул.	Генерала Щербакова	2	850 ул.	Зои Космодемьянской	4
621 ул.	Баумана	29	736 ул.	Генерала Щербакова	4	851 ул.	Зои Космодемьянской	5
622 ул.	Баумана	30	737 ул.	Генерала Щербакова	6	852 ул.	Зои Космодемьянской	6
623 ул.	Баумана	32	738 ул.	Генерала Щербакова	8	853 ул.	Зои Космодемьянской	7
624 ул.	Баумана	34	739 ул.	Генерала Щербакова	12	854 ул.	Зои Космодемьянской	9
625 ул.	Баумана	35	740 ул.	Генерала Щербакова	14	855 ул.	Зои Космодемьянской	10
626 ул.	Баумана	36	741 ул.	Генерала Щербакова	16	856 ул.	Зои Космодемьянской	11
627 ул.	Баумана	37	742 ул.	Генерала Щербакова	18	857 ул.	Зои Космодемьянской	12
628 ул.	Баумана	38	743 ул.	Генерала Щербакова	20	858 ул.	Зои Космодемьянской	14
629 ул.	Баумана	43 корп. 1	744 ул.	Генерала Щербакова	22	859 ул.	Зои Космодемьянской	15 корп. 1
630 ул.	Баумана	43 корп. 2	745 ул.	Генерала Щербакова	30	860 ул.	Зои Космодемьянской	15 корп. 2
631 ул.	Баумана	45	746 ул.	Генерала Щербакова	32	861 ул.	Зои Космодемьянской	15 корп. 3
632 ул.	Баумана	47	747 ул.	Генерала Щербакова	34	862 ул.	Зои Космодемьянской	17 корп. 1
633 ул.	Баумана	53	748 ул.	Георгия Седова	14	863 ул.	Зои Космодемьянской	17 корп. 2
634 ул.	Баумана	55	749 ул.	Георгия Седова	16	864 ул.	Зои Космодемьянской	17 корп. 3
635 ул.	Баумана	57	750 ул.	Георгия Седова	20	865 ул.	Зои Космодемьянской	18
636 ул.	Баумана	59	751 ул.	Георгия Седова	22	866 ул.	Зои Космодемьянской	19
637 ул.	Баумана	65	752 ул.	Георгия Седова	24	867 ул.	Зои Космодемьянской	21
638 ул.	Беринга	1	753 ул.	Героев Рыбачьего	3	868 ул.	Зои Космодемьянской	22
639 ул.	Беринга	2	754 ул.	Героев Рыбачьего	9	869 ул.	Зои Космодемьянской	23
640 ул.	Беринга	3	755 ул.	Героев Рыбачьего	10	870 ул.	Зои Космодемьянской	24









## АДМИНИСТРАЦИЯ ГОРОДА МУРМАНСКА

## ПОСТАНОВЛЕНИЕ

28.02.2022

№ 478

**Об утверждении карты-схемы границ прилегающей территории земельного участка с кадастровым номером 51:20:0001009:6, расположенного по адресу: город Мурманск, Первомайский административный округ, проспект Кольский, в районе дома 29**

Руководствуясь Градостроительным кодексом Российской Федерации, Федеральным законом от 06.10.2003 № 131-ФЗ «Об общих принципах организации местного самоуправления в Российской Федерации», Законами Мурманской области от 06.11.2018 № 2304-01-ЗМО «О градостроительной деятельности на территории Мурманской области», от 19.02.2021 № 2596-01-ЗМО «О порядке определения границ прилегающих территорий органами местного самоуправления», приказом Министерства строительства и территориального развития Мурманской области от 18.05.2020 № 68 «Об утверждении формы карты-схемы границ прилегающей территории и требований к ее оформлению», решениями Совета депутатов города Мурманска от 01.11.2011 № 41-547 «Об утверждении правил землепользования и застройки муниципального образования город Мурманск», от 27.10.2017 № 40-712 «О Правилах благоустройства территории муниципального образования город Мурманск и о признании утратившими силу отдельных решений Совета депутатов города Мурманска», **постановляю:**

1. Утвердить карту-схему границ прилегающей территории земельного участка с кадастровым номером 51:20:0001009:6 согласно приложению к настоящему постановлению со следующими характеристиками:

1.1. Местоположение прилегающей территории: город Мурманск, Первомайский административный округ, проспект Кольский, в районе дома 29.

1.2. Кадастровый номер объекта, по отношению к которому устанавливается прилегающая территория: 51:20:0001009:6.

1.3. Площадь прилегающей территории: 1517 кв. м.

2. Правообладателю земельного участка с кадастровым номером 51:20:0001009:6 обеспечить содержание прилегающей территории в соответствии с Правилами благоустройства территории муниципального образования город Мурманск, утвержденными решением Совета депутатов города Мурманска от 27.10.2017 № 40-712.

3. Комитету градостроительства и территориального развития администрации города Мурманска (Крутелева А. В.) обеспечить размещение в информационной системе обеспечения градостроительной деятельности карты-схемы границ прилегающей территории, указанной в пункте 1 настоящего постановления.

4. Отделу информационно-технического обеспечения и защиты информации администрации города Мурманска (Кузьмин А. Н.) разместить настоящее постановление с приложением на официальном сайте администрации города Мурманска в сети Интернет.

5. Редакции газеты «Вечерний Мурманск» (Хабаров В. А.) опубликовать настоящее постановление с приложением.

6. Настоящее постановление вступает в силу со дня официального опубликования.

7. Контроль за выполнением настоящего постановления возложить:

- по пункту 2 – на заместителя главы администрации города Мурманска – начальника управления Первомайского административного округа Зикеева Н. Г.;

- по пункту 3 – на заместителя главы администрации города Мурманска Изотова А. В.

**Временно исполняющий полномочия  
главы администрации города Мурманска**

**В. А. ДОЦНИК.**

Приложение  
к постановлению администрации  
города Мурманска от 28.02.2022 № 478

Карта-схема границ прилегающей территории

1. Местоположение прилегающей территории (адресные ориентиры): город Мурманск, Первомайский административный округ, проспект Кольский, в районе дома 29.

2. Кадастровый номер объекта (при наличии), по отношению к которому устанавливается прилегающая территория: 51:20:0001009:6.

3. Площадь прилегающей территории: 1517 кв. м.



## АДМИНИСТРАЦИЯ ГОРОДА МУРМАНСКА

## ПОСТАНОВЛЕНИЕ

28.02.2022

№ 479

**Об утверждении карты-схемы границ прилегающей территории земельного участка с кадастровым номером 51:20:0001319:13, расположенного по адресу: город Мурманск, Первомайский административный округ, проспект Кольский, в районе дома 49а**

Руководствуясь Градостроительным кодексом Российской Федерации, Федеральным законом от 06.10.2003 № 131-ФЗ «Об общих принципах организации местного самоуправления в Российской Федерации», Законами Мурманской области от 06.11.2018 № 2304-01-ЗМО «О градостроительной деятельности на территории Мурманской области», от 19.02.2021 № 2596-01-ЗМО «О порядке определения границ прилегающих территорий органами местного самоуправления», приказом Министерства строительства и территориального развития Мурманской области от 18.05.2020 № 68 «Об утверждении формы карты-схемы границ прилегающей территории и требований к ее оформлению», решениями Совета депутатов города Мурманска от 01.11.2011 № 41-547 «Об утверждении правил землепользования и застройки муниципального образования город Мурманск», от 27.10.2017 № 40-712 «О Правилах благоустройства территории муниципального образования город Мурманск и о признании утратившими силу отдельных решений Совета депутатов города Мурманска», **постановляю:**

1. Утвердить карту-схему границ прилегающей территории земельного участка с кадастровым номером 51:20:0001319:13 согласно приложению к настоящему постановлению со следующими характеристиками:

1.1. Местоположение прилегающей территории: город Мурманск, Первомайский административный округ, проспект Кольский, в районе дома 49а.

1.2. Кадастровый номер объекта, по отношению к которому устанавливается прилегающая территория: 51:20:0001319:13.

1.3. Площадь прилегающей территории: 1060 кв. м.

2. Правообладателю земельного участка с кадастровым номером 51:20:0001319:13 обеспечить содержание прилегающей территории в соответствии с Правилами благоустройства территории муниципального образования город Мурманск, утвержденными решением Совета депутатов города Мурманска от 27.10.2017 № 40-712.

3. Комитету градостроительства и территориального развития администрации города Мурманска (Крутелева А. В.) обеспечить размещение в информационной системе обеспечения градостроительной деятельности карты-схемы границ прилегающей территории, указанной в пункте 1 настоящего постановления.

4. Отделу информационно-технического обеспечения и защиты информации администрации города Мурманска (Кузьмин А. Н.) разместить настоящее постановление с приложением на официальном сайте администрации города Мурманска в сети Интернет.

5. Редакции газеты «Вечерний Мурманск» (Хабаров В. А.) опубликовать настоящее постановление с приложением.

6. Настоящее постановление вступает в силу со дня официального опубликования.

7. Контроль за выполнением настоящего постановления возложить:

- по пункту 2 – на заместителя главы администрации города Мурманска – начальника управления Первомайского административного округа Зикеева Н. Г.;

- по пункту 3 – на заместителя главы администрации города Мурманска Изотова А. В.

**Временно исполняющий полномочия  
главы администрации города Мурманска**

**В. А. ДОЦНИК.**

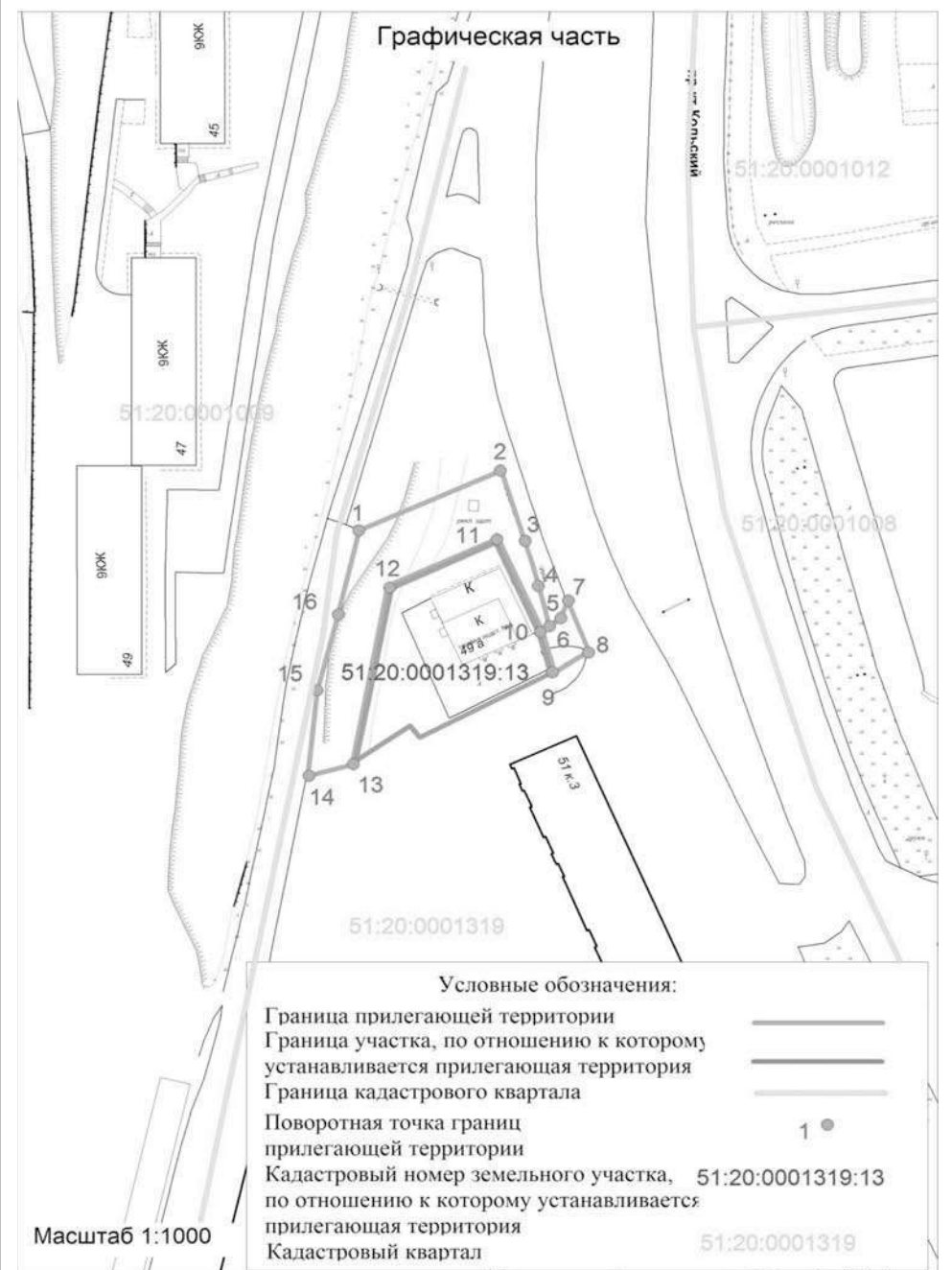
Приложение  
к постановлению администрации  
города Мурманска от 28.02.2022 № 479

Карта-схема границ прилегающей территории

1. Местоположение прилегающей территории (адресные ориентиры): город Мурманск, Первомайский административный округ, проспект Кольский, в районе дома 49а.

2. Кадастровый номер объекта (при наличии), по отношению к которому устанавливается прилегающая территория: 51:20:0001319:13.

3. Площадь прилегающей территории: 1060 кв. м.





## АДМИНИСТРАЦИЯ ГОРОДА МУРМАНСКА

## ПОСТАНОВЛЕНИЕ

28.02.2022

№ 476

**Об утверждении карты-схемы границ прилегающей территории земельного участка с кадастровым номером 51:20:0001054:112, расположенного по адресу: город Мурманск, Первомайский административный округ, улица Траловая, в районе дома 43**

Руководствуясь Градостроительным кодексом Российской Федерации, Федеральным законом от 06.10.2003 № 131-ФЗ «Об общих принципах организации местного самоуправления в Российской Федерации», Законами Мурманской области от 06.11.2018 № 2304-01-ЗМО «О градостроительной деятельности на территории Мурманской области», от 19.02.2021 № 2596-01-ЗМО «О порядке определения границ прилегающих территорий органами местного самоуправления», приказом Министерства строительства и территориального развития Мурманской области от 18.05.2020 № 68 «Об утверждении формы карты-схемы границ прилегающей территории и требований к ее оформлению», решениями Совета депутатов города Мурманска от 01.11.2011 № 41-547 «Об утверждении правил землепользования и застройки муниципального образования город Мурманск», от 27.10.2017 № 40-712 «О Правилах благоустройства территории муниципального образования город Мурманск и о признании утратившими силу отдельных решений Совета депутатов города Мурманска», **постановляю:**

1. Утвердить карту-схему границ прилегающей территории земельного участка с кадастровым номером 51:20:0001054:112 согласно приложению к настоящему постановлению со следующими характеристиками:
  - 1.1. Местоположение прилегающей территории: город Мурманск, Первомайский административный округ, улица Траловая, в районе дома 43.
  - 1.2. Кадастровый номер объекта, по отношению к которому устанавливается прилегающая территория: 51:20:0001054:112.
  - 1.3. Площадь прилегающей территории: 348 кв. м.
2. Правообладателю земельного участка с кадастровым номером 51:20:0001054:112 обеспечить содержание прилегающей территории в соответствии с Правилами благоустройства территории муниципального образования город Мурманск, утвержденными решением Совета депутатов города Мурманска от 27.10.2017 № 40-712.
3. Комитету градостроительства и территориального развития администрации города Мурманска (Крутелева А. В.) обеспечить размещение в информационной системе обеспечения градостроительной деятельности карты-схемы границ прилегающей территории, указанной в пункте 1 настоящего постановления.
4. Отделу информационно-технического обеспечения и защиты информации администрации города Мурманска (Кузьмин А. Н.) разместить настоящее постановление с приложением на официальном сайте администрации города Мурманска в сети Интернет.
5. Редакции газеты «Вечерний Мурманск» (Хабаров В. А.) опубликовать настоящее постановление с приложением.
6. Настоящее постановление вступает в силу со дня официального опубликования.
7. Контроль за исполнением настоящего постановления возложить:
  - по пункту 2 – на заместителя главы администрации города Мурманска – начальника управления Первомайского административного округа Зикеева Н. Г.;
  - по пункту 3 – на заместителя главы администрации города Мурманска Изотова А. В.

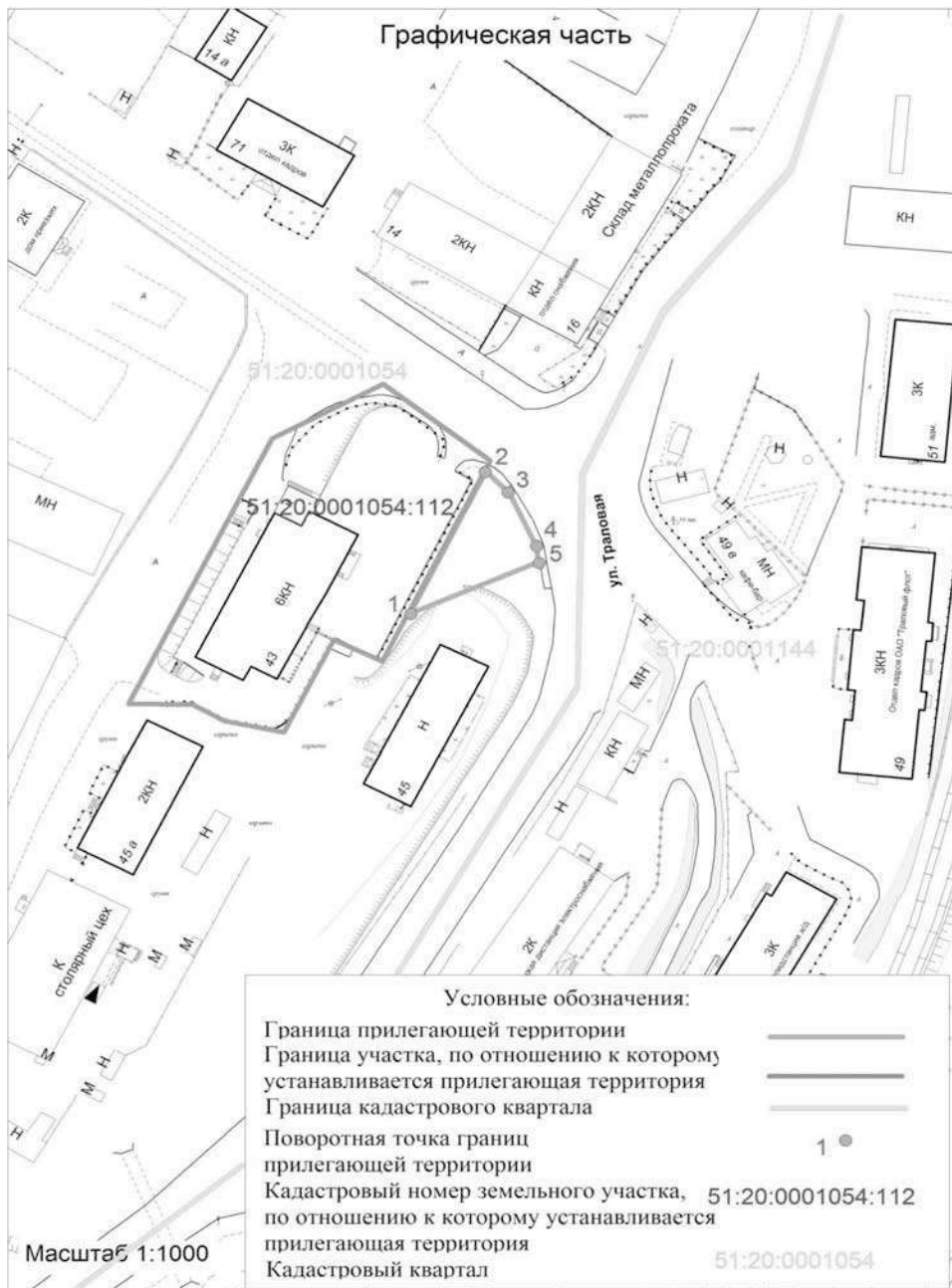
Временно исполняющий полномочия главы администрации города Мурманска

**В. А. ДОЦНИК.**

Приложение к постановлению администрации города Мурманска от 28.02.2022 № 476

Карта-схема границ прилегающей территории

1. Местоположение прилегающей территории (адресные ориентиры): город Мурманск, Первомайский административный округ, улица Траловая, в районе дома 43.
2. Кадастровый номер объекта (при наличии), по отношению к которому устанавливается прилегающая территория: 51:20:0001054:112.
3. Площадь прилегающей территории: 348 кв. м.



## АДМИНИСТРАЦИЯ ГОРОДА МУРМАНСКА

## ПОСТАНОВЛЕНИЕ

28.02.2022

№ 477

**Об утверждении карты-схемы границ прилегающей территории земельного участка с кадастровым номером 51:20:0001054:116, расположенного по адресу: город Мурманск, Первомайский административный округ, улица Траловая, в районе дома 45**

Руководствуясь Градостроительным кодексом Российской Федерации, Федеральным законом от 06.10.2003 № 131-ФЗ «Об общих принципах организации местного самоуправления в Российской Федерации», Законами Мурманской области от 06.11.2018 № 2304-01-ЗМО «О градостроительной деятельности на территории Мурманской области», от 19.02.2021 № 2596-01-ЗМО «О порядке определения границ прилегающих территорий органами местного самоуправления», приказом Министерства строительства и территориального развития Мурманской области от 18.05.2020 № 68 «Об утверждении формы карты-схемы границ прилегающей территории и требований к ее оформлению», решениями Совета депутатов города Мурманска от 01.11.2011 № 41-547 «Об утверждении правил землепользования и застройки муниципального образования город Мурманск», от 27.10.2017 № 40-712 «О Правилах благоустройства территории муниципального образования город Мурманск и о признании утратившими силу отдельных решений Совета депутатов города Мурманска», **постановляю:**

1. Утвердить карту-схему границ прилегающей территории земельного участка с кадастровым номером 51:20:0001054:116 согласно приложению к настоящему постановлению со следующими характеристиками:
  - 1.1. Местоположение прилегающей территории: город Мурманск, Первомайский административный округ, улица Траловая, в районе дома 45.
  - 1.2. Кадастровый номер объекта, по отношению к которому устанавливается прилегающая территория: 51:20:0001054:116.
  - 1.3. Площадь прилегающей территории: 344 кв. м.
2. Правообладателю земельного участка с кадастровым номером 51:20:0001054:116 обеспечить содержание прилегающей территории в соответствии с Правилами благоустройства территории муниципального образования город Мурманск, утвержденными решением Совета депутатов города Мурманска от 27.10.2017 № 40-712.
3. Комитету градостроительства и территориального развития администрации города Мурманска (Крутелева А. В.) обеспечить размещение в информационной системе обеспечения градостроительной деятельности карты-схемы границ прилегающей территории, указанной в пункте 1 настоящего постановления.
4. Отделу информационно-технического обеспечения и защиты информации администрации города Мурманска (Кузьмин А. Н.) разместить настоящее постановление с приложением на официальном сайте администрации города Мурманска в сети Интернет.
5. Редакции газеты «Вечерний Мурманск» (Хабаров В. А.) опубликовать настоящее постановление с приложением.
6. Настоящее постановление вступает в силу со дня официального опубликования.
7. Контроль за исполнением настоящего постановления возложить:
  - по пункту 2 – на заместителя главы администрации города Мурманска – начальника управления Первомайского административного округа Зикеева Н. Г.;
  - по пункту 3 – на заместителя главы администрации города Мурманска Изотова А. В.

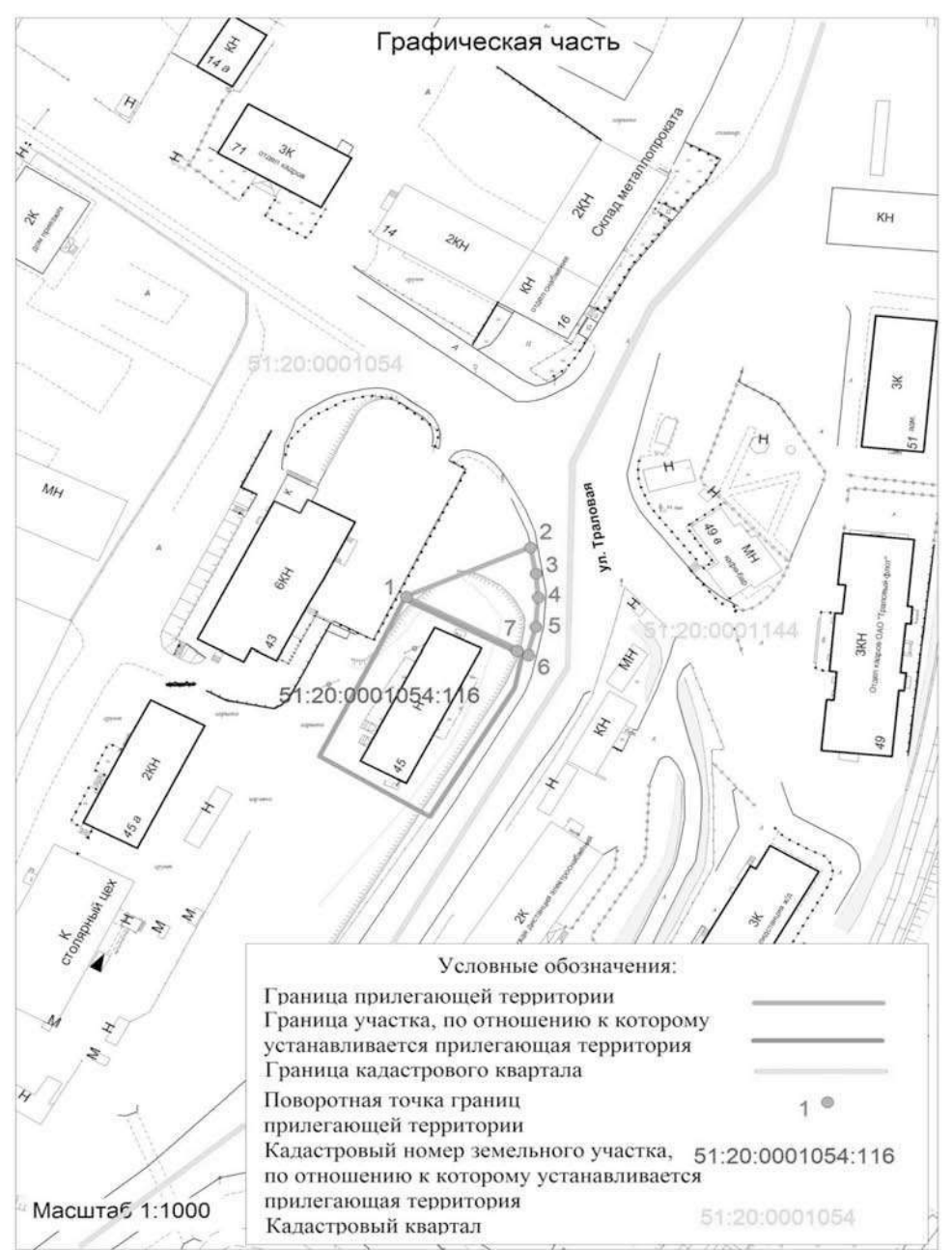
Временно исполняющий полномочия главы администрации города Мурманска

**В. А. ДОЦНИК.**

Приложение к постановлению администрации города Мурманска от 28.02.2022 № 477

Карта-схема границ прилегающей территории

1. Местоположение прилегающей территории (адресные ориентиры): город Мурманск, Первомайский административный округ, улица Траловая, в районе дома 45.
2. Кадастровый номер объекта (при наличии), по отношению к которому устанавливается прилегающая территория: 51:20:0001054:116.
3. Площадь прилегающей территории: 344 кв. м.



**Вечерний Мурманск**

**СОУЧРЕДИТЕЛИ:** Совет депутатов города Мурманска, администрация города Мурманска, муниципальное автономное учреждение «Редакция газеты «Вечерний Мурманск».

**И. О. ГЛАВНОГО РЕДАКТОРА**  
О. С. ГИМОДЕЕВА.

**АДРЕС РЕДАКЦИИ, ИЗДАТЕЛЯ:** 183032, г. Мурманск, Кольский проспект, 9.  
**ТЕЛЕФОНЫ РЕДАКЦИИ:**  
отдел подписки и доставки – 47-75-83, e-mail: vmdost@mail.ru  
приемная – тел./факс 25-46-77, e-mail: info@vmnews.ru  
отдел рекламы и развития – 25-82-19, 23-70-17 (факс); e-mail: reklama@vmnews.ru  
служба новостей – 25-10-38, 25-46-90, 25-46-79; e-mail: vmnews@vmnews.ru  
бухгалтерия – 47-75-84.  
**Свободная (договорная) цена.**  
**Подписные индексы:** 52844 (ежедневная газета), 31496 (пятничные номера).

Мнение авторов отдельных публикаций может не совпадать с позицией редакции. За достоверность текстов публикуемых частных объявлений и рекламы редакция ответственности не несет. В газете используются материалы российских СМИ, размещенных на открытых для пользователей веб-узлах глобальной сети Интернет. Все материалы, подготовленные журналистами «Вечернего Мурманска», являются интеллектуальной собственностью. Запрещается использование авторских материалов без разрешения авторов и правообладателя исключительных прав на произведения – МАУ «Редакция газеты «Вечерний Мурманск». Письма, рукописи, фотографии и рисунки не рецензируются и не возвращаются. Материалы под рубриками «Экономика и бизнес», «Образование и жизнь» печатаются на коммерческой основе.

Газета набрана и сверстана в компьютерном центре «Вечернего Мурманска», отпечатана с готовых позитивных пленок в ООО «М51», адрес: 183010, г. Мурманск, ул. Зеленая, 47. Время подписания в печать 4.03.2022 – 18.00. По графику – 18.00. Газета зарегистрирована Управлением Федеральной службы по надзору в сфере связи, информационных технологий и массовых коммуникаций по Мурманской области, свидетельство ПИ № ТУ51-00393 от 23 ноября 2020 г. Специальный выпуск газеты «Вечерний Мурманск» выходит в свет отдельным номером газеты «Вечерний Мурманск».

(12+)