

АДМИНИСТРАЦИЯ ГОРОДА МУРМАНСКА

ПОСТАНОВЛЕНИЕ

07.11.2025

№ 6263

Об отказе в предоставлении разрешения на отклонение от предельных параметров разрешенного строительства, реконструкции объекта капитального строительства для земельного участка с кадастровым номером 51:20:0001307:8 по проспекту Кольскому в Первомайском административном округе города Мурманска

Руководствуясь Федеральными законами от 06.10.2003 № 131-ФЗ «Об общих принципах организации местного самоуправления в Российской Федерации», от 29.12.2004 № 190-ФЗ «Градостроительный кодекс Российской Федерации», Уставом муниципального образования городской округ город-герой Мурманск, Правилами землепользования и застройки муниципального образования город Мурманск, утвержденными приказом Министерства градостроительства и благоустройства Мурманской области от 15.02.2021 № 14, заключением о результатах общественных обсуждений от 14.10.2025, на основании заявления общества с ограниченной ответственностью «Специализированный застройщик «КУБ-систем» от 21.08.2025 № 08/25, с учетом рекомендаций комиссии по подготовке проекта «Правила землепользования и застройки муниципального образования город Мурманск», состав которой утвержден постановлением администрации города Мурманска от 28.10.2015 № 2952 «Об утверждении состава комиссии по подготовке проекта «Правила землепользования и застройки муниципального образования город Мурманск», **постановляю:**

1. Отказать обществу с ограниченной ответственностью «Специализированный застройщик «КУБ-систем» в предоставлении разрешения на отклонение от следующих предельных параметров разрешенного строительства, реконструкции объекта капитального строительства для земельного участка с кадастровым номером 51:20:0001307:8 по проспекту Кольскому в Первомайском административном округе города Мурманска:

- минимальная площадь земельных участков принимается из расчета на одну квартиру – 30 кв. м (без учета площади застройки) в части изменения на 30 кв. м (с учетом площади застройки);

- максимальный процент застройки в границах земельного участка, определяемый как отношение суммарной площади земельного участка, которая может быть застроена, ко всей площади земельного участка (для многоэтажной жилой застройки (высотной застройки) – 40» в части увеличения до 75 по следующему основанию: в обосновывающих материалах отсутствуют сведения о допустимости отклонения от параметров разрешенного строительства, реконструкции объектов капитального строительства для земельного участка с кадастровым номером 51:20:0001307:8.

2. Отделу администрирования инфраструктуры и информационных систем администрации города Мурманска (Харлан Я. В.) разместить настоящее постановление на официальном сайте администрации города Мурманска в сети Интернет.

3. Редакции газеты «Вечерний Мурманск» (Минко К. А.) опубликовать настоящее постановление.

4. Настоящее постановление вступает в силу со дня подписания.

5. Контроль за выполнением настоящего постановления возложить на первого заместителя Главы города Мурманска Лебедева И. Н.

Временно исполняющий полномочия
Главы города Мурманска

И. Н. ЛЕБЕДЕВ

АДМИНИСТРАЦИЯ ГОРОДА МУРМАНСКА

ПОСТАНОВЛЕНИЕ

07.11.2025

№ 6350

Об утверждении карт-планов территорий, подготовленных в результате выполнения комплексных кадастровых работ в границах кадастровых кварталов 51:20:0001007, 51:20:0001008, 51:20:0001009, 51:20:0001010, 51:20:0001011

Руководствуясь Земельным кодексом Российской Федерации, Федеральными законами от 06.10.2003 № 131-ФЗ «Об общих принципах организации местного самоуправления в Российской Федерации», от 24.07.2007 № 221-ФЗ «О кадастровой деятельности», от 13.07.2015 № 218-ФЗ «О государственной регистрации недвижимости», в соответствии с соглашением о предоставлении из федерального бюджета субсидий, в том числе грантов в форме субсидий, юридическим лицам, индивидуальным предпринимателям, а также физическим лицам от 30.01.2025 № 321-20-2025-002, заключенным со стороны заказчика – Управления Росреестра по Мурманской области и со стороны исполнителя – филиала ППК «Роскадастр» по Мурманской области, на основании протокола согласительной комиссии от 29.10.2025 № 2 **постановляю:**

1. Утвердить карты-планы территорий, подготовленные в результате выполнения комплексных кадастровых работ в границах кадастровых кварталов 51:20:0001007, 51:20:0001008, 51:20:0001009, 51:20:0001010, 51:20:0001011.

2. Комитету территориального развития и строительства администрации города Мурманска (Бублева И. О.) в течение трех дней со дня подписания настоящего постановления направить карты-планы территорий, указанные в пункте 1 настоящего постановления, в орган регистрации прав.

3. Отделу администрирования инфраструктуры и информационных систем администрации города Мурманска (Харлан Я. В.) разместить настоящее постановление на официальном сайте администрации города Мурманска в сети Интернет.

4. Редакции газеты «Вечерний Мурманск» (Минко К. А.) опубликовать настоящее постановление.

5. Настоящее постановление вступает в силу со дня подписания.

6. Контроль за выполнением настоящего постановления возложить на первого заместителя Главы города Мурманска Лебедева И. Н.

Временно исполняющий полномочия
Главы города Мурманска

И. Н. ЛЕБЕДЕВ

АДМИНИСТРАЦИЯ ГОРОДА МУРМАНСКА

ПОСТАНОВЛЕНИЕ

10.11.2025

№ 6279

Об утверждении схемы размещения гаражей, являющихся некапитальными сооружениями, либо для стоянки технических или других средств передвижения инвалидов вблизи их места жительства на земельном участке с кадастровым номером 51:20:0001301:89

На основании Федерального закона от 06.10.2003 № 131-ФЗ «Об общих принципах организации местного самоуправления в Российской Федерации», в соответствии с Градостроительным кодексом Российской Федерации, постановлением Правительства Мурманской области от 02.09.2021 № 624-ПП «Об утверждении Порядка использования земель или земельных участков, находящихся в государственной или муниципальной собственности, для возведения гражданами гаражей, являющихся некапитальными сооружениями, либо для стоянки технических или других средств передвижения инвалидов вблизи их места жительства на территории Мурманской области», Уставом муниципального образования городской округ город-герой Мурманск **постановляю:**

1. Утвердить схему размещения гаражей, являющихся некапитальными сооружениями, либо для стоянки технических или других средств передвижения инвалидов вблизи их места жительства в кадастровом квартале номер 51:20:0001301:89 согласно приложению к настоящему постановлению.

2. Комитету территориального развития и строительства администрации города Мурманска (Бублева И. О.) обеспечить опубликование в газете «Вечерний Мурманск» и размещение на официальном сайте администрации города Мурманска в сети Интернет схемы, указанной в пункте 1 настоящего постановления, после ее утверждения.

3. Отделу администрирования инфраструктуры и информационных систем администрации города Мурманска (Харлан Я. В.) разместить настоящее постановление с приложением на официальном сайте администрации города Мурманска в сети Интернет.

4. Редакции газеты «Вечерний Мурманск» (Минко К. А.) опубликовать настоящее постановление с приложением.

5. Настоящее постановление вступает в силу со дня официального опубликования.

6. Срок действия настоящего постановления – десять лет.

7. Контроль за выполнением настоящего постановления возложить на первого заместителя Главы города Мурманска Лебедева И. Н.

Временно исполняющий
полномочия Главы
города Мурманска

И. Н. ЛЕБЕДЕВ

Приложение
к постановлению администрации
города Мурманска
от 10.11.2025 № 6279

Схема размещения гаражей, являющихся некапитальными сооружениями, либо для стоянки технических или других средств передвижения инвалидов вблизи их места жительства на земельном участке с кадастровым номером: 51:20:0001301:89 (масштаб 1:1000)

Вид объекта: некапитальные гаражи
Кадастровый номер земельного участка: 51:20:0001301:89
Площадь земельного участка: 2 246 кв.м

Местоположение объекта: Местоположение установлено относительно ориентира, расположенного за пределами участка. Почтовый адрес ориентира: Мурманск обл., МО г. Мурманск, ул. Бульварная.

Решение Совета депутатов города Мурманска от 27.10.2017 № 40-712
"О Правилах благоустройства территории муниципального образования город Мурманск и о признании утратившими силу отдельных решений Совета депутатов города Мурманска".

Требования к внешнему виду объекта:
1. Высота гаража должна быть на 0,5 м выше наиболее высокого подвижного состава, но не более 4,5 м, ширина 4 - 4,5 м, длина 6 - 8 м.
В ряду гаражей должны размещаться гаражи одного типоразмера и конфигурации кровли.
2. Окраска гаражных строений должна быть выполнена в единой цветовой гамме.
Должна сохраняться целостность конструкций гаражных строений.

Требования к содержанию территории:
1. Гаражные кооперативы, правообладатели гаражей (некапитальных гаражей) обеспечивают надлежащее санитарное состояние их территорий, в том числе водоохраных зон водных объектов.
2. Ответственность за санитарное содержание земельного участка, гаражных строений гаражного кооператива возлагается на председателя гаражного кооператива, правообладателя гаражей.
3. Гаражные кооперативы, правообладатели гаражей (некапитальных гаражей) обязаны:
- проводить регулярную уборку территории;
- обеспечивать надлежащее техническое и санитарное содержание, своевременный ремонт и покраску гаражных строений;
- обеспечивать нанесение информации на фасады гаражных строений с названием гаражного кооператива и указанными номерами гаражных строений;
- оборудовать места для сбора отходов урнами, контейнерами в соответствии с объемом накопления отходов, а также места для установки емкости для сбора горюче-смазочных материалов;
- обеспечивать сбор и вывоз отходов, не допуская захоронения на территории;
- обеспечивать сохранность существующих зеленых насаждений;
- обеспечивать надлежащее содержание и своевременный ремонт покрытий поверхности, малых архитектурных форм, других элементов благоустройства, размещенных на земельном участке.

4. Запрещается:
- складировать и хранить любые материалы на крышах гаражных строений;
- складировать отходы вне специально оборудованных мест, захламлять территорию гаражных кооперативов;
- использовать для складирования мусора контейнеры жилых домов;
- выдвигать или перемещать снег, сжигаемый с территории гаражного кооператива, на проезжую часть, тротуары, внутримаршрутные проезды и прилегающие территории;
- сжигать листву, отходы производства и потребления;
- строительство и эксплуатацию гаражей (некапитальных гаражей) с отступлением от проекта, в том числе с увеличением этажности, объема, площади строений, эксплуатации строений в неустановленном порядке.

Срок размещения объекта: 10 лет

**Ситуационный план
М 1:10000**

Условные обозначения

- Поворотные точки
- Граница допустимого размещения некапитальных гаражей
- Границы смежных земельных участков
- Граница ЗОУИТ

51:20-6-293 - Охранная зона Комплекс электроснабжения города от ПП-33

№	X	Y
1	637454,94	1442432,31
2	637451,13	1442436,97
3	637448,3	1442441,73
4	637443,41	1442441,9
5	637432,2	1442431,82
6	637426,18	1442426,99
7	637414,14	1442422,18
8	637395,64	1442405,14
9	637393,71	1442407,39
10	637361,64	1442378,99
11	637368,17	1442358,33
12	637369,57	1442356,24
13	637456,19	1442430,78

АДМИНИСТРАЦИЯ ГОРОДА МУРМАНСКА

ПОСТАНОВЛЕНИЕ

10.11.2025 № 6276

О внесении изменений в приложение к постановлению администрации города Мурманска от 12.05.2025 № 2029 «Об утверждении схемы размещения гаражей, являющихся некапитальными сооружениями, либо для стоянки технических или других средств передвижения инвалидов вблизи их места жительства на земельном участке с кадастровым номером 51:20:0002086:10»

На основании Федерального закона от 06.10.2003 № 131-ФЗ «Об общих принципах организации местного самоуправления в Российской Федерации», в соответствии с Градостроительным кодексом Российской Федерации, постановлением Правительства Мурманской области от 02.09.2021 № 624-ПП «Об утверждении Порядка использования земель или земельных участков, находящихся в государственной или муниципальной собственности, для возведения гражданами гаражей, являющихся некапитальными сооружениями, либо для стоянки технических или других средств передвижения инвалидов вблизи их места жительства на территории Мурманской области», Уставом муниципального образования городской округ город-герой Мурманск, заявлением физического лица от 06.10.2025 постановляю:

1. Внести изменения в приложение к постановлению администрации города Мурманска от 12.05.2025 № 2029 «Об утверждении схемы размещения гаражей, являющихся некапитальными сооружениями, либо для стоянки технических или других средств передвижения инвалидов вблизи их места жительства на земельном участке с кадастровым номером 51:20:0002086:10», изложив его в новой редакции согласно приложению к настоящему постановлению.

2. Комитету территориального развития и строительства администрации города Мурманска (Бублева И. О.) обеспечить опубликование в газете «Вечерний Мурманск» и размещение на официальном сайте администрации города Мурманска в сети Интернет приложения, указанного в пункте 1 настоящего постановления, после его утверждения.

3. Отделу администрирования инфраструктуры и информационных систем администрации города Мурманска (Харлан Я. В.) разместить настоящее постановление с приложением на официальном сайте администрации города Мурманска в сети Интернет.

4. Редакции газеты «Вечерний Мурманск» (Минко К. А.) опубликовать настоящее постановление с приложением.

5. Настоящее постановление вступает в силу со дня официального опубликования.

6. Срок действия настоящего постановления – десять лет.

7. Контроль за выполнением настоящего постановления возложить на первого заместителя Главы города Мурманска Лебедева И. Н.

Временно исполняющий полномочия Главы города Мурманска И. Н. ЛЕБЕДЕВ

Приложение к постановлению администрации города Мурманска от 10.11.2025 № 6276

Схема размещения гаражей, являющихся некапитальными сооружениями, либо для стоянки технических или других средств передвижения инвалидов вблизи их места жительства на земельном участке с кадастровым номером 51:20:0002086:10 (масштаб 1:2000)

Вид объекта: некапитальные гаражи

Кадастровый номер земельного участка: 51:20:0002086:10

Площадь земельного участка: 39051 кв.м

Местоположение объекта: ул. Академика Кириллова, гаражно-строительный кооператив "Автогородок № 16"

Решение Совета депутатов города Мурманска от 27.10.2017 № 40-712

"О Правильном благоустройстве территории муниципального образования город Мурманск и о признании утратившими силу отдельных решений Совета депутатов города Мурманска".

Требования к внешнему виду объекта:

1. Высота гаража должна быть на 0,5 м выше наиболее высокого подвижного состава, но не более 4,5 м, ширина 4 - 4,5 м, длина 6 - 8 м.

В ряду гаражей должны размещаться гаражи одного типоразмера и конфигурации кровли.

2. Окраска гаражных строений должна быть выполнена в единой цветовой гамме. Должна сохраниться целостность конструкций гаражных строений.

Требования к содержанию территории:

1. Гаражные кооперативы, правообладатели гаражей (некапитальных гаражей) обеспечивают надлежащее санитарное состояние их территорий, в том числе водозащитных зон водных объектов.

2. Ответственность за санитарное содержание земельного участка, гаражных строений гаражного кооператива возлагается на председателя гаражного кооператива, правообладателя гаражей.

3. Гаражные кооперативы, правообладатели гаражей (некапитальных гаражей) обязаны:

- проводить регулярную уборку территории;

- обеспечивать надлежащее техническое и санитарное содержание, своевременный ремонт и покраску гаражных строений;

- обеспечивать нанесение информации на фасады гаражных строений с названием гаражного кооператива и указанием номеров гаражных строений;

- оборудовать места для сбора отходов урнами, контейнерами в соответствии с объемом накопления отходов, а также места для установки емкости для сбора горюче-смазочных материалов;

- обеспечивать сбор и вывоз отходов, не допуская захламления территории;

- обеспечивать сохранность существующих зеленых насаждений;

- обеспечивать надлежащее содержание и своевременный ремонт покрытий поверхности, малых архитектурных форм, других элементов благоустройства, размещенных на земельном участке.

4. Запрещается:

- складировать и хранить любые материалы на крышах гаражных строений;

- складировать отходы или специально оборудованные места, захламлять территорию гаражных кооперативов;

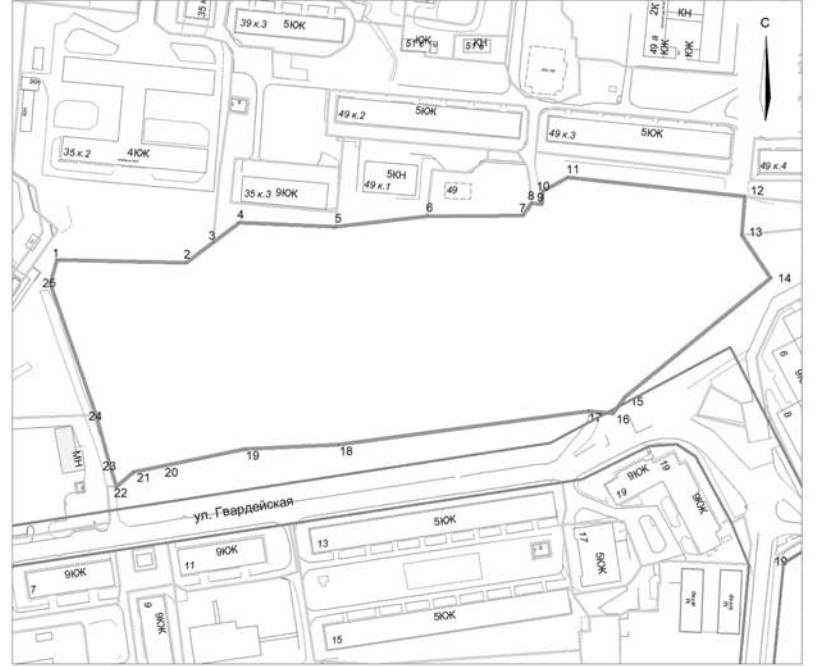
- использовать для складирования мусора контейнеры жилых домов;

- выдвигать или перемещать снег, счищаемый с территории гаражного кооператива, на проезжую часть, тротуары, внутриквартальные проезды и придомовые территории;

- сжигать листву, отходы производства и потребления;

- строительство и эксплуатацию гаражей (некапитальных гаражей) с отступлением от проекта, в том числе с увеличением этажности, объема, площади строений, эксплуатации строений в неустановленном порядке.

Срок размещения объекта: 10 лет



Каталог координат границ земельного участка МСК-51

Таблица с координатами границ земельного участка МСК-51. Содержит 3 столбца с номерами, координатами X и Y.

Ситуационный план М 1:10000



Условные обозначения:

- Граница земельного участка
Границы смежных земельных участков
Установленные красные линии

АДМИНИСТРАЦИЯ ГОРОДА МУРМАНСКА

ПОСТАНОВЛЕНИЕ

10.11.2025 № 6277

Об утверждении схемы размещения гаражей, являющихся некапитальными сооружениями, либо для стоянки технических или других средств передвижения инвалидов вблизи их места жительства на земельном участке с кадастровым номером 51:20:0001007:24

На основании Федерального закона от 06.10.2003 № 131-ФЗ «Об общих принципах организации местного самоуправления в Российской Федерации», в соответствии с Градостроительным кодексом Российской Федерации, постановлением Правительства Мурманской области от 02.09.2021 № 624-ПП «Об утверждении Порядка использования земель или земельных участков, находящихся в государственной или муниципальной собственности, для возведения гражданами гаражей, являющихся некапитальными сооружениями, либо для стоянки технических или других средств передвижения инвалидов вблизи их места жительства на территории Мурманской области», Уставом муниципального образования городской округ город-герой Мурманск постановляю:

1. Утвердить схему размещения гаражей, являющихся некапитальными сооружениями, либо для стоянки технических или других средств передвижения инвалидов вблизи их места жительства в кадастровом квартале номер 51:20:0001007:24 согласно приложению к настоящему постановлению.

2. Комитету территориального развития и строительства администрации города Мурманска (Бублева И. О.) обеспечить опубликование в газете «Вечерний Мурманск» и размещение на официальном сайте администрации города Мурманска в сети Интернет схемы, указанной в пункте 1 настоящего постановления, после ее утверждения.

3. Отделу администрирования инфраструктуры и информационных систем администрации города Мурманска (Харлан Я. В.) разместить настоящее постановление с приложением на официальном сайте администрации города Мурманска в сети Интернет.

4. Редакции газеты «Вечерний Мурманск» (Минко К. А.) опубликовать настоящее постановление с приложением.

5. Настоящее постановление вступает в силу со дня официального опубликования.

6. Срок действия настоящего постановления – десять лет.

7. Контроль за выполнением настоящего постановления возложить на первого заместителя Главы города Мурманска Лебедева И. Н.

Временно исполняющий полномочия Главы города Мурманска И. Н. ЛЕБЕДЕВ

Приложение к постановлению администрации города Мурманска от 10.11.2025 № 6277

Схема размещения гаражей, являющихся некапитальными сооружениями, либо для стоянки технических или других средств передвижения инвалидов вблизи их места жительства на земельном участке с кадастровым номером: 51:20:0001007:24 (масштаб 1:2500)

Вид объекта: некапитальные гаражи

Кадастровый номер земельного участка: 51:20:0001007:24

Площадь земельного участка: 15 654 кв.м

Местоположение объекта: Местоположение установлено относительно ориентира, расположенного за пределами участка. Почтовый адрес ориентира: Российская Федерация, Мурманская область, городской округ город Мурманск, город Мурманск, проезд Молодежный, на земельном участке расположены гаражи.

Решение Совета депутатов города Мурманска от 27.10.2017 № 40-712

"О Правильном благоустройстве территории муниципального образования город Мурманск и о признании утратившими силу отдельных решений Совета депутатов города Мурманска".

Требования к внешнему виду объекта:

1. Высота гаража должна быть на 0,5 м выше наиболее высокого подвижного состава, но не более 4,5 м, ширина 4 - 4,5 м, длина 6 - 8 м.

В ряду гаражей должны размещаться гаражи одного типоразмера и конфигурации кровли.

2. Окраска гаражных строений должна быть выполнена в единой цветовой гамме. Должна сохраниться целостность конструкций гаражных строений.

Требования к содержанию территории:

1. Гаражные кооперативы, правообладатели гаражей (некапитальных гаражей) обеспечивают надлежащее санитарное состояние их территорий, в том числе водозащитных зон водных объектов.

2. Ответственность за санитарное содержание земельного участка, гаражных строений гаражного кооператива возлагается на председателя гаражного кооператива, правообладателя гаражей.

3. Гаражные кооперативы, правообладатели гаражей (некапитальных гаражей) обязаны:

- проводить регулярную уборку территории;

- обеспечивать надлежащее техническое и санитарное содержание, своевременный ремонт и покраску гаражных строений;

- обеспечивать нанесение информации на фасады гаражных строений с названием гаражного кооператива и указанием номеров гаражных строений;

- оборудовать места для сбора отходов урнами, контейнерами в соответствии с объемом накопления отходов, а также места для установки емкости для сбора горюче-смазочных материалов;

- обеспечивать сбор и вывоз отходов, не допуская захламления территории;

- обеспечивать сохранность существующих зеленых насаждений;

- обеспечивать надлежащее содержание и своевременный ремонт покрытий поверхности, малых архитектурных форм, других элементов благоустройства, размещенных на земельном участке.

4. Запрещается:

- складировать и хранить любые материалы на крышах гаражных строений;

- складировать отходы или специально оборудованные места, захламлять территорию гаражных кооперативов;

- использовать для складирования мусора контейнеры жилых домов;

- выдвигать или перемещать снег, счищаемый с территории гаражного кооператива, на проезжую часть, тротуары, внутриквартальные проезды и придомовые территории;

- сжигать листву, отходы производства и потребления;

- строительство и эксплуатацию гаражей (некапитальных гаражей) с отступлением от проекта, в том числе с увеличением этажности, объема, площади строений, эксплуатации строений в неустановленном порядке.

Срок размещения объекта: 10 лет



Ситуационный план М 1:10000

Каталог координат границ земельного участка МСК-51

Таблица с координатами границ земельного участка МСК-51. Содержит 3 столбца с номерами, координатами X и Y.

Условные обозначения

- Поворотные точки
Граница допустимого размещения некапитальных гаражей
Границы смежных земельных участков
Граница ЗОУИТ

АДМИНИСТРАЦИЯ ГОРОДА МУРМАНСКА

ПОСТАНОВЛЕНИЕ

10.11.2025 № 6278

Об утверждении схемы размещения гаражей, являющихся некапитальными сооружениями, либо для стоянки технических или других средств передвижения инвалидов вблизи их места жительства на земельном участке с кадастровым номером 51:20:0001319:14

На основании Федерального закона от 06.10.2003 № 131-ФЗ «Об общих принципах организации местного самоуправления в Российской Федерации», в соответствии с Градостроительным кодексом Российской Федерации, постановлением Правительства Мурманской области от 02.09.2021 № 624-ПП «Об утверждении Порядка использования земель или земельных участков, находящихся в государственной или муниципальной собственности, для возведения гражданами гаражей, являющихся некапитальными сооружениями, либо для стоянки технических или других средств передвижения инвалидов вблизи их места жительства на территории Мурманской области», Уставом муниципального образования городской округ город-герой Мурманск **постановляю:**

1. Утвердить схему размещения гаражей, являющихся некапитальными сооружениями, либо для стоянки технических или других средств передвижения инвалидов вблизи их места жительства в кадастровом квартале номер 51:20:0001319:14 согласно приложению к настоящему постановлению.
2. Комитету территориального развития и строительства администрации города Мурманска (Бублева И. О.) обеспечить опубликование в газете «Вечерний Мурманск» и размещение на официальном сайте администрации города Мурманска в сети Интернет схемы, указанной в пункте 1 настоящего постановления, после ее утверждения.
3. Отделу администрирования инфраструктуры и информационных систем администрации города Мурманска (Харлан Я. В.) разместить настоящее постановление с приложением на официальном сайте администрации города Мурманска в сети Интернет.
4. Редакции газеты «Вечерний Мурманск» (Минко К. А.) опубликовать настоящее постановление с приложением.
5. Настоящее постановление вступает в силу со дня официального опубликования.
6. Срок действия настоящего постановления – десять лет.
7. Контроль за выполнением настоящего постановления возложить на первого заместителя Главы города Мурманска Лебедева И. Н.

Временно исполняющий полномочия Главы города Мурманска **И. Н. ЛЕБЕДЕВ**

Приложение к постановлению администрации города Мурманска от 10.11.2025 № 6278

Схема размещения гаражей, являющихся некапитальными сооружениями, либо для стоянки технических или других средств передвижения инвалидов вблизи их места жительства на земельном участке с кадастровым номером: 51:20:0001319:14 (масштаб 1:1000)

Вид объекта: некапитальные гаражи

Кадастровый номер земельного участка: 51:20:0001319:14
Площадь земельного участка: 1 421 кв.м

Местоположение объекта: Местоположение установлено относительно ориентира, расположенного за пределами участка. Почтовый адрес ориентира: Мурманская обл., МО г. Мурманск, проезд Автопарков, на земельном участке расположены гаражи.

Решение Совета депутатов города Мурманска от 27.10.2017 № 40-712
"О Правилах благоустройства территории муниципального образования город Мурманск и о признании утратившими силу отдельных решений Совета депутатов города Мурманска".

Требования к внешнему виду объекта:

1. Высота гаража должна быть на 0,5 м выше наиболее высокого подвального состава, но не более 4,5 м, ширина 4 - 4,5 м, длина 6 - 8 м.
2. В ряду гаражей должны размещаться гаражи одного типоразмера и конфигурации кровли.
3. Окраска гаражных строений должна быть выполнена в единой цветовой гамме. Должна сохраняться целостность конструкций гаражных строений.

Требования к содержанию территории:

1. Гаражные кооперативы, правообладатели гаражей (некапитальных гаражей) обеспечивают надлежащее санитарное состояние их территорий, в том числе водоохраных зон водных объектов.
2. Ответственность за санитарное содержание земельного участка, гаражных строений гаражного кооператива возлагается на председателя гаражного кооператива, правообладателей гаражей.
3. Гаражные кооперативы, правообладатели гаражей (некапитальных гаражей) обязаны:
 - проводить регулярную уборку территории;
 - обеспечивать надлежащее техническое и санитарное содержание, своевременный ремонт и покраску гаражных строений;
 - обеспечивать нанесение информации на фасады гаражных строений с названием гаражного кооператива и указанием номеров гаражных строений;
 - оборудовать места для сбора отходов урнами, контейнерами в соответствии с объемом накопления отходов, а также места для установки емкости для сбора горюче-смазочных материалов;
 - обеспечивать сбор и вывоз отходов, не допуская захламления территории;
 - обеспечивать сохранность существующих зеленых насаждений;
 - обеспечивать надлежащее содержание и своевременный ремонт покрытий поверхности, малых архитектурных форм, других элементов благоустройства, размещенных на земельном участке.
4. Запрещается:
 - складировать и хранить любые материалы на крышах гаражных строений;
 - складировать отходы вне специально оборудованных мест, захламлять территорию гаражных кооперативов;
 - использовать для складирования мусора контейнеры жилых домов;
 - выдвигать или перемещать снег, свисающий с территории гаражного кооператива, на проезжую часть, тротуары, внутриквартальные проезды и прилегающие территории;
 - сжигать листву, отходы производства и потребления;
 - строительство и эксплуатацию гаражей (некапитальных гаражей) с отступлением от проекта, в том числе с увеличением этажности, объема, площади строений, эксплуатации строений в неустановленном порядке.

Срок размещения объекта: 10 лет

Каталог координат границ земельного участка МСК-51

№	X	Y
1	638921,7	1442826,03
2	638917,97	1442831,25
3	638885,75	1442810,01
4	638901,46	1442782,46
5	638917,51	1442785,63
6	638937,88	1442810,82

**Ситуационный план
М 1:10000**

Условные обозначения

- Поворотные точки
- Граница допустимого размещения некапитальных гаражей
- Границы смежных земельных участков
- Граница ЗОУИТ

АДМИНИСТРАЦИЯ ГОРОДА МУРМАНСКА

ПОСТАНОВЛЕНИЕ

10.11.2025 № 6280

Об утверждении схемы размещения гаражей, являющихся некапитальными сооружениями, либо для стоянки технических или других средств передвижения инвалидов вблизи их места жительства на земельном участке с кадастровым номером 51:20:0001009:16

На основании Федерального закона от 06.10.2003 № 131-ФЗ «Об общих принципах организации местного самоуправления в Российской Федерации», в соответствии с Градостроительным кодексом Российской Федерации, постановлением Правительства Мурманской области от 02.09.2021 № 624-ПП «Об утверждении Порядка использования земель или земельных участков, находящихся в государственной или муниципальной собственности, для возведения гражданами гаражей, являющихся некапитальными сооружениями, либо для стоянки технических или других средств передвижения инвалидов вблизи их места жительства на территории Мурманской области», Уставом муниципального образования городской округ город-герой Мурманск **постановляю:**

1. Утвердить схему размещения гаражей, являющихся некапитальными сооружениями, либо для стоянки технических или других средств передвижения инвалидов вблизи их места жительства в кадастровом квартале номер 51:20:0001009:16 согласно приложению к настоящему постановлению.
2. Комитету территориального развития и строительства администрации города Мурманска (Бублева И. О.) обеспечить опубликование в газете «Вечерний Мурманск» и размещение на официальном сайте администрации города Мурманска в сети Интернет схемы, указанной в пункте 1 настоящего постановления, после ее утверждения.
3. Отделу администрирования инфраструктуры и информационных систем администрации города Мурманска (Харлан Я. В.) разместить настоящее постановление с приложением на официальном сайте администрации города Мурманска в сети Интернет.
4. Редакции газеты «Вечерний Мурманск» (Минко К. А.) опубликовать настоящее постановление с приложением.
5. Настоящее постановление вступает в силу со дня официального опубликования.
6. Срок действия настоящего постановления – десять лет.
7. Контроль за выполнением настоящего постановления возложить на первого заместителя Главы города Мурманска Лебедева И. Н.

Временно исполняющий полномочия Главы города Мурманска **И. Н. ЛЕБЕДЕВ**

Приложение к постановлению администрации города Мурманска от 10.11.2025 № 6280

Схема размещения гаражей, являющихся некапитальными сооружениями, либо для стоянки технических или других средств передвижения инвалидов вблизи их места жительства на земельном участке с кадастровым номером: 51:20:0001009:16 (масштаб 1:1000)

Вид объекта: некапитальные гаражи

Кадастровый номер земельного участка: 51:20:0001009:16
Площадь земельного участка: 2 528 кв.м

Местоположение объекта: Местоположение установлено относительно ориентира, расположенного за пределами участка. Почтовый адрес ориентира: Мурманская область, городской округ город Мурманск, улица Полярный круг, на земельном участке расположены гаражи.

Решение Совета депутатов города Мурманска от 27.10.2017 № 40-712
"О Правилах благоустройства территории муниципального образования город Мурманск и о признании утратившими силу отдельных решений Совета депутатов города Мурманска".

Требования к внешнему виду объекта:

1. Высота гаража должна быть на 0,5 м выше наиболее высокого подвального состава, но не более 4,5 м, ширина 4 - 4,5 м, длина 6 - 8 м.
2. В ряду гаражей должны размещаться гаражи одного типоразмера и конфигурации кровли.
3. Окраска гаражных строений должна быть выполнена в единой цветовой гамме. Должна сохраняться целостность конструкций гаражных строений.

Требования к содержанию территории:

1. Гаражные кооперативы, правообладатели гаражей (некапитальных гаражей) обеспечивают надлежащее санитарное состояние их территорий, в том числе водоохраных зон водных объектов.
2. Ответственность за санитарное содержание земельного участка, гаражных строений гаражного кооператива возлагается на председателя гаражного кооператива, правообладателей гаражей.
3. Гаражные кооперативы, правообладатели гаражей (некапитальных гаражей) обязаны:
 - проводить регулярную уборку территории;
 - обеспечивать надлежащее техническое и санитарное содержание, своевременный ремонт и покраску гаражных строений;
 - обеспечивать нанесение информации на фасады гаражных строений с названием гаражного кооператива и указанием номеров гаражных строений;
 - оборудовать места для сбора отходов урнами, контейнерами в соответствии с объемом накопления отходов, а также места для установки емкости для сбора горюче-смазочных материалов;
 - обеспечивать сбор и вывоз отходов, не допуская захламления территории;
 - обеспечивать сохранность существующих зеленых насаждений;
 - обеспечивать надлежащее содержание и своевременный ремонт покрытий поверхности, малых архитектурных форм, других элементов благоустройства, размещенных на земельном участке.
4. Запрещается:
 - складировать и хранить любые материалы на крышах гаражных строений;
 - складировать отходы вне специально оборудованных мест, захламлять территорию гаражных кооперативов;
 - использовать для складирования мусора контейнеры жилых домов;
 - выдвигать или перемещать снег, свисающий с территории гаражного кооператива, на проезжую часть, тротуары, внутриквартальные проезды и прилегающие территории;
 - сжигать листву, отходы производства и потребления;
 - строительство и эксплуатацию гаражей (некапитальных гаражей) с отступлением от проекта, в том числе с увеличением этажности, объема, площади строений, эксплуатации строений в неустановленном порядке.

Срок размещения объекта: 10 лет

Каталог координат границ земельного участка МСК-51

№	X	Y
1	640208,15	1442663,36
2	640195,48	1442670,3
3	640157,68	1442656,26
4	640148,64	1442640,15
5	640158,67	1442608,43
6	640219,16	1442640,29

**Ситуационный план
М 1:10000**

Условные обозначения

- Граница земельного участка
- Границы смежных земельных участков
- Граница ЗОУИТ

АДМИНИСТРАЦИЯ ГОРОДА МУРМАНСКА

ПОСТАНОВЛЕНИЕ

10.11.2025 № 6281

Об утверждении схемы размещения гаражей, являющихся некапитальными сооружениями, либо для стоянки технических или других средств передвижения инвалидов вблизи их места жительства на земельном участке с кадастровым номером 51:20:0003201:5

На основании Федерального закона от 06.10.2003 № 131-ФЗ «Об общих принципах организации местного самоуправления в Российской Федерации», в соответствии с Градостроительным кодексом Российской Федерации, постановлением Правительства Мурманской области от 02.09.2021 № 624-ПП «Об утверждении Порядка использования земель или земельных участков, находящихся в государственной или муниципальной собственности, для возведения гражданами гаражей, являющихся некапитальными сооружениями, либо для стоянки технических или других средств передвижения инвалидов вблизи их места жительства на территории Мурманской области», Уставом муниципального образования городской округ город-герой Мурманск **постановляю:**

1. Утвердить схему размещения гаражей, являющихся некапитальными сооружениями, либо для стоянки технических или других средств передвижения инвалидов вблизи их места жительства в кадастровом квартале номер 51:20:0003201:5 согласно приложению к настоящему постановлению.

2. Комитету территориального развития и строительства администрации города Мурманска (Бублева И. О.) обеспечить опубликование в газете «Вечерний Мурманск» и размещение на официальном сайте администрации города Мурманска в сети Интернет схемы, указанной в пункте 1 настоящего постановления, после ее утверждения.

3. Отделу администрирования инфраструктуры и информационных систем администрации города Мурманска (Харлан Я. В.) разместить настоящее постановление с приложением на официальном сайте администрации города Мурманска в сети Интернет.

4. Редакции газеты «Вечерний Мурманск» (Минко К. А.) опубликовать настоящее постановление с приложением.

5. Настоящее постановление вступает в силу со дня официального опубликования.

6. Срок действия настоящего постановления – десять лет.

7. Контроль за выполнением настоящего постановления возложить на первого заместителя Главы города Мурманска Лебедева И. Н.

Временно исполняющий полномочия Главы города Мурманска

И. Н. ЛЕБЕДЕВ

Приложение к постановлению администрации города Мурманска от 10.11.2025 № 6281

Схема размещения гаражей, являющихся некапитальными сооружениями, либо для стоянки технических или других средств передвижения инвалидов вблизи их места жительства на земельном участке с кадастровым номером: 51:20:0003201:5 (масштаб 1:1500)

Вид объекта: некапитальные гаражи
 Кадастровый номер земельного участка: 51:20:0003201:5
 Площадь земельного участка: 8 075 кв.м
 Местоположение объекта: Российская Федерация, Мурманская область, городской округ город Мурманск, город Мурманск, переулок Казаринский
 Решение Совета депутатов города Мурманска от 27.10.2017 № 40-712
 О Правлах благоустройства территории муниципального образования город Мурманск и о признании утратившими силу отдельных решений Совета депутатов города Мурманска.
 Требования к внешнему виду объекта:
 1. Высота гаража должна быть на 0,5 м выше наиболее высокого подвального состава, но не более 4,5 м, ширина 4 - 4,5 м, длина 6 - 8 м.
 В ряду гаражей должны размещаться гаражи одного типоразмера и конфигурации кровли.
 2. Окраска гаражных строений должна быть выполнена в единой цветовой гамме.
 Должна сохраниться целостность конструкций гаражных строений.
 Требования к содержанию территории:
 1. Гаражные кооперативы, правообладатели гаражей (некапитальных гаражей) обеспечивают надлежащее санитарное состояние их территорий, в том числе водоохраных зон водных объектов.
 2. Ответственность за санитарное содержание земельного участка, гаражных строений гаражного кооператива возлагается на председателя гаражного кооператива, правообладателя гаражей.
 3. Гаражные кооперативы, правообладатели гаражей (некапитальных гаражей) обязаны:
 - проводить регулярную уборку территории;
 - обеспечивать надлежащее техническое и санитарное содержание, своевременный ремонт и покраску гаражных строений;
 - обеспечивать нанесение информации на фасады гаражных строений с названием гаражного кооператива и указанием номеров гаражных строений;
 - оборудовать места для сбора отходов урнами, контейнерами в соответствии с объемом накопления отходов, а также места для установки емкостей для сбора горюче-смазочных материалов;
 - обеспечивать сбор и вывоз отходов, не допуская захламления территории;
 - обеспечивать сохранность существующих зеленых насаждений;
 - обеспечивать надлежащее содержание и своевременный ремонт покрытий поверхности, малых архитектурных форм, других элементов благоустройства, размещенных на земельном участке.
 4. Запрещается:
 - складировать и хранить любые материалы на крышах гаражных строений;
 - складировать отходы вне специально оборудованных мест, захламывать территорию гаражных кооперативов;
 - использовать для складирования мусора контейнеры жилых домов;
 - выдвигать или перемещать снег, счищаемый с территории гаражного кооператива, на проезжую часть, тротуары, внутриквартальные проезды и придомовые территории;
 - сжигать листву, отходы производства и потребления;
 - строительство и эксплуатацию гаражей (некапитальных гаражей) с отступлением от проекта, в том числе с увеличением этажности, объема, площади строений, эксплуатации строений в неустановленном порядке.
 Срок размещения объекта: 10 лет



Ситуационный план М 1:10000



Условные обозначения

- Поворотные точки
- Граница допустимого размещения некапитальных гаражей
- Границы смежных земельных участков
- Граница ЗОУИТ

Каталог координат границ земельного участка МСК-51

№	X	Y
1	647370,29	1442083,64
2	647356,33	1442102,3
3	647352,68	1442107,16
4	647322,28	1442146,83
5	647319,85	1442145,24
6	647311,97	1442155,69
7	647303,12	1442167,41
8	647295,24	1442173,89
9	647291,04	1442168,25
10	647262,28	1442155,61
11	647235,14	1442176,05
12	647231,89	1442172,08
13	647228,79	1442168,3
14	647228,98	1442162,96
15	647231,58	1442161,03
16	647223,07	1442149,03
17	647243,81	1442130,28
18	647253,07	1442137,62
19	647294,81	1442086,01
20	647295,53	1442085,13
21	647328,06	1442045,56
22	647372,44	1442080,76

АДМИНИСТРАЦИЯ ГОРОДА МУРМАНСКА

ПОСТАНОВЛЕНИЕ

10.11.2025 № 6282

Об утверждении схемы размещения гаражей, являющихся некапитальными сооружениями, либо для стоянки технических или других средств передвижения инвалидов вблизи их места жительства на земельном участке с кадастровым номером 51:20:0003203:6

На основании Федерального закона от 06.10.2003 № 131-ФЗ «Об общих принципах организации местного самоуправления в Российской Федерации», в соответствии с Градостроительным кодексом Российской Федерации, постановлением Правительства Мурманской области от 02.09.2021 № 624-ПП «Об утверждении Порядка использования земель или земельных участков, находящихся в государственной или муниципальной собственности, для возведения гражданами гаражей, являющихся некапитальными сооружениями, либо для стоянки технических или других средств передвижения инвалидов вблизи их места жительства на территории Мурманской области», Уставом муниципального образования городской округ город-герой Мурманск **постановляю:**

1. Утвердить схему размещения гаражей, являющихся некапитальными сооружениями, либо для стоянки технических или других средств передвижения инвалидов вблизи их места жительства в кадастровом квартале номер 51:20:0003203:6 согласно приложению к настоящему постановлению.

2. Комитету территориального развития и строительства администрации города Мурманска (Бублева И. О.) обеспечить опубликование в газете «Вечерний Мурманск» и размещение на официальном сайте администрации города Мурманска в сети Интернет схемы, указанной в пункте 1 настоящего постановления, после ее утверждения.

3. Отделу администрирования инфраструктуры и информационных систем администрации города Мурманска (Харлан Я. В.) разместить настоящее постановление с приложением на официальном сайте администрации города Мурманска в сети Интернет.

4. Редакции газеты «Вечерний Мурманск» (Минко К. А.) опубликовать настоящее постановление с приложением.

5. Настоящее постановление вступает в силу со дня официального опубликования.

6. Срок действия настоящего постановления – десять лет.

7. Контроль за выполнением настоящего постановления возложить на первого заместителя Главы города Мурманска Лебедева И. Н.

Временно исполняющий полномочия Главы города Мурманска

И. Н. ЛЕБЕДЕВ

Приложение к постановлению администрации города Мурманска от 10.11.2025 № 6282

Схема размещения гаражей, являющихся некапитальными сооружениями, либо для стоянки технических или других средств передвижения инвалидов вблизи их места жительства на земельном участке с кадастровым номером: 51:20:0003203:6 (масштаб 1:2000)

Вид объекта: некапитальные гаражи
 Кадастровый номер земельного участка: 51:20:0003203:6
 Площадь земельного участка: 10 050 кв.м
 Местоположение объекта: Местоположение установлено относительно ориентира, расположенного за пределами участка. Почтовый адрес ориентира: Мурманская обл., МО г. Мурманск, ул. Александрова.
 Решение Совета депутатов города Мурманска от 27.10.2017 № 40-712
 О Правлах благоустройства территории муниципального образования город Мурманск и о признании утратившими силу отдельных решений Совета депутатов города Мурманска.
 Требования к внешнему виду объекта:
 1. Высота гаража должна быть на 0,5 м выше наиболее высокого подвального состава, но не более 4,5 м, ширина 4 - 4,5 м, длина 6 - 8 м.
 В ряду гаражей должны размещаться гаражи одного типоразмера и конфигурации кровли.
 2. Окраска гаражных строений должна быть выполнена в единой цветовой гамме.
 Должна сохраниться целостность конструкций гаражных строений.
 Требования к содержанию территории:
 1. Гаражные кооперативы, правообладатели гаражей (некапитальных гаражей) обеспечивают надлежащее санитарное состояние их территорий, в том числе водоохраных зон водных объектов.
 2. Ответственность за санитарное содержание земельного участка, гаражных строений гаражного кооператива возлагается на председателя гаражного кооператива, правообладателя гаражей.
 3. Гаражные кооперативы, правообладатели гаражей (некапитальных гаражей) обязаны:
 - проводить регулярную уборку территории;
 - обеспечивать надлежащее техническое и санитарное содержание, своевременный ремонт и покраску гаражных строений;
 - обеспечивать нанесение информации на фасады гаражных строений с названием гаражного кооператива и указанием номеров гаражных строений;
 - оборудовать места для сбора отходов урнами, контейнерами в соответствии с объемом накопления отходов, а также места для установки емкостей для сбора горюче-смазочных материалов;
 - обеспечивать сбор и вывоз отходов, не допуская захламления территории;
 - обеспечивать сохранность существующих зеленых насаждений;
 - обеспечивать надлежащее содержание и своевременный ремонт покрытий поверхности, малых архитектурных форм, других элементов благоустройства, размещенных на земельном участке.
 4. Запрещается:
 - складировать и хранить любые материалы на крышах гаражных строений;
 - складировать отходы вне специально оборудованных мест, захламывать территорию гаражных кооперативов;
 - использовать для складирования мусора контейнеры жилых домов;
 - выдвигать или перемещать снег, счищаемый с территории гаражного кооператива, на проезжую часть, тротуары, внутриквартальные проезды и придомовые территории;
 - сжигать листву, отходы производства и потребления;
 - строительство и эксплуатацию гаражей (некапитальных гаражей) с отступлением от проекта, в том числе с увеличением этажности, объема, площади строений, эксплуатации строений в неустановленном порядке.
 Срок размещения объекта: 10 лет



Ситуационный план М 1:10000



Условные обозначения

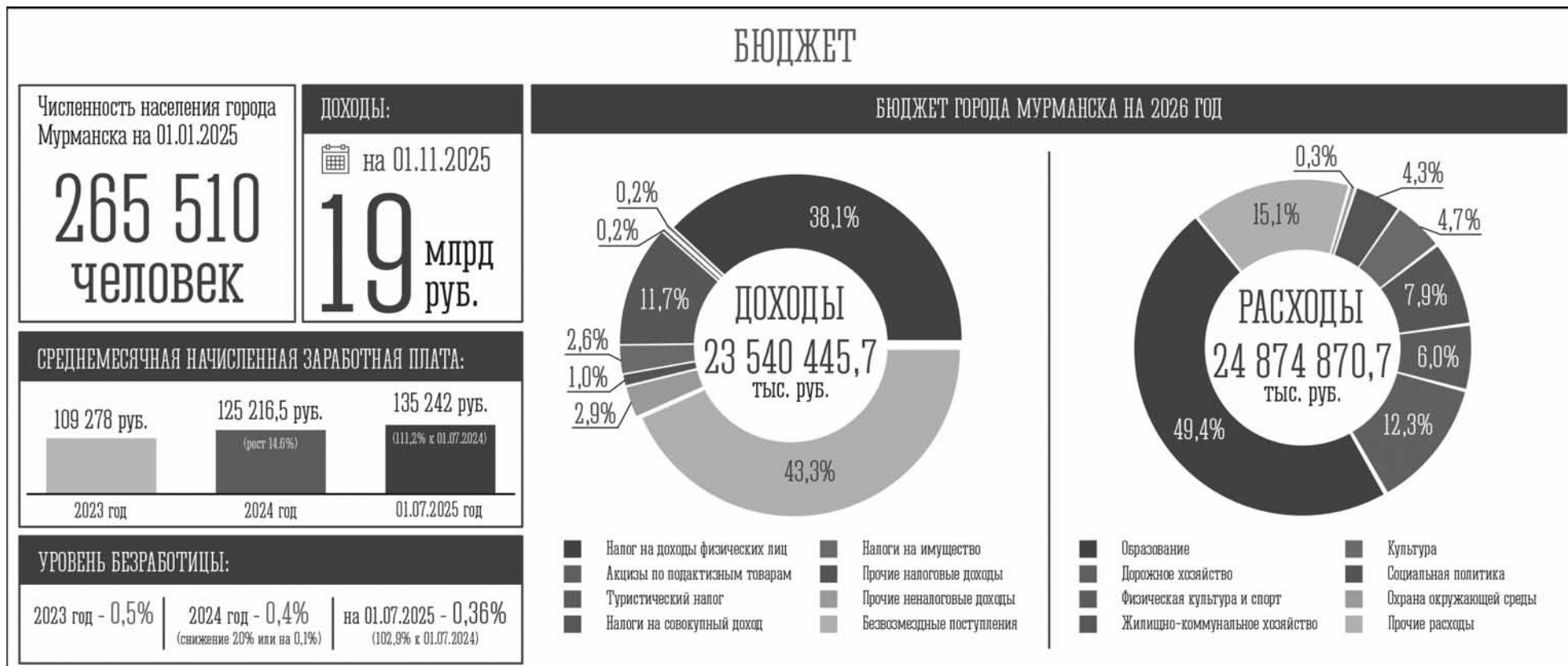
- Поворотные точки
- Граница допустимого размещения некапитальных гаражей
- Границы смежных земельных участков
- Граница ЗОУИТ

Каталог координат границ земельного участка МСК-51

№	X	Y
1	646518,25	1441757,73
2	646503,16	1441734,74
3	646489,1	1441750,06
4	646454,02	1441814,4
5	646438,33	1441817,07
6	646421,91	1441817,86
7	646374,88	1441805,82
8	646371,26	1441801,8
9	646371,07	1441788,04
10	646378,13	1441792,66
11	646379,94	1441789,89
12	646388,25	1441777,13
13	646388,82	1441776,25
14	646392,41	1441765,9
15	646383,6	1441754,24
16	646403,91	1441721,02
17	646415,54	1441710,09
18	646424,45	1441708,25
19	646431,45	1441708,09
20	646461,16	1441727,46
21	646474,62	1441711,57
22	646484,17	1441712,53
23	646487,59	1441709,64
24	646492,35	1441714,13
25	646495,31	1441713,4
26	646499,3	1441716,89
27	646503,39	1441712,31
28	646531,12	1441736,54
29	646534,66	1441739,51

51:20-6-598 - Зона сохранения природного ландшафта объекта культурного наследия регионального значения «Памятник защитникам Советского Заполярья», расположенного по адресу: Мурманская область, город Мурманск, сопка Зеленый Мыс

БЮДЖЕТ



ЖИЛИЩНО-КОММУНАЛЬНОЕ ХОЗЯЙСТВО



КОМФОРТНАЯ ГОРОДСКАЯ СРЕДА





Новый облик исторического центра
площадь Пять Углов | улица Ленинградская

2025 год:

- ✓ Променад на Чистом ручье
- ✓ Памятник Шестой Героической комсомольской батарее
- ✓ Сквер на ул. Шавалина
- ✓ Обновление детских площадок
- ✓ Инвентаризация зелёных насаждений вдоль улично-дорожной сети Мурманска

Планы:

- ⓪ Укрепление «зеленого каркаса»
- ⓪ Расширение культурно-паркового комплекса им. О.П. Найденова
- ⓪ Мемориал «Защитникам Советского Заполярья в годы Великой Отечественной войны»
- ⓪ Комплексное развитие территории вокруг Свято-Никольского кафедрального собора
- ⓪ Развитие территории морского вокзала

КОМФОРТНАЯ ГОРОДСКАЯ СРЕДА








В краткосрочной перспективе до 2030 года
планируем реализацию проектов

- ⓪ «Берег Арктики»
- ⓪ МКД в районе ул. Шавалина
- ⓪ «Полярник» на ул. Шевченко
- ⓪ Глоракс Кольский
- ⓪ «Северный»
- ⓪ «Морской квартал»

до 2030 года

Планируем расселить 1990 человек

СТРОИТЕЛЬСТВО







Новый 2025/2026 учебный год

5 групп круглосуточного пребывания детей
и 123 группы для детей раннего возраста (до трех лет)

Губернаторский лицей на 500 мест

Безопасность
Установка охранной сигнализации - 20 зданий
образовательных учреждений

«Теплое окно» - все школы и детские сады

«Арктическая школа»
В 2025 году - 16 образовательных учреждений

ОБРАЗОВАНИЕ







КУЛЬТУРА И СОЦИАЛЬНАЯ ПОДДЕРЖКА



2025 год:

- ✓ Центр культурного развития на ул. Аскольдовцев
- ✓ Центр научно-технологического творчества «Родина»
- ✓ Модельная «Библиотека - литературный музей им. Н.Н. Блинова»
- ✓ Обновление материально-технической базы Детской музыкальной школы № 5 и Детской музыкальной школы № 1

До 2030 года:

- ⚠ Капитальный ремонт Детской школы искусств № 1
- ⚠ Обновление книжного фонда
- ⚠ Открытие модельной библиотеки по адресу пр. Кольский, 93 (Центральная городская библиотека).
- ⚠ Создание детского центра «Семейный остров» по адресу ул. Фролова 4/6.






«Зарплата мамы» | «На Севере – малыш» | «Свой дом в Арктике» | «Северное долголетие» | «Работа рядом»
«Арктическая ипотека» | «Курс на Север» | 34 меры поддержки участников СВО и членов их семей



ПОДДЕРЖКА УЧАСТНИКОВ СВО И ИХ СЕМЕЙ



В Мурманской области для участников СВО и членов их семей действует

34

ВИДА ПОДДЕРЖКИ

✓ Центр поддержки семей мобилизованных и участников СВО

18175

ВОПРОСОВ

99,6%

РЕШЕНО







МОЛОДЕЖНАЯ ПОЛИТИКА И РАЗВИТИЕ СПОРТА



«СОПКИ»

- 8 молодежных пространств
- 8 пространств «СОПКИ.СПОРТ»
- 2 пространства «СОПКИ.ОЗЕРА»

- ремонт Дома молодежи
- бассейн на Кольском проспекте
- до 9 единиц плоскостных спортивных площадок до 2030 года
- строительство ФОК на ул. Старостина
- обустройство спорткомплекса «Снежинка»
- модульный физкультурно-оздоровительный комплекс



Доля граждан, систематически занимающихся физической культурой и спортом

Год	Доля (%)
2019 год	47,9%
2024 год	59,7%
к 2030 году	70%






<p>Вечерний Мурманск</p> <p>СОУЧРЕДИТЕЛИ: Совет депутатов города Мурманска, администрация города Мурманска, муниципальное автономное учреждение «Редакция газеты «Вечерний Мурманск».</p> <p>И. О. ГЛАВНОГО РЕДАКТОРА К. А. МИНКО.</p>	<p>АДРЕС РЕДАКЦИИ, ИЗДАТЕЛЯ: 183032, г. Мурманск, Кольский проспект, 9.</p> <p>ТЕЛЕФОНЫ РЕДАКЦИИ: отдел подписки и доставки — 47-75-83, e-mail: vmdost@mail.ru приемная — тел./факс 25-46-77, e-mail: info@vmnews.ru отдел рекламы и развития — 8-960-028-15-07; e-mail: reklama@vmnews.ru служба новостей — e-mail: info@vmnews.ru</p> <p>Свободная (договорная) цена. Подписные индексы: 52844 (ежедневная газета), 31496 (пятничный номер).</p>	<p>Мнение авторов отдельных публикаций может не совпадать с позицией редакции. За достоверность текстов публикуемых частных объявлений и рекламы редакция ответственности не несет. В газете используются материалы российских СМИ, размещенных на открытых для пользователей web-узлах глобальной сети Интернет. Все материалы, подготовленные журналистами «Вечернего Мурманска», являются интеллектуальной собственностью. Запрещается использование авторских материалов без разрешения авторов и правообладателя исключительных прав на произведения – МАУ «Редакция газеты «Вечерний Мурманск». Письма, рукописи, фотографии и рисунки не рецензируются и не возвращаются. Материалы под рубриками «Экономика и бизнес», «Образование и жизнь» печатаются на коммерческой основе.</p>	<p>Газета набрана и сверстана в компьютерном центре МАУ «Редакция газеты «Вечерний Мурманск», отпечатана с готовых позитивных пленок в ООО «М51», адрес: 183010, г. Мурманск, ул. Зеленая, 47. Время подписания в печать 18.11.2025 – 18.00. По графику – 18.00. Газета зарегистрирована Управлением Федеральной службы по надзору в сфере связи, информационных технологий и массовых коммуникаций по Мурманской области, запись о регистрации ПИ № ТУ51-00393 от 23 ноября 2020 г. Специальный выпуск газеты «Вечерний Мурманск» выходит в свет отдельным номером газеты «Вечерний Мурманск». Тираж – 1000 экз. Зак. 37314. (12+)</p>
---	---	---	---