

Описание границ публичного сервитута

Местоположение Российская Федерация, Мурманская область, Мурманск город, Аскольдовцев улица

Система координат МСК-51, зона 1

Площадь объекта +/- величина погрешности определения площади (P +/- Дельта P)				1 350 ± 13,00
Номер точки	Координата X	Координата Y	Метод определения	Погрешность
н1	646 836,34	1 441 904,42	Аналитический метод	0,10
н2	646 811,65	1 441 931,90	Аналитический метод	0,10
н3	646 812,80	1 441 935,72	Аналитический метод	0,10
н4	646 806,47	1 441 941,80	Аналитический метод	0,10
н5	646 805,64	1 441 926,69	Аналитический метод	0,10
н6	646 800,21	1 441 920,80	Аналитический метод	0,10
н7	646 805,80	1 441 914,93	Аналитический метод	0,10
н8	646 794,21	1 441 904,18	Аналитический метод	0,10
н9	646 800,25	1 441 892,81	Аналитический метод	0,10
н10	646 814,96	1 441 876,39	Аналитический метод	0,10
н11	646 837,18	1 441 897,47	Аналитический метод	0,10
н1	646 836,34	1 441 904,42	Аналитический метод	0,10





Графическое описание местоположения границ публичного сервитута

Схема расположения границ публичного сервитута



Условные обозначения:

Масштаб 1:500

-  - граница публичного сервитута и характерная точка
-  - граница объекта недвижимости
-  - граница кадастрового квартала
-  - граница земельного участка

51:06:0020201 - номер кадастрового квартала

:255 - номер кадастровый земельного участка

51:20-7.357 - номер территориальной зоны