

## Описание границ публичного сервитута

Местоположение Российская Федерация, Мурманская область, Мурманск г, Абрам-Мыс р-н

Система координат МСК-51, зона 1

Площадь объекта +/- величина погрешности определения площади (Р +/- Дельта Р) 851 ± 10,00

Номер точки	Координата X	Координата Y	Метод определения	Погрешность
-------------	--------------	--------------	-------------------	-------------

1(1)

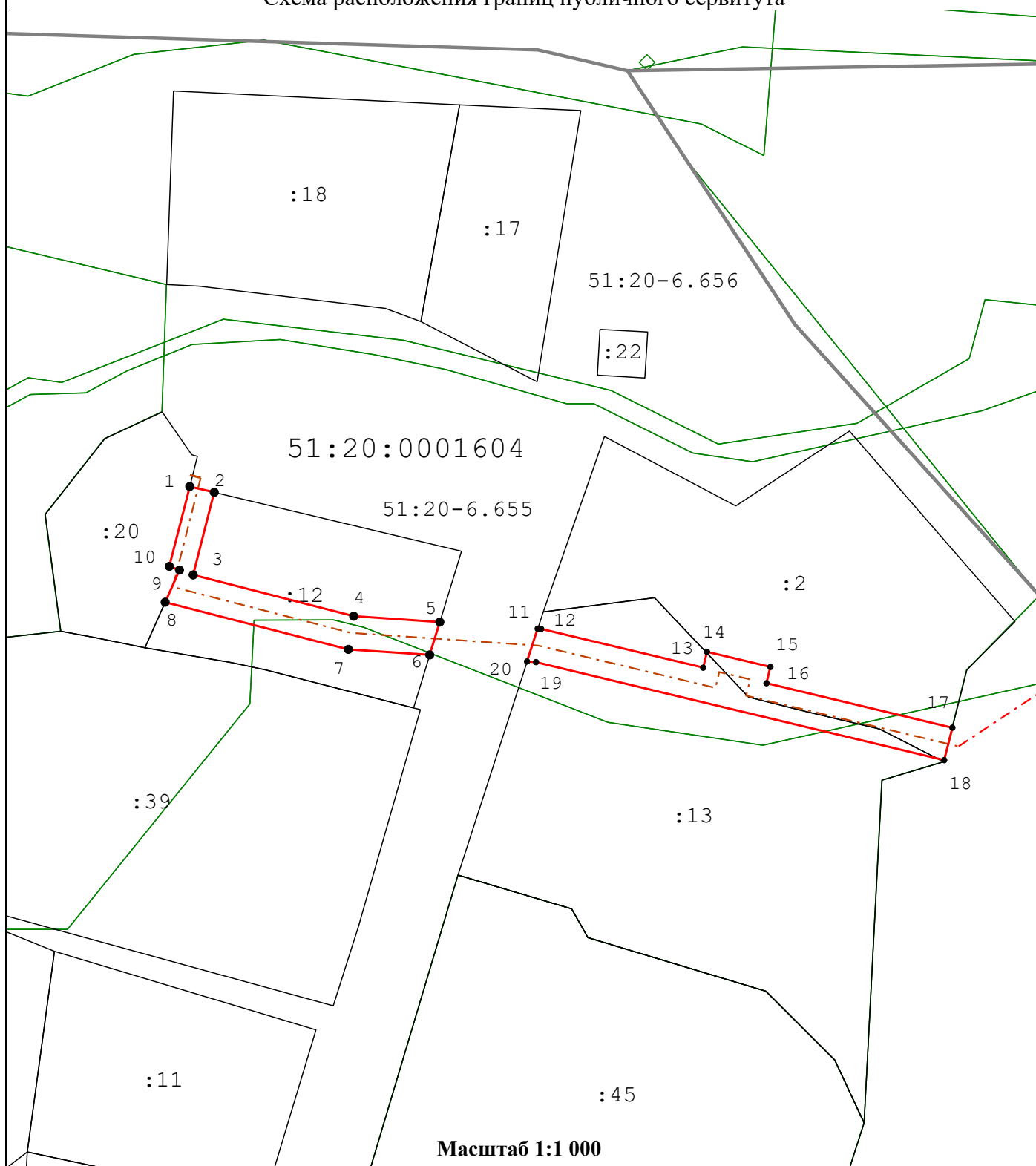
1	644 328,10	1 439 592,54	Аналитический метод	0,10
2	644 327,06	1 439 596,92	Аналитический метод	0,10
3	644 312,25	1 439 593,15	Аналитический метод	0,10
4	644 304,84	1 439 621,91	Аналитический метод	0,10
5	644 303,79	1 439 637,34	Аналитический метод	0,10
6	644 297,90	1 439 635,54	Аналитический метод	0,10
7	644 298,89	1 439 620,95	Аналитический метод	0,10
8	644 307,35	1 439 588,13	Аналитический метод	0,10
9	644 313,11	1 439 590,69	Аналитический метод	0,10
10	644 313,78	1 439 588,88	Аналитический метод	0,10
1	644 328,10	1 439 592,54	Аналитический метод	0,10

1(2)






11	644 302,59	1 439 654,88	Аналитический метод	0,10
12	644 302,55	1 439 655,50	Аналитический метод	0,10
13	644 295,60	1 439 684,54	Аналитический метод	0,10
14	644 298,45	1 439 685,22	Аналитический метод	0,10
15	644 295,73	1 439 696,58	Аналитический метод	0,10
16	644 292,81	1 439 695,88	Аналитический метод	0,10
17	644 284,84	1 439 729,19	Аналитический метод	0,10
18	644 279,02	1 439 727,73	Аналитический метод	0,10
19	644 296,60	1 439 654,59	Аналитический метод	0,10
20	644 296,71	1 439 652,98	Аналитический метод	0,10
11	644 302,59	1 439 654,88	Аналитический метод	0,10

# Графическое описание местоположения границ публичного сервитута

## Схема расположения границ публичного сервитута



### Условные обозначения:

-  - граница публичного сервитута и характерная точка
-  - проектируемый к размещению объект - тепловая сеть
-  - граница зоны с особыми условиями использования территории
-  - граница кадастрового квартала
-  - граница земельного участка

51:06:0020201 - номер кадастрового квартала

:255 - номер кадастровый земельного участка