

Морозова



АДМИНИСТРАЦИЯ ГОРОДА МУРМАНСКА
КОМИТЕТ ИМУЩЕСТВЕННЫХ ОТНОШЕНИЙ
ГОРОДА МУРМАНСКА
РАСПОРЯЖЕНИЕ

09.04.2024

№ 38

Об установлении публичного сервитута

Руководствуясь статьей 23, главой V.7 Земельного кодекса Российской Федерации, Федеральным законом от 06.10.2003 № 131-ФЗ «Об общих принципах организации местного самоуправления в Российской Федерации», Порядком управления, распоряжения и использования земельных участков, находящихся в собственности муниципального образования город Мурманск, а также земель и земельных участков, государственная собственность на которые не разграничена, расположенных на территории муниципального образования город Мурманск, утвержденным решением Совета депутатов города Мурманска от 27.03.2015 № 10-130, на основании постановления администрации города Мурманска от 23.10.2023 № 3767 «О возложении полномочий по принятию решения об установлении публичного сервитута в отдельных целях», ходатайства Государственного областного унитарного предприятия «Мурманскводоканал» (ОГРН 1025100860784) об установлении публичного сервитута от 26.03.2024, сведений о земельном участке с кадастровым номером 51:20:0002032:14 внесенных в Единый государственный реестр недвижимости:

1. Утвердить границы публичного сервитута на земельный участок с кадастровым номером 51:20:0002032:14, имеющий местоположение: Мурманская обл., МО г. Мурманск, ул. Папанина, на земельном участке расположено здание № 4, в соответствии со схемой расположения границ публичного сервитута согласно приложению к настоящему распоряжению.

2. Установить в пользу Государственного областного унитарного предприятия «Мурманскводоканал» публичный сервитут на земельный участок с кадастровым номером 51:20:0002032:14 площадью 55 кв.м в целях размещения сетей водоотведения, их неотъемлемых технологических частей, которые необходимы для подключения (технологического присоединения) к

системе централизованного водоотведения объекта капитального строительства «Предприятие розничной торговли, по адресу: г. Мурманск, ул. Папанина, в районе дома № 2» согласно утвержденной настоящим распоряжением схеме расположения границ публичного сервитута.

3. Публичный сервитут устанавливается сроком на 10 лет.

4. Срок, в течение которого использование указанной в настоящем распоряжении части земельного участка с кадастровым номером 51:20:0002032:14 будет невозможно или существенно затруднено в связи с осуществлением публичного сервитута, составляет один месяц со дня подписания настоящего распоряжения.

5. Обоснование необходимости установления публичного сервитута на часть земельного участка с кадастровым номером 51:20:0002032:14: договор о подключении (технологическом присоединении) к системе централизованного водоотведения № 478/06-22К от 18.07.2022.

6. Государственное областное унитарное предприятие «Мурманскводоканал» (Мусатян А.В.):

6.1. Обязано привести земельный участок в границах, указанных в приложении к настоящему распоряжению, в состояние, пригодное для его использования в соответствии с разрешенным использованием, в срок не позднее чем три месяца после завершения работ на земельном участке в соответствии с пунктом 8 статьи 39.50 Земельного кодекса Российской Федерации.

6.2. Обязано снести объекты, размещенные им на основании публичного сервитута, и осуществить при необходимости рекультивацию земельного участка в срок не позднее чем шесть месяцев с момента прекращения публичного сервитута, в соответствии с пунктом 9 статьи 39.50 Земельного кодекса Российской Федерации.

7. Отделу по общим вопросам (Михалкина С.Р.) разместить настоящее распоряжение с приложением на официальном сайте администрации города Мурманска на странице комитета имущественных отношений города Мурманска в разделе «Общая информация» / «Публичный сервитут в отдельных целях» в сети Интернет.

8. Настоящее распоряжение вступает в силу со дня подписания.

9. Контроль за выполнением настоящего распоряжения возложить на заместителя председателя комитета Белорусцеву Н.Н.

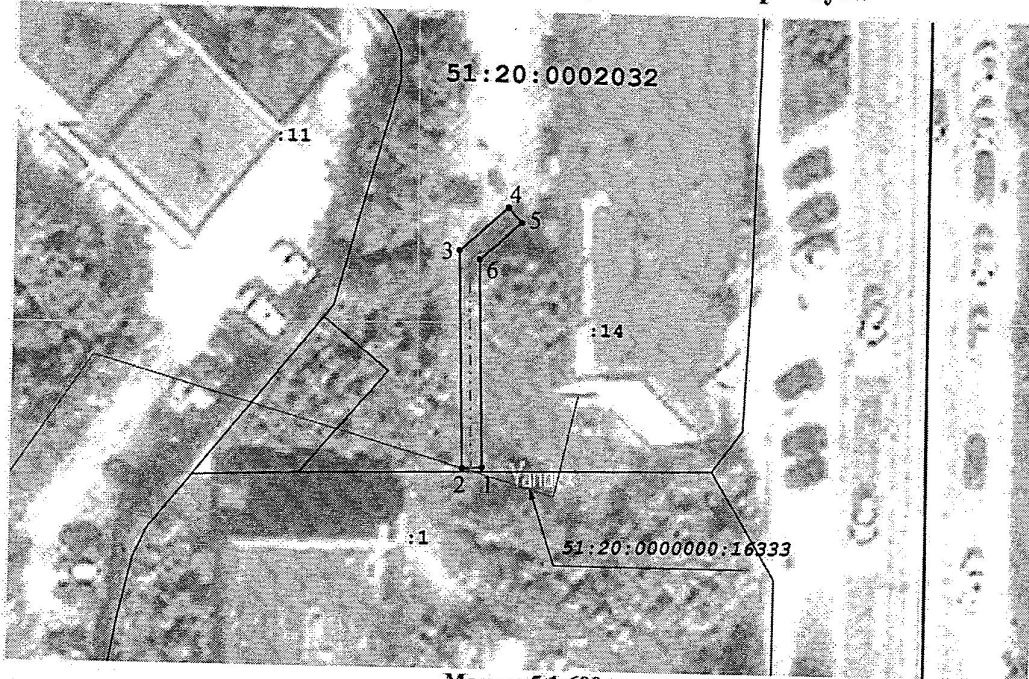
Исполняющий обязанности
председателя комитета



Н.М. Декатова







Приложение к распоряжению
Комитета имущественных отношений
города Мурманска от №

Схема расположения границ публичного сервитута



Масштаб 1:600

Условные обозначения:

-  - граница кадастрового квартала
- 51:20:0002032 - номер кадастрового квартала
-  - граница земельного участка
- :15 - кадастровый номер земельного участка
-  - проектные границы публичного сервитута
-  7 - характерные точки границ публичного сервитута
-  - проектное местоположение инженерного сооружения
-  - границы сущ ОКС

Описание границ публичного сервитута

Имя точки	X, м	Y, м
1	643 578,77	1 442 715,11
2	643 578,63	1 442 713,12
3	643 600,41	1 442 712,43
4	643 604,77	1 442 717,27
5	643 603,29	1 442 718,61
6	643 599,54	1 442 714,45
1	643 578,77	1 442 715,11

Система координат: МСК-51.

Общая площадь: 55 кв.м.

Местоположение: МО г.Мурманск, ул. Папанина, д.4

Кадастровый номер земельного участка, в отношении которого устанавливается публичный сервитут: 51:20:0002032:14

