

АДМИНИСТРАЦИЯ ГОРОДА МУРМАНСКА
КОМИТЕТ ИМУЩЕСТВЕННЫХ ОТНОШЕНИЙ
ГОРОДА МУРМАНСКА
РАСПОРЯЖЕНИЕ

30.05.2023

№ 82

Об установлении публичного сервитута

Руководствуясь статьей 23, главой V.7 Земельного кодекса Российской Федерации, Федеральным законом от 06.10.2003 № 131-ФЗ «Об общих принципах организации местного самоуправления в Российской Федерации», Порядком управления, распоряжения и использования земельных участков, находящихся в собственности муниципального образования город Мурманск, а также земель и земельных участков, государственная собственность на которые не разграничена, расположенных на территории муниципального образования город Мурманск, утвержденным решением Совета депутатов города Мурманска от 27.03.2015 № 10-130, на основании постановления администрации города Мурманска от 13.01.2021 № 16 «О возложении полномочий по принятию решения об установлении публичного сервитута в отдельных целях», ходатайства публичного акционерного общества «Россети Северо-Запад» (ОГРН 1047855175785) об установлении публичного сервитута от 03.05.2023, справки от 11.04.2023 об объекте движимого (недвижимого) имущества, находящегося на балансе Мурманского Филиала ПАО «Россети Северо-Запад» на объект «ВЛ-0,4кВ Ф-освещение автодороги от КТП-7 г. Мурманск», сведений о земельном участке с кадастровым номером 51:20:0002015:2379, внесенных в Единый государственный реестр недвижимости:

1. Утвердить границы публичного сервитута на земельный участок с кадастровым номером 51:20:0002015:2379, местоположение: Мурманская область, город Мурманск, улица Планерная, а также на свободные земли кадастрового квартала 51:20:0002015, в соответствии со схемой расположения границ публичного сервитута согласно приложению к настоящему распоряжению.

2. Установить публичный сервитут на земельный участок с кадастровым номером 51:20:0002015:2379 и свободные земли кадастрового квартала 51:20:0002015 сроком на 25 лет площадью 586 кв.м в целях размещения объекта электросетевого хозяйства, под объект «ВЛ-0,4кВ Ф-освещение автодороги от КТП-7 г. Мурманск», принадлежащий на праве собственности публичному акционерному обществу «Россети Северо-Запад», согласно утвержденной настоящим распоряжением схеме расположения границ публичного сервитута.

3. Публичный сервитут устанавливается на безвозмездной основе. Плата за публичный сервитут не устанавливается на основании пункта 4 статьи 3.6 Федерального закона от 25.10.2001 № 137-ФЗ «О введении в действие Земельного кодекса Российской Федерации».

4. Публичному акционерному обществу «Россети Северо-Запад» в срок не позднее чем три месяца после завершения эксплуатации объекта «ВЛ-0,4кВ Ф-освещение автодороги от КТП-7 г. Мурманск» привести земельные участки в границах, указанных в приложении к настоящему распоряжению, в состояние, пригодное для их использования в соответствии с разрешенным использованием.

5. Отделу по общим вопросам (Михалкина С.Р.) разместить настоящее распоряжение с приложением на официальном сайте администрации города Мурманска на странице комитета имущественных отношений города Мурманска в разделе «Общая информация» / «Земельные отношения» в сети Интернет.

6. Настоящее распоряжение вступает в силу со дня подписания.

7. Контроль за выполнением настоящего распоряжения возложить на исполняющего обязанности заместителя председателя Комитета Шефер С.Л.

Председатель комитета



О.Г. Паскал

Приложение
к распоряжению комитета
имущественных отношений
города Мурманска
от 30.05.2023 № 82

ОПИСАНИЕ МЕСТОПОЛОЖЕНИЯ ГРАНИЦ

Публичный сервитут для размещения объекта электросетевого хозяйства «ВЛ-0,4кВ Ф-освещение автодороги от
КТП-7 г.Мурманск»
(наименование объекта, местоположение границ которого описано (далее - объект))


Раздел 1

Сведения об объекте		
№ п/п	Характеристики объекта	Описание характеристик
1	2	3
1	Местоположение объекта	Мурманская область, город Мурманск
2	Площадь объекта +/- величина погрешности определения площади (Р+/- Дельта Р)	586 кв.м ± 5 кв.м
3	Иные характеристики объекта	Публичный сервитут для размещения объекта электросетевого хозяйства «ВЛ-0,4кВ Ф-освещение автодороги от КТП-7 г.Мурманск» на срок 49 лет. Владелец публичного сервитута: ПАО "Россети Северо-Запад" ИНН 7802312751 ОГРН 1047855175785. Почтовый адрес: 184355, Мурманская область, Кольский район, пгт. Мурмаши, ул. Кирова, д. 2. Адрес электронной почты: Common@kolenergo.ru

Раздел 2







Сведения о местоположении границ объекта					
1. Система координат <u>МСК-51. I зона</u>					
2. Сведения о характерных точках границ объекта					
Обозначение характерных точек границ	Координаты, м		Метод определения координат характерной точки	Средняя квадратическая погрешность положения характерной точки (М.), м	Описание обозначения точки на местности (при наличии)
	X	Y			
1	2	3	4	5	6
1	642437.61	1443699.85	Метод спутниковых геодезических измерений (определений)	0.10	-
2	642437.79	1443697.86	Метод спутниковых геодезических измерений (определений)	0.10	-
3	642438.36	1443696.76	Метод спутниковых геодезических измерений (определений)	0.10	-
4	642437.91	1443696.53	Метод спутниковых геодезических измерений (определений)	0.10	-
5	642437.97	1443695.87	Метод спутниковых геодезических измерений (определений)	0.10	-
6	642444.04	1443696.41	Метод спутниковых геодезических измерений (определений)	0.10	-
7	642469.54	1443715.43	Метод спутниковых геодезических измерений (определений)	0.10	-
8	642490.10	1443731.35	Метод спутниковых геодезических измерений (определений)	0.10	-
9	642523.31	1443757.23	Метод спутниковых геодезических измерений (определений)	0.10	-
10	642533.10	1443765.06	Метод спутниковых геодезических измерений (определений)	0.10	-
11	642559.00	1443767.10	Метод спутниковых геодезических измерений (определений)	0.10	-
12	642561.00	1443767.26	Метод спутниковых геодезических измерений (определений)	0.10	-
13	642560.68	1443771.25	Метод спутниковых геодезических измерений (определений)	0.10	-
14	642558.69	1443771.09	Метод спутниковых геодезических измерений (определений)	0.10	-
15	642531.56	1443768.95	Метод спутниковых геодезических измерений (определений)	0.10	-
16	642520.83	1443760.36	Метод спутниковых геодезических измерений (определений)	0.10	-
17	642487.65	1443734.51	Метод спутниковых геодезических измерений (определений)	0.10	-
18	642467.12	1443718.61	Метод спутниковых геодезических измерений (определений)	0.10	-
19	642442.55	1443700.30	Метод спутниковых геодезических измерений (определений)	0.10	-
1	642437.61	1443699.85	Метод спутниковых геодезических измерений (определений)	0.10	-
3. Сведения о характерных точках части (частей) границы объекта					
Обозначение характерных точек части границы	Координаты, м		Метод определения координат характерной точки	Средняя квадратическая погрешность положения характерной точки (М.), м	Описание обозначения точки на местности (при наличии)
	X	Y			
1	2	3	4	5	6
-	-	-	-	-	-

Схема расположения границ публичного сервитута объекта



Масштаб 1:1000

Используемые условные знаки и обозначения:

- | | |
|---|---|
| №1 | - номер опоры |
|  | - граница публичного сервитута |
|  | - граница кадастрового деления |
|  | - граница населенного пункта |
|  | - граница земельного участка, имеющегося в ЕГРН |
|  | - граница ОКС, имеющаяся в ЕГРН |
|  | - граница охранной зоны, имеющейся в ЕГРН |
| 51:00:0000000:34 | - кадастровый номер земельного участка, имеющегося в ЕГРН |
| 51:00:0000000 | - номер кадастрового квартала |
| 1 • | - обозначение характерных точек границ |