

Утверждена  
постановлением администрации  
города Мурманска  
от 31.12.2019 № 114/36

Карта-схема прилегающей территории

1. Местоположение прилегающей территории (адресные ориентиры) город Мурманск, Первомайский административный округ, в районе дома 51/3 по проспекту Кольскому.
2. Кадастровый номер объекта (при наличии), по отношению к которому устанавливается прилегающая территория: 51:20:0001319:45.
3. Площадь прилегающей территории: 1180 кв. м.

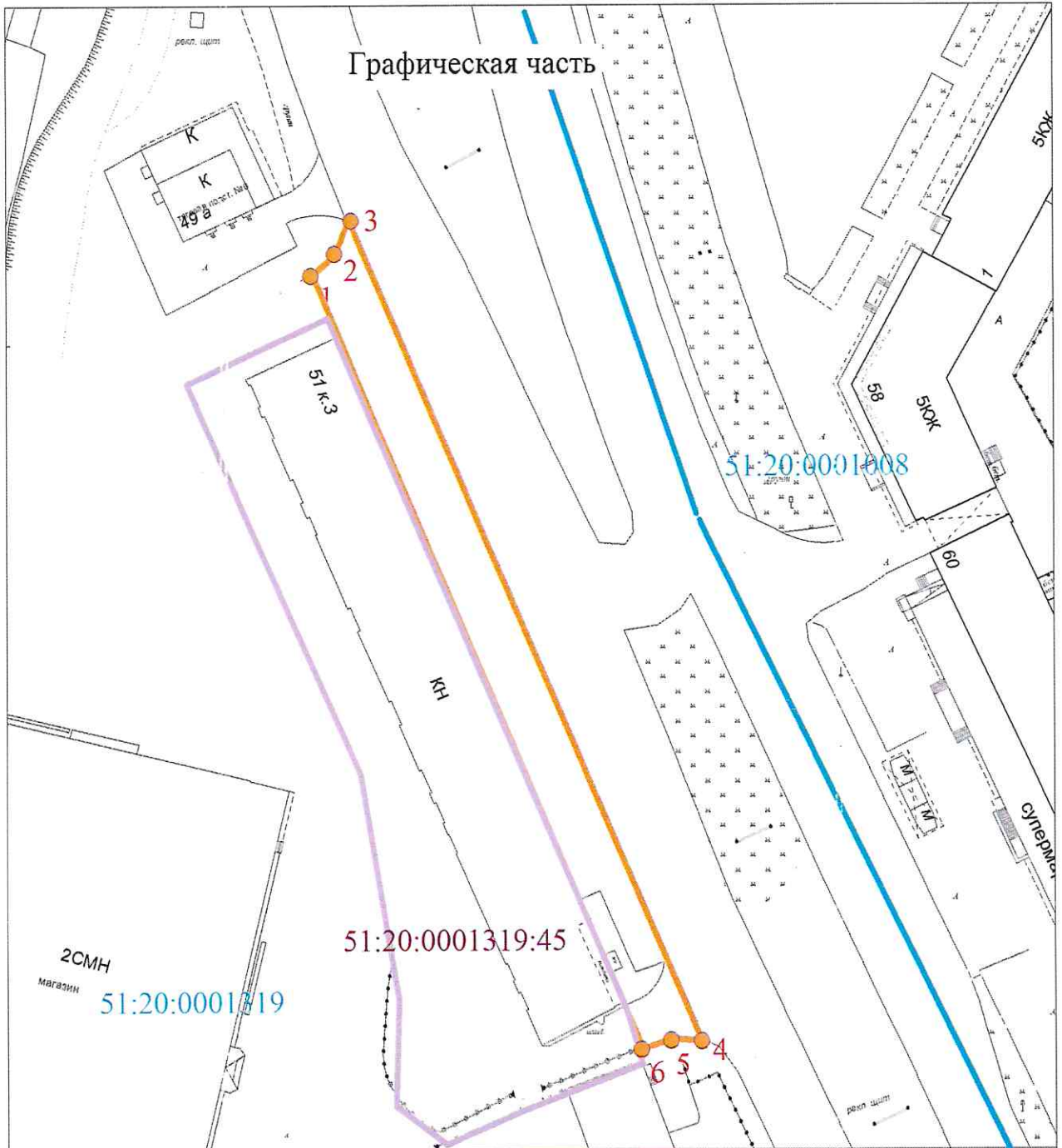
Комитет градостроительства  
и территориального развития  
администрации города Мурманска  
(исполнитель)







М.П.

(подпись)

С.Г. Лупанский  
(расшифровка подписи)



**Условные обозначения**

Граница прилегающей территории	
Граница участка по отношению к которому устанавливается прилегающая территория	
Граница кадастрового квартала	
Поворотная точка границ прилегающей территории	1 
Кадастровый номер земельного участка по отношению к которому устанавливается прилегающая территория	51:20:0001319:45
Кадастровый квартал	51:20:0001009

Масштаб 1:1000



Комитет градостроительства и территориального развития администрации города Мурманска

С.Г. Лупански