

УТВЕРЖДАЮ
Председатель комитета по
образованию администрации
города Мурманска
В.Г. Андрианов

29 декабря 2018 г.

ПАСПОРТ ДОСТУПНОСТИ
объекта социальной инфраструктуры (ОСИ)
№ 6/н

1. Общие сведения об объекте

- 1.1. Наименование отрасли (сферы деятельности): **административный объект сферы образования**
- 1.2. Адрес объекта: **183038, г. Мурманск, пр. Ленина, д. 51**
- 1.3. Сведения о размещении объекта:
- внутренние помещения здания: **(1 и 2 этаж) 696,9 кв.м.**
- наличие прилегающего земельного участка – **нет**
- 1.4. Год постройки здания **1959**, последнего капитального ремонта – **нет**
- 1.5. Дата плановых ремонтных работ: текущего - **нет**, капитального – **нет**
- Сведения об организациях, расположенных на объекте:**
- 1.6. Название организации (учреждения) – полное и краткое наименование: **Комитет по образованию администрации города Мурманска (комитет по образованию АГМ)**
- 1.7. Юридический адрес организации (учреждения):
183038, г. Мурманск, проспект Ленина, дом 51
- 1.8. Основание для пользования объектом: **оперативное управление**
- 1.9. Форма собственности: **государственная**
- 1.10. Территориальная принадлежность: **муниципальная**
- 1.11. Вышестоящая организация (наименование, адрес): **Администрация города Мурманска**
- 1.12. Адрес вышестоящей организации, координаты для связи: **183006, город Мурманск, проспект Ленина, дом 75, тел. (8152) 45-55-72, факс (8152) 45-03-66, E-mail: citymurmansk@citymurmansk.ru**

2. Характеристика деятельности организации на объекте
(краткая характеристика предоставляемых услуг)

- 2.1. Вид (или тип) объекта *(согласно отраслевой классификации и Уставу)*: **Деятельность органов местного самоуправления по управлению вопросами общего характера**
- 2.2. Виды оказываемых услуг (виды деятельности, согласно Уставу):
- 2.2.1. **Предоставление информации об организации общедоступного и бесплатного дошкольного, начального общего, основного общего, среднего общего образования, а также дополнительного образования в образовательных организациях города Мурманска.**
- 2.2.2. **Прием заявлений, постановка на учет и зачисление детей в муниципальные образовательные организации, реализующие основную образовательную программу дошкольного образования (детские сады).**
- 2.3. Форма оказания услуг: **(на объекте, в том числе с проживанием; на дому; дистанционно; иное)**
- 2.4. Категории обслуживаемого населения по возрасту: **(дети; граждане трудоспособного возраста; граждане пожилого возраста; все возрастные категории)**

2.5. Категории обслуживаемых инвалидов: (К, О-н, О-в, С-п, С-ч, Г-п, Г-ч, У) / нет)¹

2.6 Участие в исполнении ИПРА инвалида / ребенка-инвалида (да, нет)

3. Состояние доступности объекта

3.1 Путь следования к объекту пассажирским транспортом

(описать маршрут движения с использованием пассажирского транспорта)

Автобусом, или троллейбусом до остановки «Детский мир» (ул. Книповича);

наличие адаптированного пассажирского транспорта к объекту троллейбус № 6 и № 3, автобус № 5, 33.

3.2 Путь к объекту от ближайшей остановки пассажирского транспорта:

3.2.1 Расстояние до объекта от остановки транспорта: 91 м

3.2.2 Время движения (пешком) 5-7 мин

3.2.3 Наличие выделенного от проезжей части пешеходного пути: да

3.2.4 Перекрестки: регулируемый, со звуковой сигнализацией, таймером

3.2.5 Информация на пути следования к объекту: акустическая, визуальная

3.2.6 Перепады высоты на пути: нет

3.2.7 Обеспечена индивидуальная мобильность инвалидам (К, О-н, О-в, С-ч, Г-п, Г-ч, У)

3.2.8 Необходимо сопровождение на пути движения инвалидам (К, О-н, О-в, С-ч, Г-п, Г-ч, У) да

3.3 Организация доступности объекта для инвалидов – форма обслуживания*

Категория инвалидов (вид нарушения)	Форма обслуживания - способ предоставления услуг инвалидам				
	на объекте – по варианту:		на дому	дистанционно	не организовано
	«А»*	«Б»*			
К (передвигающиеся на креслах-колясках)		+			
О-н (поражение нижних конечностей)		+			
О-в (поражение верхних конечностей)	+				
С-п (полное нарушение зрения – слепота)					+
С-ч (частичное нарушение зрения)		+			
Г-п (полное нарушение слуха-глухота)					+
Г-ч (частичное нарушение слуха)	+				
У (нарушение умственного развития)	+				

* - вариант «А» - - универсальный проект (доступность для инвалидов любого места в здании, а именно – общих путей движения и мест обслуживания – не менее 5% общего числа таких мест, предназначенных для обслуживания)

** - вариант «Б» - - разумное приспособление (при невозможности доступного оборудования всего здания выделение в уровне входа специальных помещений, зон или блоков, приспособленных для обслуживания инвалидов, с обеспечением всех видов услуг, имеющихся в данном здании)

*** - заполняется только в случае, если способ единый для всех категорий

¹ К - передвигающиеся на коляске; О - нарушения опорно-двигательного аппарата, в т.ч.: О-н - поражение нижних конечностей; О-в - поражение верхних конечностей; С-п - полное нарушение зрения (слепота); С-ч - частичное нарушение зрения; Г-п - полное нарушение слуха (глухота); Г-ч - частичное нарушение - слуха; У - нарушения умственного развития

* - аналогично пункту 3.4 (см.)

** - заполняется только в случае, если по всем категориям единая оценка

** - в этой строке указывается решение о состоянии доступности объекта и предоставляемых услуг для соответствующих категорий инвалидов: **ДП** - доступно полностью; **ДЧ** - доступно частично; **ДУ-им** - доступно условно с обеспечением индивидуальной мобильности; **ДУ-пп** - доступно условно с помощью персонала на объекте; **ДУ-дом** - доступно условно с предоставлением услуг на дому; **ДУ-дистант** - доступно условно с предоставлением услуг дистанционно; **ВНД** - временно недоступно

3.6. Объект является приоритетным (да, нет) _____ **нет** _____

Указать, когда включен в реестр приоритетных объектов, в программу

4. Управленческое решение

4.1. Работы по обеспечению доступности объекта и предоставляемых услуг*

Этапы и виды работ по обеспечению доступности объекта и услуг	Возможный результат доступности	Ожидаемый результат доступности							
		К	О-н	О-в	С-п	С-ч	Г-п	Г-ч	У
1 этап (неотложные мероприятия)									
1.1 Обеспечение доступа к месту предоставления услуги на объекте путем оказания работниками организаций помощи с согласованием с ООИ	ДУ-пп			+	+	+	+	+	+
1.2 Организация предоставления услуг инвалидам по месту жительства (на дому)	ДУ-дом								
1.3 Организация предоставления услуг инвалидам в дистанционном формате	ДУ-дистант	+							
1.4 Создание условий индивидуальной мобильности для самостоятельного передвижения инвалидов по объекту, в том числе к местам предоставления услуг (по варианту «А» / «Б») с согласованием с ООИ в т.ч. с приобретением технических средств адаптации (и информации) и проведением ремонтных работ	ДУ-им		+						
1.5 Обеспечение доступности объекта путём выполнения ремонтных работ и приобретения технических средств адаптации (и информации) с соблюдением требований нормативно-технических документов в проектировании и строительстве									
1.5.1 По варианту «А»	ДЧ			+				+	+
Срок завершения этапа, контроля его исполнения и актуализации информации на сайте организации и карте доступности – 28 декабря 2018 года									

2 этап (отложенные мероприятия)									
2.1 Обеспечение доступа к месту предоставления услуги на объекте путем оказания работниками организаций помощи с согласованием с ООИ	ДУ-пп		+	+		+		+	+
2.2 Создание условий индивидуальной мобильности для самостоятельного передвижения инвалидов по объекту, в том числе к местам предоставления услуг (по варианту «А» / «Б») с согласованием с ООИ в т.ч. с приобретением технических средств адаптации (и информации) и проведением ремонтных работ									
2.3 Обеспечение доступности объекта путём выполнения ремонтных работ и приобретения технических средств адаптации (и информации) с соблюдением требований нормативно-технических документов в проектировании и строительстве									
2.3.1 По варианту «А»	ДЧ			+				+	+
2.3.2 По варианту «Б»	ДЧ		+		+	+	+		
Срок завершения этапа, контроля его исполнения и актуализации информации на сайте организации и карте доступности – 29 декабря 2024 года									
3 этап (итоговые мероприятия)									
3.1 Обеспечение доступа к месту предоставления услуги на объекте путем оказания работниками организаций помощи с согласованием с ООИ	ДУ-пп	+							
3.2 Создание условий для беспрепятственного доступа инвалидов к объекту и предоставляемым в нем услугам									
3.2.1 По варианту «А»	ДЧ			+				+	+
3.2.2 По варианту «Б»	ДЧ	+	+		+	+	+		
Срок завершения этапа, контроля его исполнения и актуализации информации на сайте организации и карте доступности – 29 декабря 2030 года									

*- подробно мероприятия представлены в «дорожной карте» от «07» августа 2017 года

4.2. Для принятия решения о выполнении работ на объекте требуется / не требуется:

- согласование работ с надзорными органами (в сфере проектирования и строительства, архитектуры, охраны памятников, другое)

- техническая экспертиза _____
- разработка проектно-сметной документации _____
- согласование с вышестоящей организацией _____
- заключение дополнительного соглашения с арендодателем) _____ нет _____
- рассмотрение на _____
(наименование координирующего органа в сфере обеспечения доступной среды для инвалидов)
- иное _____

4.3. Работы, требующие обязательного согласования с полномочным представителем общественного объединения инвалидов (пункт 1 первого этапа и пункт 1 второго этапа):

- | | |
|---|-------------------------------|
| Согласованы без замечаний | Дата « 29 » декабря 2018 года |
| Согласованы с замечаниями и предложениями
(прилагаются к «дорожной карте» объекта) | Дата « ____ » _____ 20 ____ г |
| Замечания устранены | Дата « ____ » _____ 20 ____ г |
| Не согласованы. Необходимо согласовать до | Дата « ____ » _____ 20 ____ г |

5. Особые отметки

Информация о доступности объекта и предоставляемых услуг размещена на:

- Сайте организации (адрес) www.edu.murmansk.ru
- Карте доступности (адрес) www.minsoc@gov-murman.ru

ПРИЛОЖЕНИЯ к Паспорту доступности объекта и услуг:

1. Результаты обследования на предмет доступности объекта и услуг от «21» декабря 2018 года
2. План мероприятий по поэтапному повышению уровня доступности для инвалидов объекта и предоставляемых услуг («дорожная карта») от «08» августа 2017 года
3. Фотографии (структурно-функциональных зон и элементов объекта) 8 шт.
4. Материалы уполномоченных организаций по осуществлению контроля и надзора





Наименование документа и выдавшей его организации, дата

5. Материалы (заключения) иных организаций по вопросам доступности объекта и услуг

(сертификаты системы добровольной сертификации, документы общественного контроля и проч.)

6. Другое _____
(Например, Вкладыш в Паспорт доступности – при повторном обследовании)

Комиссия, проводившая обследование и составление Паспорта доступности

- | | | |
|-----------------------------|--|--|
| Председатель (руководитель) | 
Подпись | <u>С.С. Воробьева (главный специалист)</u>
ФИО, должность |
| Члены комиссии: | 
Подпись | <u>Н.В. Мещерякова (главный специалист)</u>
ФИО, должность |
| | 
Подпись | <u>И.С. Нифантова (главный специалист)</u>
ФИО, должность |
| | 
Подпись | <u>А.Е. Григорьев (начальник отдела по инженерно-техническому обслуживанию зданий ММБУ «УОДОМС города Мурманска)</u>
ФИО, должность |

Результаты обследования на предмет доступности объекта и услуг для инвалидов и других МГН

Комитет по образованию администрации города Мурманска

Наименование объекта

183038, г. Мурманск, пр. Ленина, д. 51

Адрес

№ п/п	Структурно-функциональная зона и элементы	Значимые барьеры для инвалидов и МГН (физические, информационные, организационные)	Предложения по созданию условий доступности объекта и услуг (до реконструкции / капитального ремонта):		Состояние доступности		
			Неотложные мероприятия (1 этап)	Отложенные мероприятия (2 этап)	на момент обследования	после 1 этапа	после 2 этапа
1	Территория, прилегающая к зданию - Вход (входы) на территорию - Путь (пути) движения на территории - Лестница (наружная) - Пандус (наружный) - Автостоянка и парковка	1.1. Отсутствует информация об ОСИ на въезде на территорию (Все) 1.2. Отсутствует тактильная информация на путях движения о направлении к входу в здание (С-п) 1.3. Отсутствуют выделенные парковочные места для инвалидов (Все)	Организовать сопровождение всех категорий инвалидов	1.1 Установить информацию об ОСИ на въезде на территорию; 1.2 Выделить и обозначить не менее 10% парковочных мест для инвалидов (не менее 1) ; 1.3 Установить на выделенном парковочном месте информацию о номере телефона ответственного сотрудника для оказания помощи при посадке в транспортное средство и высадке из него	К - ВНД О-н - ВНД О-в - ДУпп С-п - ВНД С-ч - ДУпп Г-п - ВНД Г-ч - ДУпп У - ДУпп	К - ДУпп О-н - ДУпп О-в - ДУпп С-п - ДУпп С-ч - ДУпп Г-п - ДУпп Г-ч - ДУпп У - ДУпп	К - ДУпп О-н - ДУпп О-в - ДУпп С-п - ДУпп С-ч - ДУпп Г-п - ДУпп Г-ч - ДУпп У - ДУпп

2	<p>Вход в здание</p> <ul style="list-style-type: none"> - Лестница (наружная) - Пандус (наружный) - Входная площадка (перед дверью) - Дверь (входная) - Тамбур 	<p>2.1 Отсутствие нормативной информации об ОСИ (С-п, С-ч)</p> <p>2.2 Отсутствие контрастной маркировки крайних ступеней лестницы (С-ч)</p> <p>2.3 Порог на входе более 2,5 см (К)</p> <p>2.4 Отсутствие поручней на лестнице (О-н, С-п)</p> <p>2.5 Доводчик не отрегулирован (К)</p> <p>2.6 Отсутствуют тактильные указатели, выполняющие предупредительную функцию (С-п)</p> <p>2.7 Отсутствует пандус (К)</p>	<p>2.1. Организовать сопровождение инвалидов на креслах-колясках, с патологией верхних конечностей и с нарушениями зрения со стороны персонала;</p> <p>2.2. Отрегулировать доводчик</p>	<p>2.1. Установить информацию об ОСИ с дублированием рельефными знаками со стороны дверной ручки;</p>	<p>К - ВНД О-н - ВНД О-в - ДУпп С-п - ВНД С-ч - ДУпп Г-п - ВНД Г-ч - ДУпп У - ДУпп</p>	<p>К - ДУпп О-н - ДУпп О-в - ДУпп С-п - ДУпп С-ч - ДУпп Г-п - ДУпп Г-ч - ДУпп У - ДУпп</p>	<p>К - ДУпп О-н - ДУпп О-в - ДУпп С-п - ДУпп С-ч - ДУпп Г-п - ДУпп Г-ч - ДУпп У - ДУпп</p>
3	<p>Пути движения внутри здания</p> <ul style="list-style-type: none"> - Коридор (вестибюль, зона ожидания, галерея, балкон) - Лестница (внутри здания) - Пандус (внутри здания) - Лифт пассажирский (или подъемник) - Дверь - Пути эвакуации (в т.ч. зоны безопасности) 	<p>3.1. Отсутствуют тактильные направляющие и предупреждающие указатели для инвалидов по зрению (С-п)</p> <p>3.2. Отсутствуют поручни на лестницах, ведущих на 2 этаж (О-н, С-п, С-ч)</p> <p>3.3. Отсутствует информация о направлении пути движения к местам целевого назначения и туалетам (Все)</p> <p>3.4. Лестница не дублируется пандусами или иными подъемными устройствами (К)</p> <p>3.5. Отсутствует контрастная маркировка крайних ступеней лестниц</p>	<p>3.1 Установить информацию о направлении пути движения к зонам целевого назначения и туалету</p> <p>3.2 Организовать сопровождение инвалидов на креслах-колясках, с патологией верхних конечностей и с нарушениями зрения</p>	<p>3.1 Нанести контрастную маркировку на крайних ступеней</p>	<p>К - ВНД О-н - ВНД О-в - ДУпп С-п - ВНД С-ч - ДУпп Г-п - ВНД Г-ч - ДУпп У - ДУпп</p>	<p>К - ДУпп О-н - ДУпп О-в - ДУпп С-п - ДУпп С-ч - ДУпп Г-п - ДУпп Г-ч - ДУпп У - ДУпп</p>	<p>К - ДУпп О-н - ДУпп О-в - ДУпп С-п - ДУпп С-ч - ДУпп Г-п - ДУпп Г-ч - ДУпп У - ДУпп</p>

4	<p>Зоны целевого назначения здания - Кабинетная форма обслуживания - Зальная форма обслуживания</p>	(С-ч)	<p>4.1 Отсутствует тактильная информация для инвалидов по зрению (С-п) 4.3 При оказании услуг не организован сурдоперевод (Г-п) 4.4 Отсутствует индукционная система (Г-ч) 4.5 Информация о помещениях размещена на дверном полотне и на каждом кабинете (Все)</p>	<p>4.1 Организовать сопровождение и помощь инвалидам с нарушениями зрения, а также с патологией верхних конечностей при получении ими услуг;</p>	<p>4.1. Установить информацию при входе в помещения со стороны дверной ручки с дублированием рельефными знаками;</p>	<p>К - ВНД О-н - ВНД О-в - ДУпп С-п - ВНД С-ч - ДУпп Г-п - ВНД Г-ч - ДУпп У - ДУпп</p>
5	<p>Санитарно-гигиенические помещения - Туалетная комната</p>	(С-ч)	<p>5.1 Разместить информацию о туалете; 5.2 Установить информацию рядом с входом о контактном номере сотрудника, который может открыть туалет</p>	<p>5.1 Разместить информацию о туалете со стороны дверной ручки с дублированием рельефными знаками; 5.2 Установить откидной поручень рядом с унитазом со стороны свободного пространства</p>	<p>5.1 Разместить информацию о туалете со стороны дверной ручки с дублированием рельефными знаками; 5.2 Установить откидной поручень рядом с унитазом со стороны свободного пространства 5.3 Установить крючки для костылей и тростей</p>	<p>К - ДУпп О-н - ДУпп О-в - ДУпп С-п - ДУпп С-ч - ДУпп Г-п - ДУпп Г-ч - ДУпп У - ДУпп</p>
6	<p>Система информации на объекте</p>	(С-ч)	<p>6.1 Нарушение нормативных требований к размещению</p>	<p>6.1 Организовать размещение</p>	<p>6.1 Обеспечить систему</p>	<p>К - ВНД О-н - ВНД</p>

<p>- комплексность - единообразия и непрерывности - оповещение о чрезвычайных ситуациях Сайт организации</p>	<p>размещению визуальной информации, отсутствие информации на ясном языке (Все) 6.2 Система оповещения о чрезвычайных ситуациях и эвакуации не учитывает особенности восприятия отдельных категорий инвалидов (Г-п, Г-ч) 6.3 Отсутствие дублирования информации тактильными средствами (С-п) 6.4 На сайте нет раздела, касающегося организации доступности учреждения и оказываемых услуг (Все)</p>	<p>комплексной системы информации на всех зонах объекта (см. п. 1-5) 6.2 Разместить на сайте сведения об организации доступности учреждения и оказываемых услуг для инвалидов и других МГН</p>	<p>оповещения о чрезвычайных ситуациях и эвакуации с учётом особенностей восприятия отдельных категорий инвалидов</p>	<p>О-в – ДУпп С-п - ВНД С-ч - ДУпп Г-п - ВНД Г-ч – ДУпп У – ДУпп</p>	<p>О-в – ДУпп С-п – ДУпп С-ч – ДУпп Г-п – ДУпп Г-ч – ДУпп У – ДУпп</p>	<p>О-в – ДУпп С-п – ДУпп С-ч – ДУпп Г-п – ДУпп Г-ч – ДУпп У – ДУпп</p>
<p>7 Пути движения к объекту от остановки</p>	<p>7.1 Отсутствует тактильная информация для инвалидов по зрению (С-п)</p>	<p>7.1 Организовать размещение тактильной предупредительной информации через администрацию</p>		<p>К - ВНД О-н - ВНД О-в – ДУпп С-п - ВНД С-ч - ДУпп Г-п - ВНД Г-ч – ДУпп У – ДУпп</p>	<p>К – ДУпп О-н – ДУпп О-в – ДУпп С-п – ДУпп С-ч – ДУпп Г-п – ДУпп Г-ч – ДУпп У – ДУпп</p>	<p>К – ДУпп О-н – ДУпп О-в – ДУпп С-п – ДУпп С-ч – ДУпп Г-п – ДУпп Г-ч – ДУпп У – ДУпп</p>

Состояние доступности объекта и услуг для инвалидов и др. МГН	К	О-н	О-в	С-п	С-ч	Г-п	Г-ч	У
- на момент обследования	ВНД	ВНД	ДУпп	ВНД	ДУпп	ВНД	ДУпп	ДУпп
- после неотложных мероприятий (1-го этапа работ)	ДУпп	ДУпп	ДУпп	ДУпп	ДУпп	ДУпп	ДУпп	ДУпп
- после отложенных мероприятий (2-го этапа работ)	ДУпп	ДУпп	ДУпп	ДУпп	ДУпп	ДУпп	ДУпп	ДУпп
- после капитального ремонта / реконструкции (3-го этапа работ)	ДЧ	ДЧ	ДЧ	ДЧ	ДЧ	ДЧ	ДЧ	ДЧ

Приложение
к Паспорту доступности объекта и услуг № 6/н
Дата формирования «21» декабря 2018 года

ОЗНАКОМЛЕН

Заместитель председателя комитета по образованию
администрации города Мурманска
Н.П. Кочнева

«29» декабря 2018 года

УТВЕРЖДАЮ

Заместитель главы администрации
города Мурманска
Л.М. Левченко

«29» декабря 2018 года

План мероприятий по поэтапному повышению уровня доступности
для инвалидов объекта и предоставляемых услуг («дорожная карта» объекта)

Комитет по образованию администрации города Мурманска

Наименование объекта

183038, г. Мурманск, пр. Ленина, д. 51

Адрес

№№ п/п	Наименование мероприятий (в соответствии со ст. 15 федерального закона №181-ФЗ в редакции закона №419- ФЗ и отраслевых порядков доступности объектов и услуг)	Категории МГН (буквенное обозначение)	Срок исполнения (и этап работы*)	Документ, которым предусмотрено исполнение мероприятия (источник финансирования)	Примечание (дата контроля и результат)
I. СОЗДАНИЕ УСЛОВИЙ ДЛЯ БЕСПРЕпятСТВЕННОГО ДОСТУПА ИНВАЛИДОВ К ОБЪЕКТУ и предоставляемым в нем услугам					
1.	Создание условий индивидуальной мобильности для самостоятельного передвижения инвалидов по объекту, в том числе к местам предоставления услуг (по варианту «А» / «Б»)		2030 (3 этап)		
1.1	По территории объекта				

1.1.1	<p>Ремонтные работы:</p> <ul style="list-style-type: none"> - организовать сопровождение всех категорий инвалидов - установка информации об ОСИ на въезде на территорию; - выделение и обозначение не менее 10% парковочных мест для инвалидов (не менее 1); - установка на выделенном парковочном месте информацию о номере телефона ответственного сотрудника для оказания помощи при посадке в транспортное средство и высадке из него 	Все категории	<p>2018 (1 этап)</p> <p>2024 (2 этап)</p>		
1.2.	По входу в здание				
1.2.1	<p>Ремонтные работы:</p> <ul style="list-style-type: none"> - организовать сопровождение инвалидов на креслах-колясках, с патологией верхних конечностей и с нарушениями зрения со стороны персонала; - отрегулировать доводчик. <p>- установка информации об ОСИ с дублированием рельефными знаками со стороны дверной ручки</p>	Все категории	<p>2018 (1 этап)</p> <p>2024 (2 этап)</p>		
1.3.	По путям движения внутри здания				
1.3.1	<p>Ремонтные работы:</p> <ul style="list-style-type: none"> - установка информации о направлении пути движения к зонам целевого назначения и туалету; - организовать сопровождение инвалидов на креслах-колясках, с патологией верхних конечностей и с 	Все категории	<p>2018 (1 этап)</p>		

	нарушениями зрения.				
1.3.2	- нанесение контрастной маркировки на проступь крайних ступеней.	К, О-н С-ч	2024 (2 этап)		
1.4.	По зоне оказания услуг				
1.4.1	- организовать сопровождение и помощь инвалидам с нарушениями зрения, а также с патологией верхних конечностей при получении ими услуг;	все категории	2018 (1 этап)		
1.4.2	- Установить информацию при входе в помещения со стороны дверной ручки с дублированием рельефными знаками;	К, Г-ч	2024 (2 этап)		
1.5.	По санитарно-гигиеническим помещениям				
1.5.1	Ремонтные работы: - размещение информации о туалете; - установка информации рядом с входом о контактном номере сотрудника, который может открыть туалет.	все категории	2018 (1 этап)		
1.5.2	- разместить информацию о туалете со стороны дверной ручки с дублированием рельефными знаками; - установить откидной поручень рядом с унитазом со стороны свободного пространства; - установить крючки для костылей и тростей.	К, О-н, С-п	2024 (2 этап)		

1.6.	По системе информации			
1.6.1	- организовать размещение комплексной системы информации на всех зонах объекта; - разместить на сайте сведения об организации доступности учреждения и оказываемых услуг для инвалидов и других МГН.	все категории	2018 (1 этап)	
1.6.2	- обеспечение системы оповещения о чрезвычайных ситуациях и эвакуации с учетом особенностей восприятия		2024 (2 этап)	
1.7	По путям движения к объекту			
1.7.1	- организовать размещение тактильной предупредительной информации через администрацию	все категории	2018 (1 этап)	
II. ОБЕСПЕЧЕНИЕ УСЛОВИЙ ДОСТУПНОСТИ УСЛУГ, ПРЕДОСТАВЛЯЕМЫХ ОРГАНИЗАЦИЕЙ				
1.	Обеспечение доступа к месту предоставления услуги на объекте путем оказания работниками организаций помощи инвалидам в преодолении барьеров, мешающих получению ими услуг на объекте, в том числе с сопровождением инвалидов, имеющих стойкие расстройства функции зрения и самостоятельного передвижения (К, О, С)		2018 (1 этап)	
1.1	Разработка и утверждение организационно-распорядительных и иных локальных документов учреждения о порядке оказания помощи инвалидам и другим маломобильным гражданам	все категории	2018 (1 этап)	
1.2	Закрепление в должностных	все категории	2018	

	инструкциях персонала конкретных задач и функций по оказанию помощи инвалидам и другим маломобильным гражданам (и сопровождению)		(1 этап)		
1.3	Обеспечение доступной информации для обслуживаемых граждан (инвалидов) о порядке организации доступности объекта и предоставляемых в учреждении услуг, а также порядка оказания (получения) помощи на объекте (на сайте, на информационном стенде, в индивидуальных памятках)	все категории	2018 (1 этап)		
2	Организация предоставления услуг инвалидам в дистанционном формате		2018 (1 этап)		
3	Создание (развитие) сайта организации, адаптированного с учетом особенностей восприятия, с отражением на нем информации о состоянии доступности объекта и услуг	все категории	2018 (1 этап)		

СОГЛАСОВАНО

Представитель общественного объединения инвалидов Мурманская региональная общественная организация детей-инвалидов и их родителей «Дети-ангелы

Мурмана»

Название организации

(Жошевич О.В.)

Фамилия, Имя, Отчество

Тел. +79095574457

Координаты для связи

Дата согласования «29» декабря 2018 года

Согласовано без замечаний / с замечаниями (неужное зачеркнуть)
Замечания и предложения со стороны представителя ООИ***:

Приложение 3
к Паспорту доступности объекта и услуг № б/н
Дата формирования «21» декабря 2018 г.

Сведения об объемах финансовых средств, необходимых и фактически израсходованных на реализацию мероприятий по обеспечению доступности объекта и услуг для всех категорий инвалидов и других МГН (до реконструкции/капитального ремонта здания)

Комитет по образованию администрации города Мурманска

Наименование объекта и организации

183038, г. Мурманск, пр. Ленина, д. 51

Адрес

Структурно-функциональные зоны и элементы объекта	Объем финансовых средств, необходимых для обеспечения доступности объекта и услуг для всех категорий инвалидов и других МГН		Объем финансовых средств, фактически израсходованных на реализацию мероприятий по обеспечению доступности объекта и услуг для всех категорий инвалидов и других МГН		Источник финансирования
	На неотложные мероприятия (1 этап), тыс. руб.	На отложенные мероприятия (2 этап), тыс. руб.	На неотложные мероприятия (1 этап), тыс. руб.	На отложенные мероприятия (2 этап), тыс. руб.	
Территория, прилегающая к зданию		50,0			
Вход (входы) в здание		100,0			
Пути движения внутри здания (в т.ч. пути эвакуации)	3,0	400,0			
Зоны целевого назначения здания	2,0	200,0			
Санитарно-гигиенические помещения	0,5	700,0			
Система информации и связи на объекте	1,0	200,0			
ВСЕГО	6,5	1650,0	1656,5		

Дополнительные сведения
о доступности объекта для инвалидов и других МГН
Административный объект – Комитет по образованию администрации города Мурманска
наименование объекта и организации
183038, г. Мурманск, пр. Ленина, дом 51
адрес

1. Расположение объекта: городская местность / сельская местность.
2. Прилегающая территория к объекту находится в распоряжении организации: да / нет.
3. Внутри объекта есть выделенное место для собаки-проводника: да / нет.
4. Не далее 50 м от входа на объект имеется стоянка (парковка) для автотранспорта: да / нет.
Имеется выделенное и оборудованное место для автотранспорта инвалидов: да / нет.
5. В населенном пункте, где расположен объект, имеется общественный транспорт: да / нет.
6. Описание маршрутов следования общественного транспорта вблизи объекта до ближайшей остановки (номера маршрутов, названия остановок):
Автобусом (№№5,33) или троллейбусом (№№ 3,6) до остановки «Детский мир» (ул. Книповича). _____
7. Описание маршрута следования от места ближайшей остановки общественного транспорта до объекта:
Время движения 5-7 минут, расстояние 91 метр, по пути следования имеется регулируемый перекресток со звуковой сигнализацией и таймером. _____
8. На объекте организации есть работник, владеющий навыками сурдоперевода: да / нет.
9. На объекте организации полностью оборудована входная группа (для всех категорий инвалидов в соответствии с нормативными требованиями): да / нет.
10. На объекте организации имеется полностью оборудованный туалет для инвалидов (в соответствии с нормативными требованиями): да / нет.
11. Объект используется в качестве избирательного участка в период выборов и референдумов: да / нет.