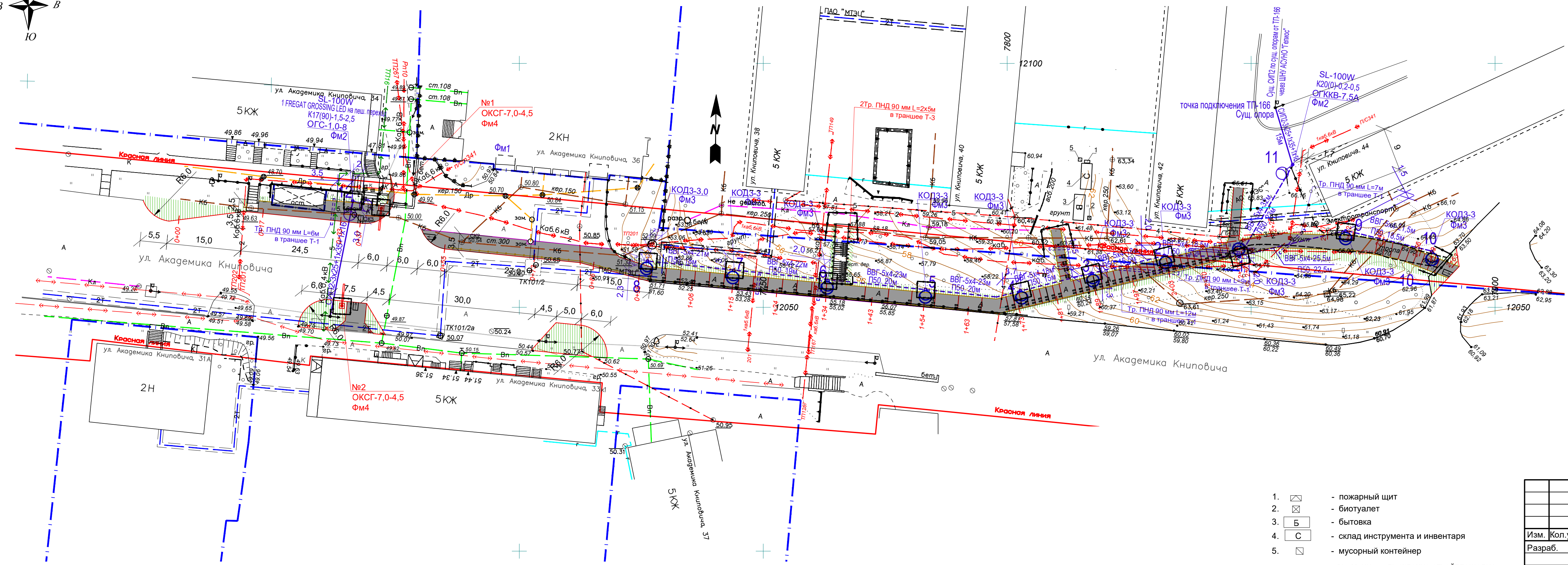
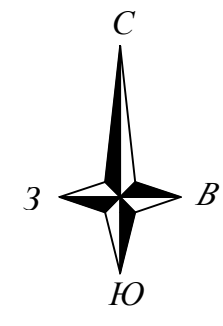







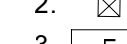
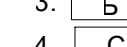
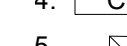




План полосы отвода М 1:500



Условные обозначения:

-  - проектируемое асфальтобетонное покрытие тротуара;
-  - проектируемый газон;
-  - проектируемый бортовой камень 100.30.18;
-  - проектируемый бортовой камень 100.45.18;
-  - проектируемый бортовой камень 100.20.8;
-  - граница землепользования (землевладения);
-  - проектируемое мет. ограждение;
-  - проектируемая опора освещения с одним светильником;
-  - проектируемая опора освещения с двумя светильниками;
-  - проектируемая сеть наружного освещения, выполненная проводом СИП;
-  - проектируемый кабель в траншее Т-1;
-  - бордюрный тротуарный пандус;
-  - существующий водопровод;
-  - существующая тепловая сеть;
-  - существующая сеть бытовой канализации;
-  - существующая сеть газопровода;
-  - существующая сеть ливневой канализации;
-  - существующие сети связи;
-  - существующие электрокабели высокого напряжения;
-  - существующие электрокабели низкого напряжения;

1.  - пожарный щит
 2.  - биотуалет
 3.  - бытовка
 4.  - склад инструмента и инвентаря
 5.  - мусорный контейнер
-  - временное ограждение стройплощадки, участка производства работ

217-ПД-19-ПОС.ГЧ				
Капитальный ремонт пешеходной связи от проезда на ул. Новое Плато до дома № 36 по ул. Академика Книповича				
Изм.	Кол.уч.	Лист	Недок.	Подп.
Разраб.	Сауткин			<i>Вашин</i>
План полосы отвода М 1:500				
Н. контр.	Рябкова			<i>Рябкова</i>
			Стадия	Лист
			П	2
			ММБУ "УДХ"	

СОГЛАСОВАНО
 Инв. N подл.
 Подп. и дата
 Взам. инв. N