

## **ДОКУМЕНТАЦИЯ ПО ПЛАНИРОВКЕ ТЕРРИТОРИИ**

**АВТОМОБИЛЬНОЙ ДОРОГИ Р-21 «КОЛА» САНКТ-ПЕТЕРБУРГ –  
ПЕТРОЗАВОДСК – МУРМАНСК – ПЕЧЕНГА – ГРАНИЦА С  
КОРОЛЕВСТВОМ НОРВЕГИЯ, ПОДЪЕЗД К Г. СЕВЕРОМОРСК НА  
УЧАСТКЕ КМ 19+027 – КМ 32+517, МУРМАНСКАЯ ОБЛАСТЬ**

### **Раздел 2. Проект межевания территории**



#### **Часть 1. Основная часть проекта межевания территории**

#### **Книга 2. Проект межевания территории. Текстовая часть**




159/ПИР/21-ПМТ1.2

**Том 2.1.2**

Инв. № подл.	Подп. и дата	Взам. инв. №




Обозначение			Наименование				Примечание			
159/ПИР/21-ПМТ1.2-С			Содержание тома 2.1.2				2			
159/ПИР/21-СДП			Состав документации по планировке территории				3			
159/ПИР/21-ПМТ1.2-ТЧ			Текстовая часть				4			
						159/ПИР/21-ПМТ1.2-С				
Изм.	Кол.уч.	Лист	№ док.	Подп.	Дата					
Разработал		Леонтьева			27.05.24	Содержание тома 2.1.2		Стадия	Лист	Листов
									1	
Н.контр.		Шанина			27.05.24			ООО «СтройПроект»		

Взам. инв. №	
Подп. и дата	
Инв. № подл.	

Номер тома		Обозначение				Наименование				Примечание		
						Раздел 1. Проект планировки территории						
						Часть 1. Основная часть проекта планировки территории						
1.1.1		159/ПИР/21-ППТ1.1				Книга 1. Проект планировки территории. Графическая часть						
1.1.2		159/ПИР/21-ППТ1.2				Книга 2. Положение о размещении линейных объектов						
						Часть 2. Материалы по обоснованию проекта планировки территории						
1.2.1		159/ПИР/21-ППТ2.1				Книга 1. Материалы по обоснованию проекта планировки территории. Графическая часть.						
1.2.2		159/ПИР/21-ППТ2.2				Книга 2. Материалы по обоснованию проекта планировки территории. Пояснительная записка						
						Раздел 2. Проект межевания территории						
						Часть 1. Основная часть проекта межевания территории						
2.1.1		159/ПИР/21-ПМТ1.1				Книга 1. Проект межевания территории. Графическая часть						
2.1.2		159/ПИР/21-ПМТ1.2				Книга 2. Проект межевания территории. Текстовая часть						
						Часть 2. Материалы по обоснованию проекта межевания территории						
2.2.1		159/ПИР/21-ПМТ2.1				Книга 1. Материалы по обоснованию проекта межевания территории. Графическая часть.						
2.2.2		159/ПИР/21-ПМТ2.2				Книга 2. Материалы по обоснованию проекта межевания территории. Пояснительная записка						
						159/ПИР/21-СДП						
Изм.	Кол.уч.	Лист	№ док.	Подп.	Дата	Состав документации по планировке территории				Стадия	Лист	Листов
Разработал		Леонтьева			27.05.24							1
Проверил		Зайцева			27.05.24							
Н. контр.		Шанина			27.05.24					ООО «СтройПроект»		

## СОДЕРЖАНИЕ

Введение.....	2
1 Общая характеристика объекта .....	4
2 Проектные решения.....	5
3 Перечни земельных участков.....	9
4 Перечни координат характерных точек земельных участков.....	27
5 Сведения о границах территории, применительно к которой осуществляется подготовка проекта межевания.....	132
6 Вид разрешенного использования образуемых земельных участков, предназначенных для размещения линейных объектов и объектов капитального строительства, проектируемых в составе линейного объекта, а также существующих земельных участков, занятых линейными объектами и объектами капитального строительства, входящими в состав линейных объектов, в соответствии с проектом планировки территории.....	169

Взам. инв. №		Подпись и дата										
Инв. № подл.	Изм.	Кол.уч.	Лист	№ док.	Подп.	Дата	<div style="font-size: 1.2em; margin-bottom: 10px;">159/ПИР/21-ПМТ1.2-ТЧ</div> <div style="font-size: 1.2em;">Текстовая часть</div>			Стадия	Лист	Листов
											1	
										<div style="font-size: 1.2em;">ООО «СтройПроект»</div>		
	Разработал		Леонтьева			27.05.24						
	Проверил		Зайцева			27.05.24						
	Н. контр.		Шанина			27.05.24						

## ВВЕДЕНИЕ

Проект межевания территории, предусматривающий размещение объекта «Автомобильная дорога Р-21 «Кола» Санкт-Петербург – Петрозаводск – Мурманск – Печенга – граница с Королевством Норвегия, подъезд к г. Североморск на участке км 19+027 – км 32+517, Мурманская область» разработан в соответствии с действующей законодательно-нормативной и методической документацией:

1. Градостроительного кодекса Российской Федерации от 29.12.2004 № 190-ФЗ.
2. Земельного кодекса Российской Федерации от 25.10.2001 № 136-ФЗ.
3. Лесного кодекса Российской Федерации от 04.12.2006 № 200-ФЗ.
4. Водного кодекса Российской Федерации от 03.06.2006 № 74-ФЗ.
5. Федерального закона от 08.11.2007 № 257-ФЗ «Об автомобильных дорогах и о дорожной деятельности в Российской Федерации и о внесении изменений в отдельные законодательные акты Российской Федерации»;
6. Федерального закона от 13.07.2015 № 218-ФЗ «О государственной регистрации недвижимости»;
7. Постановления Правительства РФ от 02.09.2009 № 717 «О нормах отвода земель для размещения автомобильных дорог и (или) объектов дорожного сервиса»;
8. Постановления Правительства РФ от 31.03.2017 № 402 «Об утверждении Правил выполнения инженерных изысканий, необходимых для подготовки документации по планировке территории, перечня видов инженерных изысканий, необходимых для подготовки документации по планировке территории, и о внесении изменений в постановление Правительства Российской Федерации от 19 января 2006 г. № 20»;
9. Постановления Правительства РФ от 12.05.2017 № 564 «Об утверждении Положения о составе и содержании проектов планировки территории, предусматривающих размещение одного или нескольких линейных объектов»;
10. Приказа Минстроя России от 25.04.2017 № 740/пр «Об установлении случаев подготовки и требований подготовке, входящей в состав материалов по обоснованию проекта планировки территории схемы вертикальной планировки, инженерной подготовки и инженерной защиты территории»;
11. Приказа Минстроя России от 25.04.2017 № 739/пр «Об утверждении требований к цифровым топографическим картам и цифровым топографическим планам, используемым при подготовке графической части документации по планировке территории»;

Инв. № подл.	Подп. и дата	Взам. инв. №							Лист	
			159/ПИР/21-ПМТ1.2-ТЧ						2	
			Изм.	Кол.уч.	Лист	№ док.	Подп.	Дата		

12. Схема территориального планирования Мурманской области, утвержденная постановлением Правительства Мурманской области от 19.12.2011 № 645-ПП, внесенными постановлением Правительства Мурманской области от 11.04.2024 № 231-ПП;

13. Государственных регламентов, норм, правил, стандартов, а также исходных данных, технических условий и требований, выданных органами государственного надзора и заинтересованными организациями при согласовании места размещения объекта строительства.

14. Федерального закона от 25.06.2002 № 73-ФЗ «Об объектах культурного наследия (памятниках истории и культуры) народов Российской Федерации».

15. Федерального закона от 10.01.2002 № 7-ФЗ «Об охране окружающей среды».

16. Федерального закона от 21.02.1992 № 2395-1 «О недрах».

17. Федерального закона от 20.03.2011 № 41-ФЗ «О внесении изменений в градостроительный кодекс РФ и отдельные законодательные акты РФ в части вопросов территориального планирования».

18. СП 42.13330.2016 Актуализированная редакция СНиП 2.07.01-89\* «Градостроительство. Планировка и застройка городских и сельских поселений».

19. СанПиН 2.2.1/2.1.1.1200-03 «Санитарно-защитные зоны и санитарная классификация предприятий, сооружений и иных объектов».

Проект межевания территории для линейного объекта: объекта «Автомобильная дорога Р-21 «Кола» Санкт-Петербург – Петрозаводск – Мурманск – Печенга – граница с Королевством Норвегия, подъезд к г. Североморск на участке км 19+027 – км 32+517, Мурманская область» разработан на основании:

- Государственного контракта № 159/ПИР/21 от 12 июля 2021 года.

- Задания на подготовку документации по планировке территории автомобильной дороги Р-21 «Кола» Санкт-Петербург – Петрозаводск – Мурманск – Печенга – граница с Королевством Норвегия, подъезд к г. Североморск на участке км 19+027 – км 32+517, Мурманская область ( Приложение № 2 к Государственному контракту от 12.07.2021 № 159/ПИР/21;

- Распоряжения ФДА Министерства транспорта Российской Федерации( Росавтодор) «О подготовке документации по планировке территории автомобильной дороги Р-21 «Кола» Санкт-Петербург – Петрозаводск – Мурманск – Печенга – граница с Королевством Норвегия, подъезд к г. Североморск на участке км 19+027 – км 32+517, Мурманская область» № 1807-р от 12 мая 2021 года.

Исходные данные предоставлены Заказчиком работ.

Взам. инв. №							
Подп. и дата							
Инв. № подл.							
Изм.	Кол.уч.	Лист	№ док.	Подп.	Дата	159/ПИР/21-ПМТ1.2-ТЧ	Лист
							3

## 1 ОБЩАЯ ХАРАКТЕРИСТИКА ОБЪЕКТА

Решение о разработке документации по планировке территории принято Федеральным дорожным Агентством (Росавтодор) Министерства транспорта Российской Федерации.

Функции Заказчика по реализации проекта возложены на Федеральное казенное учреждение «Управление автомобильной магистрали Санкт-Петербург — Мурманск Федерального дорожного агентства» (ФКУ Упрдор «Кола»). Генеральным проектировщиком документации является ООО «СтройПроект».

Трасса проектируемого участка автомобильной дороги на всем своем протяжении проходит по существующей автомобильной дороге Р-21 «Кола» Санкт-Петербург – Петрозаводск – Мурманск – Печенга – граница с Королевством Норвегия. Общее направление трассы – северо-восточное.

Система координат – МСК-51.

Система высот – Балтийская 1977 года.

Начало трассы ПК 0+00 соответствует км 18+998 существующей автомобильной дороги. Конец трассы ПК 134+54.96 соответствует км 32+534 существующего километража. Длина трассы составила 13454.96 м.

Трасса автомобильной дороги проложена с учетом рельефа местности, принимая во внимание нормативные величины радиусов кривых в плане, а также исходя из обеспечения расчетной скорости движения для II категории с четырьмя полосами движения – 100 км/ч (80 км/ч – допускаемая на трудных участках).

- При разработке проектной документации на основании нормативов были приняты следующие технические показатели:
- Категория дороги – II.
- Ширина полосы движения – 3.50 м.
- Число полос движения – 4.
- Ширина разделительной полосы – 1.3 м.
- Ширина обочины – 3.50 м.
- Расчетная скорость движения – 100 км/ч.
- Тип дорожной одежды – капитальный.
- Вид покрытия – асфальтобетон.
- Наименьший радиус кривых в плане – 600 м.
- Наименьший радиус кривых в продольном профиле:
  - выпуклых – 10000 м;

Взам. инв. №	
Подпись и дата	
Инв. № орг.	

Изм.	Кол.уч.	Лист	№ док	Подпись	Дата

159/ПИР/21-ПМТ1.2-ТЧ

Лист

4

- вогнутых – 3000 м.

- Максимальный продольный уклон – 50 %.
- Наименьшее расстояние для остановки – 200 м.
- Наименьшее расстояние для встречного автомобиля – 350 м.

## 2 ПРОЕКТНЫЕ РЕШЕНИЯ

На основании ст. 43 Градостроительного кодекса РФ подготовка проектов межевания территории осуществляется, для:

- 1) определения местоположения границ образуемых и изменяемых земельных участков;
- 2) установления, изменения, отмены красных линий для застроенных территорий, в границах которых не планируется размещение новых объектов капитального строительства, а также для установления, изменения, отмены красных линий в связи с образованием и (или) изменением земельного участка, расположенного в границах территории, применительно к которой не предусматривается осуществление комплексного развития территории, при условии, что такие установление, изменение, отмена влекут за собой исключительно изменение границ территории общего пользования.

Граница полосы отвода, необходимая для размещения участка автомобильной дороги Р-21 «Кола» Санкт-Петербург – Петрозаводск – Мурманск – Печенга – граница с Королевством Норвегия, подъезд к г. Североморск на участке км 19+027 – км 32+517, Мурманская область, определена согласно Нормам отвода земель для размещения автомобильных дорог и (или) объектов дорожного сервиса, утвержденных постановлением Правительства РФ от 02.09.2009 № 717, и подтверждена продольным профилем и типовыми поперечными профилями земляного полотна дороги. Ширина полосы отвода, необходимая для размещения дороги и сооружений на ней, определяется исходя из ширины земляного полотна, высоты насыпей и глубины выемок, крутизны откосов, наличия искусственных сооружений, примыканий транспортных развязок, размещения водоотводных сооружений, а также обеспечения боковой видимости дороги.

Проектом межевания территории предусмотрено:

- образование земельных участков путем раздела с сохранением исходного земельного участка в измененных границах,
- образование земельных участков из земель или земельных участков, находящихся в государственной или муниципальной собственности;

В соответствии с проектом межевания территории для размещения объекта будут образованы земельные участки из земель различных категорий: «земли промышленности, энергетики, транспорта, связи, радиовещания, телевидения, информатики, земли для обеспечения

Взам. инв. №	
Подпись и дата	
Инв. № орг.	

Изм.	Кол.уч.	Лист	№ док	Подпись	Дата

159/ПИР/21-ПМТ1.2-ТЧ

Лист

5



космической деятельности, земли обороны, безопасности и земли иного специального назначения», «земли запаса», «земли населенных пунктов» находящихся в государственной (федеральной и муниципальной) собственности.

Сведения о границах образуемых земельных участков, попадающих в границы зоны планируемого размещения объекта, в том числе земельных участков, попадающих в границы зон планируемого размещения линейных объектов, подлежащих реконструкции в связи с изменением их местоположения и предназначенных для временного занятия представлены на чертежах «Чертеж межевания территории М 1:500».

С целью размещения проектируемого объекта предлагается:

- образовать новые земельные участки путем раздела с сохранением исходного земельного участка в измененных границах из земель государственной и муниципальной собственности – «Перечень земельных участков, которые полностью или частично расположены в границах зоны планируемого размещения автомобильной дороги Р-21 «Кола» Санкт-Петербург – Петрозаводск – Мурманск – Печенга – граница с Королевством Норвегия, подъезд к г. Североморск на участке км 19+027 – км 32+517, Мурманская область»,

- образовать зону предполагаемого к установлению публичного сервитута в целях размещения линейного объекта в границах земельного участка занятого полосой отвода железной дороги - «Перечень зон предполагаемого к установлению публичного сервитута в границах полосы отвода железной дороги, необходимых для размещения автомобильной дороги Р-21 «Кола» Санкт-Петербург – Петрозаводск – Мурманск – Печенга – граница с Королевством Норвегия, подъезд к г. Североморск на участке км 19+027 – км 32+517, Мурманская область»;

- образовать земельные участки с последующим установлением на них зон публичного сервитута в отношении земельных участков Министерства обороны РФ, необходимых для размещения объекта - «Перечень образуемых земельных участков Министерства обороны РФ, в отношении которых предполагается установление публичного сервитута для размещения автомобильной дороги Р-21 «Кола» Санкт-Петербург – Петрозаводск – Мурманск – Печенга – граница с Королевством Норвегия, подъезд к г. Североморск на участке км 19+027 – км 32+517, Мурманская область»

- образовать зону предполагаемого к установлению публичного сервитута в целях устройства примыканий автомобильных дорог к другим автомобильным дорогам на земельных участках, находящихся в государственной или муниципальной собственности - «Перечень зон предполагаемого к установлению публичного сервитута в целях устройства примыканий автомобильных дорог к другим автомобильным дорогам на земельных участках, находящихся в государственной или муниципальной собственности.

Образуемые земельные участки будут относиться к территории общего пользования.

Взам. инв. №	
Подпись и дата	
Инв. № орг.	

Изм.	Кол.уч.	Лист	№ док	Подпись	Дата

159/ПИР/21-ПМТ1.2-ТЧ

Лист

6

Сведения о земельных участках, занятых существующей автомобильной дорогой Р-21 «Кола» Санкт-Петербург – Петрозаводск – Мурманск – Печенга – граница с Королевством Норвегия, подъезд к г. Североморск и расположенных в границах резервируемых земель, представлены в «Перечень земельных участков существующих автомобильных дорог федерального значения, попадающих в границу зоны размещения автомобильной дороги Р-21 «Кола» Санкт-Петербург – Петрозаводск – Мурманск – Печенга – граница с Королевством Норвегия, подъезд к г. Североморск на участке км 19+027 – км 32+517, Мурманская область».

В ходе разработки проекта межевания территории были выявлены реестровые ошибки в границах смежных земельных участках, вызывающие чересполосицу и (или наложение границ смежных земельных участков:

1) Местоположение границ земельного участка с кадастровым номером 51:07:0010101:255, не установлено в соответствии с требованиями земельного законодательства, определенное по координатам границ земельных участков, однако граница земельного участка, полученная по сведениям ЕГРН пересекает границу муниципального образования город Мурманск.

2) Граница земельного участка с кадастровым номером 51:06:0010102:39, сведения о которой содержатся в ЕГРН не соответствует ее положению на местности

3) Граница земельного участка с кадастровым номером 51:00:0000000:13128 пересекает границу населенного пункта город Североморск.

4) Граница земельного участка с кадастровым номером 51:06:0000000:8 пересекает границу населенного пункта пгт. Сафоново.

Инв. № ориг.	Подпись и дата					Взам. инв. №					
Изм.	Кол. уч.	Лист	№ док	Подпись	Дата	159/ПИР/21-ПМТ1.2-ТЧ					Лист
											7





Номер на плане	Адрес (местоположение) исходного земельного участка	Кадастровый номер (квартал) исходного земель- ного участка	Категория земель	Вид разре- шенного использова- ния	Вид права	Землепользова- тель (правообла- датель)	Площадь исходного земельного участка, кв. м	Условный номер образу- емого земельного участ- ка	Устанавливаемая категория земель	Разрешенное использова- ние, установ- ленное проек- том межевания территории	Общая испрашивае- мая (изымаемая) площадь, кв.м.	Номера харак- терных точек образуемых земельных участков	Способ образования земельного участка
			опасности и земли иногo специально- го назначения			имущественных отношений» Министерства обороны Россий- ской Федерации			обороны, безопасности и земли иного спе- циального назна- чения				
76	установлено отно- сительно ориенти- ра, расположенно- го за пределами участка. Почтовый адрес ориентира: Мур- манская обл., МО ЗАТО г. Северо- морск	51:06:0020101:793	Земли населенных пунктов	Земли под объектами торговли, общественно- го питания, бытового об- служивания	Собствен- ность	Муниципальное образование "За- крытое админи- стративно - тер- риториальное образование го- род Северо- морск"	16	51:06:0020101:793	Земли населённых пунктов	Земельные участки (территории) общего пользования	16	н949-н950- н951-н952- н949	-
63	Мурманская обл., МО г. Мурманск, жилрайон Росля- ково	51:06:0010301:3	Земли промыш- ленности, энерге- тики, транспорта, связи, радиовеща- ния, телевидения, информатики, зем- ли для обеспече- ния космической деятельности, зем- ли обороны, без- опасности и земли иногo специально- го назначения	Обеспечение обороны и безопасности	Собствен- ность  Постоянное (бессрочное) пользование	Российская Фе- дерация  Федеральное государственное казенное учре- ждение «Северо- Западное терри- ториальное управление имущественных отношений» Министерства обороны Россий- ской Федерации	911958	51:06:0010301:3:3У1	Земли промыш- ленности, энерге- тики, транспорта, связи, радиовещания, телевидения, ин- форматики, земли для обеспечения космической дея- тельности, земли обороны, безопасности и земли иногo спе- циального назна- чения	Автомобиль- ный транспорт	433	н778-н789- н790-...н795- н779-н778	Раздел с со- хранением исходного участка в из- мененных границах
65								51:06:0010301:3:3У2			1161	н819-н821- н822-...н829- н820-н819	
70	Мурманская об- ласть, г Северо- морск	51:06:0020101:893	Земли промыш- ленности, энерге- тики, транспорта, связи, радиовеща- ния, телевидения, информатики, зем- ли для обеспече- ния космической деятельности, зем- ли обороны, без- опасности и земли иногo специально- го назначения	Обеспечение обороны и безопасности	Сведения о зарегистри- рованных правах отсут- ствуют	-	15200	51:06:0020101:893:3У1	Земли промышлен- ности, энергетики, транспорта, связи, радиовещания, телевидения, ин- форматики, земли для обеспечения космической дея- тельности, земли обороны, безопасности и земли иногo специ- ального назначения	Автомобиль- ный транспорт	5022	н895-н896- н897-...н901- н841-н840- н895	Раздел с со- хранением участка в из- мененных границах

Номер на плане	Адрес (местоположение) исходного земельного участка	Кадастровый номер (квартал) исходного земель- ного участка	Категория земель	Вид разре- шенного использова- ния	Вид права	Землепользова- тель (правообла- датель)	Площадь исходного земельного участка, кв. м	Условный номер образу- емого земельного участ- ка	Устанавливаемая категория земель	Разрешенное использова- ние, установ- ленное проек- том межевания территории	Общая испрашивае- мая (изымаемая) площадь, кв.м.	Номера харак- терных точек образуемых земельных участков	Способ образования земельного участка	
92	Мурманская обл., МО ЗАТО г. Севе- роморск	51:06:0020301:1	Земли промыш- ленности, энерге- тики, транспорта, связи, радиовеща- ния, телевидения, информатики, зем- ли для обеспече- ния космической деятельности, зем- ли обороны, без- опасности и земли иного специально- го назначения	Коммуналь- ное обслужи- вание	Собствен- ность  Аренда с 20.05.2021 по 31.12.2024	Муниципальное образование "За- крытое админи- стративно- территориальное образование го- род Северо- морск"  Общество с ограниченной ответственно- стью "Экоплан"	63596	51:06:0020301:1:3У1	Земли промыш- ленности, энерге- тики, транспорта, связи, радиовещания, телевидения, ин- форматики, земли для обеспечения космической дея- тельности, земли обороны, безопасности и земли иного спе- циального назна- чения	Автомобиль- ный транспорт	871	н1162-н1169- н1170-н1171- н1172-н1164- н1163-н1162	Раздел с со- хранением исходного участка в из- мененных границах	
97	Мурманская обл., МО ЗАТО г. Севе- роморск	51:06:0020301:4	Земли промыш- ленности, энерге- тики, транспорта, связи, радиовеща- ния, телевидения, информатики, зем- ли для обеспече- ния космической деятельности, зем- ли обороны, без- опасности и земли иного специально- го назначения	Для нужд обороны	Собствен- ность  Постоянное (бессрочное) пользование	Российская Фе- дерация  Федеральное государственное казенное учре- ждение "Северо- Западное терри- ториальное управление имущественных отношений"	912000	51:06:0020301:4:3У1	Земли промыш- ленности, энерге- тики, транспорта, связи, радиовещания, телевидения, ин- форматики, земли для обеспечения космической дея- тельности, земли обороны, безопасности и земли иного спе- циального назна- чения	Автомобиль- ный транспорт	1537	н1233-н1382- н1383-...- н1390-н1173- н1235-1234- н1233	Раздел с со- хранением исходного участка в из- мененных границах	
95	Мурманская обл., МО ЗАТО г. Севе- роморск	51:07:0010101:20	Земли промыш- ленности, энерге- тики, транспорта, связи, радиовеща- ния, телевидения, информатики, зем- ли для обеспече- ния космической деятельности, зем- ли обороны, без- опасности и земли иного специально- го назначения	Для нужд обороны	Собствен- ность  Постоянное (бессрочное) пользование	Российская Фе- дерация  Федеральное государственное казенное учре- ждение «Северо- Западное терри- ториальное управление имущественных отношений» Министерства обороны Россий- ской Федерации	784901	51:07:0010101:20:3У1	Земли промыш- ленности, энерге- тики, транспорта, связи, радиовещания, телевидения, ин- форматики, земли для обеспечения космической дея- тельности, земли обороны, безопасности и земли иного спе- циального назна- чения	Автомобиль- ный транспорт	1142	н1087-н1086- н1236-...- н1240-н1087	Раздел с со- хранением исходного участка в из- мененных границах	
68	Мурманская об- ласть, г Северо- морск	51:07:0010101:524	Земли промыш- ленности, энерге- тики, транспорта,	Обеспечение обороны и безопасности	Сведения о зарегистри- рованных правах отсут-	-	20109	51:07:0010101:524:3У1	Земли промыш- ленности, энерге- тики, транспорта, связи,	Автомобиль- ный транспорт	13257	н854-н855- н856-...-н890- н812-н811- н891-н892-	Раздел с со- хранением исходного участка в из-	
									159/ПИР/21-ПМТ1.2-ТЧ					Лист
														11
									Изм.	Кол.уч.	Лист	№ док.	Подпись	Дата

<div>Инов. № подл.</div> <div>Подп. и дата</div> <div>Взам. инв. №</div>														
	Номер на плане	Адрес (местоположение) исходного земельного участка	Кадастровый номер (квартал) исходного земель- ного участка	Категория земель	Вид разре- шенного использова- ния	Вид права	Землепользова- тель (правообла- датель)	Площадь исходного земельного участка, кв. м	Условный номер образу- емого земельного участ- ка	Устанавливаемая категория земель	Разрешенное использова- ние, установ- ленное проек- том межевания территории	Общая испрашивае- мая (изымаемая) площадь, кв.м.	Номера харак- терных точек образуемых земельных участков	Способ образования земельного участка
				связи, радиовещания, телевидения, информатики, земли для обеспечения космической деятельности, земли обороны, безопасности и земли иного специально-го назначения		ствуют				радиовещания, телевидения, информатики, земли для обеспечения космической деятельности, земли обороны, безопасности и земли иного специального назначения			н854	мененных границах
	71	установлено относительно ориентира, расположенного за пределами участка. Почтовый адрес ориентира: Мурманская область, г Североморск	51:07:0010101:492	Земли промышленности, энергетики, транспорта, связи, радиовещания, телевидения, информатики, земли для обеспечения космической деятельности, земли обороны, безопасности и земли иного специально-го назначения	Обеспечение обороны и безопасности	Сведения о зарегистрированных правах отсутствуют	-	2541	51:07:0010101:492:3У1	Земли промышленности, энергетики, транспорта, связи, радиовещания, телевидения, информатики, земли для обеспечения космической деятельности, земли обороны, безопасности и земли иного специального назначения	Автомобильный транспорт	571	н873-н872-н871-н870-н902-...-н905-н874-н873	Раздел с сохранением исходного участка в измененных границах
	24	-	51:06:0010101	Земли населённых пунктов	-	Государственная собственность до разграничения	Государственная собственность до разграничения	-	51:06:0010101:3У1	Земли населённых пунктов	Земельные участки (территории) общего пользования	10280	н428-н429-н430-...-н504-н505-н428	Образование земельных участков из земель или земельных участков, находящихся в государственной или муниципальной собственности
	36								51:06:0010101:3У2			71	н1396-н1399-н1400-н1398-н1397-н1396	
	37								51:06:0010101:3У3			473	н1401-н558-н559-...-н569-н570-н1401	
	38								51:06:0010101:3У4			1906	н581-н582-н583-...-н599-н600-н581	
	41								51:06:0010101:3У5			336	н614-н615-н616-н590-н614	
	42								51:06:0010101:3У6			1091	н616-н617-н618-...-н623-н624-н616	
	45								51:06:0010101:3У7			264	н662-н663-н664-...-н667-н668-н662	
	46								51:06:0010101:3У8			546	н669-н670-н671-...-н676-н677-н669	
	48	51:06:0010101:3У9	715	н682-н683-н684-...-н689-н690-н682										
	<div><div>Изм.</div><div>Колуч.</div><div>Лист</div><div>№ док.</div><div>Подпись</div><div>Дата</div></div> <div>159/ПИР/21-ПМТ1.2-ТЧ</div>													<div>Лист</div> <div>12</div>

Номер на плане	Адрес (местоположение) исходного земельного участка	Кадастровый номер (квартал) исходного земель- ного участка	Категория земель	Вид разре- шенного использова- ния	Вид права	Землепользова- тель (правообла- датель)	Площадь исходного земельного участка, кв. м	Условный номер образу- емого земельного участ- ка	Устанавливаемая категория земель	Разрешенное использова- ние, установ- ленное проек- том межевания территории	Общая испрашивае- мая (изымаемая) площадь, кв.м.	Номера харак- терных точек образуемых земельных участков	Способ образования земельного участка	
53								51:06:0010101:3У10			222	н702-н712- н713-...-н715- н716-н702		
54								51:06:0010101:3У11			769	н738-н739- н740-...-н754- н755-н738		
61								51:06:0010101:3У12			106	н769-н778- н779-....-н771- н770-н769		
35	Мурманская обл., МО г. Мурманск, жилрайон Росля- ково, ш. Северо- морское, на зе- мельном участке располо- жены здания и со- оружени	51:06:0010101:47	Земли населённых пунктов	Для эксплуа- тации зданий и сооружений в соответ- ствии с про- изводствен- ным назначе- нием	Государ- ственная соб- ственность до раз- граничения	Государственная собственность до разграничения	7272	51:06:0010101:47:3У1	Земли населённых пунктов	Земельные участки (территории) общего пользования	204	н429-н1396- н1397-н1398- н431-н430- н429	Раздел с со- хранением исходного участка в из- мененных границах	
47	установлено отно- сительно ориенти- ра, расположенно- го за пределами участка. Почтовый адрес ориентира: Мур- манская обл., МО г. Мурманск, жилрайон Росля- ково, ул. Школь- ная, на земельном участке располо- жено здание № 1	51:06:0010101:74	Земли населённых пунктов	Для исполь- зования в це- лях эксплуа- тации и со- держания ад- министратив- ного кор- пуса, и реа- лизации обще- образова- тельных про- грамм	Собствен- ность  Постоянное (бессрочное) пользование	Муниципальное образование го- род Мурманск  Муниципальное бюджетное обще- образователь- ное учреждение г. Мурманска "Средняя обще- образовательная школа № 3"	7644	51:06:0010101:74:3У1	Земли населённых пунктов	Земельные участки (территории) общего пользования	18	н678-н679- н680-н681- н678	Раздел с со- хранением исходного участка в из- мененных границах	
52	установлено отно- сительно ориенти- ра, расположенно- го за пределами участка. Почтовый адрес ориентира: Мур- манская обл., МО г. Мурманск, жилрайон Росля- ково, ул. Примор- ская	51:06:0010101 :3896	Земли населённых пунктов	Спорт	Собствен- ность  Постоянное (бессрочное) пользование	Муниципальное образование го- род Мурманск  Муниципальное автономное учреждение фи- зической куль- туры и спорта "Городской спортивный центр "Аван- гард"	24665	51:06:0010101:3896:3У1	Земли населённых пунктов	Земельные участки (территории) общего пользования	510	н696-н697- н688-н687- н698-...-н704- н705-н696	Раздел с со- хранением исходного участка в из- мененных границах	
56	Мурманская обл, Городской округ город Мурманск,	51:06:0010101 :4110	Земли населённых пунктов	Природно- познаватель- ный туризм	Государ- ственная соб- ственность до	Государственная собственность до разграничения	72231	51:06:0010101:4110:3У1	Земли населённых пунктов	Земельные участки (территории)	123	н740-н756- н743-н742- н741-н740	Раздел с со- хранением исходного	
										159/ПИР/21-ПМТ1.2-ТЧ			Лист	
													13	



Номер на плане	Адрес (местоположение) исходного земельного участка	Кадастровый номер (квартал) исходного земель- ного участка	Категория земель	Вид разре- шенного использова- ния	Вид права	Землепользова- тель (правообла- датель)	Площадь исходного земельного участка, кв. м	Условный номер образу- емого земельного участ- ка	Устанавливаемая категория земель	Разрешенное использова- ние, установ- ленное проек- том межевания территории	Общая испрашивае- мая (изымаемая) площадь, кв.м.	Номера харак- терных точек образуемых земельных участков	Способ образования земельного участка	
59	Росляково жилрай- он, Приморская ул				разграниче- ния			51:06:0010101:4110:3У2		общего пользования	2499	н744-н760- н761-...-н746- н745-н744	участка в из- мененных границах	
60	Мурманская обл., МО г. Мурманск, жилрайон Росля- ково, ш. Северо- морское	51:06:0010101 :3800	Земли населённых пунктов	Земли под объектами торговли, общественно- го питания, бытового об- служивания	Собствен- ность	Муниципальное образование го- род Мурманск	16	51:06:0010101:3800	Земли населённых пунктов	Земельные участки (территории) общего пользования	16	н748-н757- н758-н759- н748	-	
67	-	51:06:0020101	-	-	Государ- ственная соб- ственность до разграниче- ния	Государственная собственность до разграничения	-	51:06:0020101:3У1	Земли промыш- ленности, энерге- тики, транспорта, связи, радиовещания, телевидения, ин- форматики, земли для обеспечения космической дея- тельности, земли обороны, безопасности и земли иного спе- циального назна- чения	Автомобиль- ный транспорт	2627	н825-н830- н831-...-н853- н826-н825	Образование земельных участков из земель или земельных участков, находящихся в государ- ственной или муниципаль- ной соб- ственности	
72								51:06:0020101:3У2			89	н898-н912- н913-н899- н898		
73								51:06:0020101:3У3			1398	н912-н914-....- н924-н925- н912		
77								51:06:0020101:3У4			3764	н953-н954- н955-...-н964- н965-н953		
79								51:06:0020101:3У5	Земли населённых пунктов	Земельные участки (территории) общего пользования	1573	н965-н966- н967-...-н973- н953-н965		
81								51:06:0020101:3У6			381	н1022-н1023- н1024-...- н1044-н1045- н1022		
82								51:06:0020101:3У7			8566	н1403-н1046- н1047-...- н1069-н1403		
88								51:06:0020101:3У8			768	н1142-н1143- н1144-н1145- н1146-н1142		
89								51:06:0020101:3У9			125	н1147-н1148- ...-н1151- н1147		
86								51:06:0020101:3У12			218	н1082-н1083- н1084-н1085- н1082		
90								51:06:0020101:3У10	Земли промыш- ленности, энерге- тики, транспорта, связи,	Автомобиль- ный транспорт	169	н1151-н1152- ...-н1155- н1147-н1151		
159/ПИР/21-ПМТ1.2-ТЧ													Лист	
													14	
Изм.	Кол.уч.	Лист	№ док.	Подпись	Дата									

№														
	Номер на плане	Адрес (местоположение) исходного земельного участка	Кадастровый номер (квартал) исходного земель- ного участка	Категория земель	Вид разре- шенного использова- ния	Вид права	Землепользова- тель (правообла- датель)	Площадь исходного земельного участка, кв. м	Условный номер образу- емого земельного участ- ка	Устанавливаемая категория земель	Разрешенное использова- ние, установ- ленное проек- том межевания территории	Общая испрашивае- мая (изымаемая) площадь, кв.м.	Номера харак- терных точек образуемых земельных участков	Способ образования земельного участка
	91								51:06:0020101:3У11	радиовещания, телевидения, ин- форматики, земли для обеспечения космической дея- тельности, земли обороны, безопасности и земли иного спе- циального назна- чения		2109	н1404-н1156- н1157-...- н1167-н1168- н1404	
	93	Мурманская обл., МО ЗАТО г. Севе- роморск	51:06:0020301:14	Земли запаса	отсутствует	-	-	1047953	51:06:0020301:14:3У1	Земли промыш- ленности, энерге- тики, транспорта, связи, радиовещания, телевидения, ин- форматики, земли для обеспечения космической дея- тельности, земли обороны, безопасности и земли иного спе- циального назна- чения	Автомобиль- ный транспорт	8665	н1173-н1174- н1175-...- н1234-н1235- н1173	Раздел с со- хранением исходного участка в из- мененных границах
	99	Российская Феде- рация, Мурманская область, городской округ ЗАТО город Североморск, го- род Североморск, улица Кортик	51:06:0030101:570	Земли населённых пунктов	Земельные участки (тер- ритории) об- щего пользо- вания (12.0)	Собствен- ность  Постоянное (бессрочное) пользование	Муниципальное образование "ЗАТО город Североморск"  Муниципальное казенное учре- ждение "Город- ской центр жи- лищно- коммунального хозяйства ЗАТО г. Североморск"	1537	51:06:0030101:570:3У1	Земли населённых пунктов	Земельные участки (территории) общего пользования	96	н1191-н1276- н1277-н1192- н1191	Раздел с со- хранением исходного участка в из- мененных границах
	94	-	51:06:0020301	-	-	Государ- ственная соб- ственность до разграниче- ния	Государственная собственность до разграничения	-	51:06:0020301:3У1	Земли промыш- ленности, энерге- тики, транспорта, связи, радиовещания, телевидения, ин- форматики, земли	Автомобиль- ный транспорт	23	н1215-н1214- н1213-н1216- н1215	Образование земельных участков из земель или земельных участков, находящихся

	Номер на плане	Адрес (местоположение) исходного земельного участка	Кадастровый номер (квартал) исходного земель- ного участка	Категория земель	Вид разре- шенного использова- ния	Вид права	Землепользова- тель (правообла- датель)	Площадь исходного земельного участка, кв. м	Условный номер образу- емого земельного участ- ка	Устанавливаемая категория земель	Разрешенное использова- ние, установ- ленное проек- том межевания территории	Общая испрашивае- мая (изымаемая) площадь, кв.м.	Номера харак- терных точек образуемых земельных участков	Способ образования земельного участка		
	98								51:06:0020301:3У2	для обеспечения космической дея- тельности, земли обороны, безопасности и земли иного спе- циального назна- чения		23	Н1207-н1206- н1274-н1275- н1207	в государ- ственной или муниципаль- ной соб- ственности		
	100		51:06:0030101	Земли населённых пунктов		Государ- ственная соб- ственность до разграниче- ния	Государственная собственность до разграничения		51:06:0030101:3У1	Земли населённых пунктов	Земельные участки (территории) общего пользования	191	н1278-н1279- н1280-...- н1285-н1277- н1276-н1278	Образование земельных участков из земель или земельных участков, находящихся в государ- ственной или муниципаль- ной соб- ственности		
	101								51:06:0030101:3У2			1696	н1286-н1287- н1288-....- н1298-н1299- н1286			
	103								51:06:0030101:3У3			155	н1320-н1321- ...н1326-н1320			
	104								51:06:0030101:3У4			129	н1327-н1328- н1329-н1330- н1327			
	112								51:06:0030101:3У5			954	н1333-н1334- ...-н1338- н1333			
	113								51:06:0030101:3У6			127	н1342-н1343- н1344-н1345- н1342			
	117								51:06:0030101:3У7			47	н1353-н1354- н1355-н1353			
	118								51:06:0030101:3У8			886	н1356-н1357- ...-н1362- н1356			
	115								51:06:0030101:3У9			178	н1346-н1347- н1348-н1346			
	121								51:06:0030101:3У10			37	н1371-н1372- н1373-н1374- н1375-н1371			
	122								51:06:0030101:3У11			Земли промыш- ленности, энерге- тики, транспорта, связи, радиовещания, телевидения, ин- форматики, земли	Автомобиль- ный транспорт		14	н1373-н1376- н1377-н1374- н1373
Взам. инв. №																
Подп. и дата																
Инв. № подл.																
								159/ПИР/21-ПМТ1.2-ТЧ						Лист		
														16		

<div>Взам. инв. №</div> <div>Подл. и дата</div> <div>Инв. № подл.</div>														
	Номер на плане	Адрес (местоположение) исходного земельного участка	Кадастровый номер (квартал) исходного земель- ного участка	Категория земель	Вид разре- шенного использова- ния	Вид права	Землепользова- тель (правообла- датель)	Площадь исходного земельного участка, кв. м	Условный номер образу- емого земельного участ- ка	Устанавливаемая категория земель	Разрешенное использова- ние, установ- ленное проек- том межевания территории	Общая испрашивае- мая (изымаемая) площадь, кв.м.	Номера харак- терных точек образуемых земельных участков	Способ образования земельного участка
										для обеспечения космической дея- тельности, земли обороны, безопасности и земли иного спе- циального назна- чения				
	120	Мурманская обл., МО ЗАТО г. Севе- роморск, г. Севе- роморск	51:06:0030201:109	Земли населённых пунктов	общее поль- зование тер- ритории	Собствен- ность  Постоянное (бессрочное) пользование	Муниципальное образование "За- крытое админи- стративно - тер- риториальное образование го- род Северо- морск"  Муниципальное казенное учре- ждение "Город- ской центр жи- лищно- коммунального хозяйства ЗАТО г. Североморск"	18076	51:06:0030201:109:3У1	Земли населённых пунктов	Земельные участки (территории) общего пользования	301	н1363-н1369- н1370-н1364- н1363	Раздел с со- хранением исходного участка в из- мененных границах
	119	-	51:06:0030201	Земли населённых пунктов	-	Государ- ственная соб- ственность до разграниче- ния	Государственная собственность до разграничения	-	51:06:0030201:3У1	Земли населённых пунктов	Земельные участки (территории) общего пользования	469	н1363-н1364- ...-н1368- н1363	Образование земельных участков из земель или земельных участков, находящихся в государ- ственной или муниципаль- ной соб- ственности
	114								51:06:0030201:3У2			32	н1339-н1340- н1341-н1339	
	105								51:06:0030201:3У3			1816	н1304-н1305- ....-н1318- н1319-н1304	
	102								51:06:0030201:3У4			1037	н1269-н1300 - ...-н1303— н1266-н1267- н1268-н1269	
	116								51:06:0030201:3У5			244	н1349-н1350- н1351-н1352- н1349	
	106								51:06:0030201:3У6			7	н1308-н1331- н1332-н1308	
	124	-	51:06:0030102	-	-	Государ- ственная соб- ственность до разграниче- ния	Государственная собственность до разграничения	-	51:06:0030102:3У1	Земли промыш- ленности, энерге- тики, транспорта, связи, радиовещания, телевидения, ин- форматики, земли для обеспечения космической дея- тельности, земли обороны,	Автомобиль- ный транспорт	11	н1376-н1378- н1379-н1380- н1377-н1376	Образование земельных участков из земель или земельных участков, находящихся в государ- ственной или муниципаль- ной соб-
<div><div></div><div></div><div></div><div></div><div></div><div></div></div> <div>159/ПИР/21-ПМТ1.2-ТЧ</div>													Лист	
													17	

<div>Изм. № подл.</div> <div>Подп. и дата</div> <div>Взам. инв. №</div>															
	Номер на плане	Адрес (местоположение) исходного земельного участка	Кадастровый номер (квартал) исходного земель- ного участка	Категория земель	Вид разре- шенного использова- ния	Вид права	Землепользова- тель (правообла- датель)	Площадь исходного земельного участка, кв. м	Условный номер образу- емого земельного участ- ка	Устанавливаемая категория земель	Разрешенное использова- ние, установ- ленное проек- том межевания территории	Общая испрашивае- мая (изымаемая) площадь, кв.м.	Номера харак- терных точек образуемых земельных участков	Способ образования земельного участка	
										безопасности и земли иного спе- циального назна- чения			н1378-н1381- н1379-н1378	ственности	
	123									Земли населённых пунктов	Земельные участки (территории) общего пользования	1			
	85	установлено отно- сительно ориенти- ра, расположенно- го за пределами участка. Почтовый адрес ориентира: Мур- манская обл., МО ЗАТО г. Северо- морск, п.г.т. Сафо- ново, ул. Вербиц- кого	51:07:0010101:258	Земли промыш- ленности, энерге- тики, транспорта, связи, радиовеща- ния, телевидения, информатики, зем- ли для обеспече- ния космической деятельности, зем- ли обороны, без- опасности и земли иного специально- го назначения	Коммуналь- ное обслужи- вание	Собствен- ность  Постоянное (бессрочное) пользование	Муниципальное образование "За- крытое админи- стративно - тер- риториальное образование го- род Северо- морск"  Муниципальное бюджетное учреждение "Административно- хозяйственное и транспортное обслужива- ние"ципальное образование "За- крытое админи- стративно - тер- риториальное образование го- род Северо- морск"	8113	51:07:0010101:258:3У1	Земли промыш- ленности, энерге- тики, транспорта, связи, радиовеща- ния, телевидения, информатики, земли для обеспе- чения космиче- ской деятельно- сти, земли оборо- ны, безопасности и земли иного специального назначения	Автомобиль- ный транспорт	176	н1078-н1079- н1080-н1081- н1075-н1078	Раздел с со- хранением исходного участка в из- мененных границах	
	84								51:07:0010101:258:3У2			186	н1072-н1074- н1075-н1076- н1077-н1073- н1072		
	83	установлено отно- сительно ориенти- ра, расположенно- го за пределами участка. Почтовый адрес ориентира: Мур- манская обл., МО ЗАТО г. Северо- морск, п.г.т. Сафо-	51:07:0010101:259	Земли промыш- ленности, энерге- тики, транспорта, связи, радиовеща- ния, телевидения, информатики, зем- ли для обеспече- ния космической деятельности, зем- ли обороны, без-	Для эксплуа- тации здания жилого дома	Собствен- ность  Постоянное (бессрочное) пользование	Муниципальное образование "За- крытое админи- стративно - тер- риториальное об- разование город Североморск"  Муниципальное бюджетное учре- ждение "Админи-	1540	51:07:0010101:259:3У1	Земли промыш- ленности, энерге- тики, транспорта, связи, радиовеща- ния, телевидения, информатики, земли для обеспе- чения космиче- ской деятельно- сти, земли оборо-	Автомобиль- ный транспорт	385	н1070-н1071- н1072-н1073- н992-н991- н1070	Раздел с со- хранением исходного участка в из- мененных границах	
	<div><div><div></div><div></div><div></div><div></div><div></div><div></div></div><div><div>Изм.</div><div>Колуч.</div><div>Лист</div><div>№ док.</div><div>Подпись</div><div>Дата</div></div></div> <div>159/ПИР/21-ПМТ1.2-ТЧ</div> <div><div>Лист</div><div>18</div></div>														

Инв. № подл.	Подп. и дата	Взам. инв. №

Инов. № подл.	
Подп. и дата	
Взам. инв. №	

Номер на плане	Адрес (местоположение) исходного земельного участка	Кадастровый номер (квартал) исходного земель- ного участка	Категория земель	Вид разре- шенного использова- ния	Вид права	Землепользова- тель (правообла- датель)	Площадь исходного земельного участка, кв. м	Условный номер образу- емого земельного участ- ка	Устанавливаемая категория земель	Разрешенное использова- ние, установ- ленное проек- том межевания территории	Общая испрашивае- мая (изымаемая) площадь, кв.м.	Номера харак- терных точек образуемых земельных участков	Способ образования земельного участка	
43					ния			51:06:0010102:3У3		зования	302	н605-н606- н607-...-н612- н613-н605	земельных участков, находящихся в государ- ственной или муниципаль- ной соб- ственности	
40								51:06:0010102:3У4			201	н601-н602- н603-н604- н601		
39								51:06:0010102:3У5			909	н571-н572- н573-...-н579- н580-н571		
34								51:06:0010102:3У6			947	н551-н552- н553-...-н556- н557-н551		
32								51:06:0010102:3У7			2485	н531-н532- н533-...-н548- н549-н531		
31								51:06:0010102:3У8			31	н521-н524- н525-н522- н521		
26								51:06:0010102:3У9			188	н513-н514- н515-н516- н517-н513		
25								51:06:0010102:3У10			396	н397-н506- н507-....-н512- н398-н397		
30	Российская Федера- ция, Мурманская область, городской округ город Мур- манск, город Мур- манск, район Росляково, улица Молодежная	51:06:0010102 :1739	Земли населенных пунктов	Земельные участки (тер- ритории) об- щего пользо- вания	Государ- ственная соб- ственность до разграниче- ния	Государственная собственность до разграничения	1991	51:06:0010102:1739:3У1	Земли населенных пунктов	Земельные участки (тер- ритории) об- щего пользо- вания	77	н520-н521- н522-н523- н520	Раздел с со- хранением исходного участка в из- мененных границах	
27	Российская Федера- ция, Мурманская область, городской округ город Мур- манск, город Мурманск, район Росляково, улица Молодежная	51:06:0010102 :1738	Земли населенных пунктов	Земельные участки (тер- ритории) об- щего пользо- вания	Государ- ственная соб- ственность до разграниче- ния	Государственная собственность до разграничения	284	51:06:0010102:1738:3У1	Земли населенных пунктов	Земельные участки (тер- ритории) об- щего пользо- вания	23	н514-н518- н519-н515- н514	Раздел с со- хранением исходного участка в из- мененных границах	
													Лист	
									159/ПИР/21-ПМТ1.2-ТЧ				20	
									Изм.	Кол.уч.	Лист	№ док.	Подпись	Дата

Таблица 3.2 – Перечень земельных участков существующих автомобильных дорог федерального значения, попадающих в границу зоны размещения автомобильной дороги Р-21 «Кола» Санкт-Петербург – Петрозаводск – Мурманск – Печенга – граница с Королевством Норвегия, подъезд к г. Североморск на участке км 19+027 – км 32+517, Мурманская область

№п/п	Адрес (местоположение) исходного земельного участка	Кадастровый номер (квартал) исходного земельного участка	Категория земель	Вид разрешенного использования	Вид права	Землепользователь (правообладатель)	Площадь земельного участка, кв. м
1	Мурманская обл., МО г. Мурманск	51:07:0000000:5 (вх. 51:07:0010101:11)	Земли населённых пунктов	Земельные участки (территории) общего пользования	Собственность Постоянное (бессрочное) пользование	Российская Федерация  Федеральное казенное учреждение "Управление автомобильной магистрали Санкт-Петербург-Мурманск Федерального дорожного агентства"	116225
2	Мурманская обл., МО г. Мурманск	51:07:0000000:5 (вх. 51:07:0010101:10)	Земли населённых пунктов	Земельные участки (территории) общего пользования	Собственность Постоянное (бессрочное) пользование	Российская Федерация  Федеральное казенное учреждение "Управление автомобильной магистрали Санкт-Петербург-Мурманск Федерального дорожного агентства"	20808
3	Мурманская обл, Городской округ город Мурманск, Росляково жилрайон	51:06:0000000:2840	Земли населённых пунктов	земельные участки (территории) общего пользования	Собственность Постоянное (бессрочное) пользование	Российская Федерация  Федеральное казенное учреждение "Управление автомобильной магистрали Санкт-Петербург-Мурманск Федерального дорожного агентства"	92883
4	Мурманская область, г Североморск	51:06:0000000:8 (вх. 51:06:0010301:2)	Земли промышленности, энергетики, транспорта, связи, радиовещания, телевидения, информатики, земли для обеспечения космической деятельности, земли обороны, безопасности и земли иного специального назначения	Автомобильный транспорт	Собственность Постоянное (бессрочное) пользование	Российская Федерация  Федеральное казенное учреждение "Управление автомобильной магистрали Санкт-Петербург-Мурманск Федерального дорожного агентства"	5564
5	Мурманская область, г Североморск	51:06:0000000:8 (вх. 51:06:0020201:29)	Земли промышленности, энергетики, транспорта, связи, радиовещания, телевидения, информатики, земли для обеспечения космической деятельности, земли обороны, безопасности и земли иного специального назначения	Автомобильный транспорт	Собственность Постоянное (бессрочное) пользование	Российская Федерация  Федеральное казенное учреждение "Управление автомобильной магистрали Санкт-Петербург-Мурманск Федерального дорожного агентства"	123639
6	Мурманская область, ЗАТО город Североморск городской округ, город Североморск	51:00:0000000:13128(1)	Земли населённых пунктов	Земельные участки (территории) общего пользования	Собственность Постоянное (бессрочное) пользование	Российская Федерация  Федеральное казенное учреждение "Управление автомобильной магистрали Санкт-Петербург-Мурманск Федерального дорожного агентства"	62212
7	Мурманская область, ЗАТО город Североморск городской округ, город Североморск	51:00:0000000:13128(2)	Земли населённых пунктов	Земельные участки (территории) общего пользования	Собственность Постоянное (бессрочное) пользование	Российская Федерация  Федеральное казенное учреждение "Управление автомобильной магистрали Санкт-Петербург-Мурманск Федерального дорожного агентства"	36732

Взам. инв. №	
Подп. и дата	
Инв. № подл.	

Изм.	Колуч.	Лист	№ док.	Подпись	Дата



#### 4 ПЕРЕЧНИ КООРДИНАТ ХАРАКТЕРНЫХ ТОЧЕК ГРАНИЦ ЗЕМЕЛЬНЫХ УЧАСТКОВ

Таблица 4.1 - Перечень координат характерных точек образуемых земельных участков, расположенных в границах зоны планируемого размещения линейного объекта, система координат МСК-51

Номер точки	X (м)	Y (м)
Обозначение образуемого земельного участка 51:07:0010101:255:3У1		
н1	650381.96	1443352.25
н2	650410.57	1443345.27
н3	650444.40	1443340.72
н4	650485.34	1443341.91
н5	650520.48	1443354.99
н6	650557.94	1443354.15
н7	650626.47	1443368.61
н8	650695.31	1443398.98
н9	650722.49	1443403.49
н10	650825.13	1443452.70
н11	650842.96	1443449.43
н12	650870.02	1443466.57
н13	650859.91	1443487.76
н14	650827.54	1443477.96
н15	650744.77	1443434.56
н16	650658.08	1443390.31
н17	650595.36	1443373.85
н18	650558.28	1443365.94
н19	650510.64	1443360.46
н20	650488.68	1443359.61
н21	650448.33	1443360.34
н22	650383.69	1443366.02

Взам. инв. №	
Подп. и дата	
Инв. № подл.	

Изм.	Кол.уч.	Лист	№ док.	Подп.	Дата	159/ПИР/21-ПМТ1.2-ТЧ	Лист
							22

Номер точки	X (м)	Y (м)
н1	650381.96	1443352.25
Обозначение образуемого земельного участка 51:07:0010101:255:3У24		
н38	650387.17	1443393.72
н37	650421.58	1443389.42
н36	650443.28	1443391.79
н47	650435.20	1443392.86
н48	650408.69	1443404.16
н49	650388.65	1443405.51
н50	650387.17	1443393.74
н38	650387.17	1443393.72
Обозначение образуемого земельного участка 51:07:0010101:3У3		
н23	650729.90	1443470.59
н24	650711.49	1443461.09
н25	650694.48	1443452.53
н26	650636.05	1443416.14
н27	650625.19	1443419.06
н28	650619.43	1443416.21
н29	650629.86	1443412.28
н30	650594.43	1443401.96
н31	650551.72	1443395.26
н32	650551.09	1443399.28
н33	650542.92	1443398.08
н34	650543.76	1443392.68
н35	650484.53	1443386.32
н36	650443.28	1443391.79
н37	650421.58	1443389.42
н38	650387.17	1443393.72
н39	650387.00	1443392.36
н40	650425.47	1443387.39

Взам. инв. №	
Подп. и дата	
Инв. № подл.	

Изм.	Кол.уч.	Лист	№ док.	Подп.	Дата

159/ПИР/21-ПМТ1.2-ТЧ

Лист

23

Взам. инв. №	
Подп. и дата	
Инв. № подл.	

Номер точки	X (м)	У (м)
н41	650487.15	1443384.80
н42	650513.15	1443386.05
н43	650571.65	1443394.43
н44	650596.20	1443400.05
н45	650666.16	1443423.33
н46	650688.52	1443433.24
н23	650729.90	1443470.59
Обозначение образуемого земельного участка 51:07:0010101:790:3У1		
н51	651026.77	1443579.13
н52	651019.39	1443594.35
н53	650959.58	1443559.48
н54	650927.19	1443543.83
н55	650902.19	1443527.86
н13	650859.91	1443487.76
н12	650870.02	1443466.57
н56	650881.10	1443473.59
н57	650895.04	1443491.28
н58	650951.97	1443523.63
н59	650956.86	1443515.66
н60	651001.34	1443544.53
н61	651008.73	1443565.67
н51	651026.77	1443579.13
Обозначение образуемого земельного участка 51:07:0010101:3У7		
н62	650834.84	1443531.87
н63	650832.64	1443535.35
н64	650826.57	1443531.73
н62	650834.84	1443531.87
Обозначение образуемого земельного участка 51:07:0010101:790:3У2		
н65	650999.47	1443623.17

Номер точки	X (м)	Y (м)
н1503	650992.12	1443642.06
н1504	650865.64	1443589.90
н1505	650821.50	1443553.02
н63	650832.64	1443535.35
н62	650834.84	1443531.87
н69	650873.47	1443550.45
н70	650894.14	1443562.85
н71	650934.61	1443583.89
н72	650978.77	1443604.76
н65	650999.47	1443623.17
Обозначение образуемого земельного участка 51:07:0010101:3У6		
н99	651434.29	1445026.43
н100	651394.69	1445119.50
н101	651334.47	1445230.71
н102	651325.75	1445248.50
н103	651434.27	1445026.43
н104	651442.44	1444925.86
н105	651476.54	1444663.93
н106	651461.83	1444523.52
н107	651451.00	1444486.96
н108	651449.59	1444472.50
н109	651450.31	1444457.18
н110	651435.62	1444401.34
н111	651416.92	1444326.20
н112	651399.42	1444276.92
н113	651374.78	1444227.09
н114	651373.71	1444226.07
н115	651367.60	1444205.45
н116	651350.71	1444175.99

Взам. инв. №	
Подп. и дата	
Инв. № подл.	

Изм.	Кол.уч.	Лист	№ док.	Подп.	Дата

159/ПИР/21-ПМТ1.2-ТЧ

Лист

25

Инв.№ подл.	Подп. и дата	Взам. инв. №

Номер точки	X (м)	Y (м)
н117	651342.77	1444162.14
н118	651302.23	1444091.45
н119	651273.14	1444041.67
н120	651267.43	1444031.90
н121	651162.36	1443852.06
н122	651157.83	1443834.20
н123	651129.20	1443788.83
н124	651102.67	1443742.43
н125	651073.25	1443699.55
н126	651054.76	1443667.90
н127	651044.80	1443663.79
н128	651032.12	1443650.66
н129	651022.58	1443643.16
н130	651000.62	1443645.56
н1503	650992.12	1443642.06
н65	650999.47	1443623.17
н131	651053.19	1443663.75
н132	651125.87	1443767.75
н133	651206.30	1443927.10
н134	651215.61	1443943.14
н135	651266.81	1444022.42
н136	651367.83	1444205.45
н137	651403.16	1444281.64
н138	651435.85	1444374.13
н139	651458.72	1444470.69
н140	651475.12	1444594.33
н141	651476.55	1444663.93
н142	651442.51	1444926.04
н99	651434.29	1445026.43

Изм.	Кол.уч.	Лист	№ док.	Подп.	Дата

Инв.№ подл.	Подп. и дата	Взам. инв. №

Номер точки	X (м)	Y (м)
Обозначение образуемого земельного участка 51:07:0010101:255:3У2		
н73	651201.93	1443826.23
н74	651221.44	1443863.10
н75	651248.25	1443893.00
н76	651252.71	1443890.46
н77	651268.46	1443912.08
н78	651284.03	1443939.57
н79	651231.41	1443881.50
н80	651152.01	1443745.35
н81	651117.81	1443695.05
н82	651075.65	1443646.17
н83	651066.24	1443637.22
н52	651019.39	1443594.35
н51	651026.77	1443579.13
н84	651039.80	1443588.86
н85	651076.51	1443622.41
н86	651106.18	1443621.01
н87	651113.33	1443624.59
н88	651119.80	1443637.99
н89	651121.85	1443637.01
н90	651124.12	1443641.23
н91	651118.55	1443645.80
н92	651132.06	1443655.34
н93	651161.41	1443668.20
н94	651158.54	1443675.41
н95	651126.49	1443664.13
н96	651118.47	1443676.79
н97	651171.62	1443771.46
н98	651190.77	1443809.83

Номер точки	X (м)	Y (м)
н73	651201.93	1443826.23
Обозначение образуемого земельного участка 51:07:0010101:255:3У23		
н126	651054.76	1443667.90
н125	651073.25	1443699.55
н143	651058.35	1443677.83
н127	651044.80	1443663.79
н126	651054.76	1443667.90
Обозначение образуемого земельного участка 51:07:0010101:255:3У22		
н120	651267.43	1444031.90
н144	651242.44	1444023.58
н145	651219.48	1443977.14
н146	651180.42	1443970.75
н147	651188.15	1443924.69
н148	651162.55	1443852.80
н121	651162.36	1443852.06
н120	651267.43	1444031.90
Обозначение образуемого земельного участка 51:07:0010101:255:3У3		
н149	651347.34	1444057.23
н150	651323.66	1444028.47
н151	651316.30	1443991.97
н152	651320.30	1443999.07
н153	651330.98	1444030.81
н149	651347.34	1444057.23
Обозначение образуемого земельного участка 51:07:0010101:255:3У4		
н157	651401.12	1444164.92
н158	651412.14	1444186.57
н159	651405.29	1444189.89
н160	651410.29	1444213.09
н161	651430.16	1444259.03

Инв.№ подл.	Взам. инв. №
Подп. и дата	

Изм.	Кол.уч.	Лист	№ док.	Подп.	Дата
------	---------	------	--------	-------	------

159/ПИР/21-ПМТ1.2-ТЧ

Лист

28

Номер точки	X (м)	Y (м)
н162	651448.48	1444309.65
н163	651472.74	1444381.72
н164	651485.12	1444429.94
н165	651485.49	1444446.70
н166	651474.09	1444391.52
н167	651430.77	1444268.79
н168	651393.83	1444178.52
н169	651391.07	1444155.48
н157	651401.12	1444164.92
Обозначение образуемого земельного участка 51:07:0010101:255:3У20		
н119	651273.14	1444041.67
н118	651302.23	1444091.45
н117	651342.77	1444162.14
н154	651330.74	1444168.83
н155	651268.10	1444055.87
н119	651273.14	1444041.67
Обозначение образуемого земельного участка 51:07:0010101:255:3У21		
н116	651350.71	1444175.99
н115	651367.60	1444205.45
н114	651373.71	1444226.07
н156	651356.96	1444210.14
н116	651350.71	1444175.99
Обозначение образуемого земельного участка 51:07:0010101:255:3У5		
н170	651502.25	1444962.94
н171	651488.46	1444997.43
н172	651479.10	1445002.61
н173	651474.69	1445010.15
н174	651477.79	1445022.31
н175	651467.35	1445056.31

Инв.№ подл.	Подп. и дата	Взам. инв. №

Изм.	Кол.уч.	Лист	№ док.	Подп.	Дата

159/ПИР/21-ПМТ1.2-ТЧ

Лист

29



Номер точки	X (м)	Y (м)
н176	651465.30	1445085.52
н177	651459.08	1445099.05
н178	651447.84	1445112.08
н179	651442.12	1445129.96
н180	651469.31	1445174.34
н181	651467.62	1445175.88
н182	651451.67	1445161.46
н183	651435.60	1445176.41
н184	651420.75	1445164.21
н185	651411.48	1445166.36
н186	651406.71	1445202.53
н187	651373.54	1445250.73
н188	651341.27	1445289.47
н189	651289.77	1445327.50
н190	651257.95	1445341.64
н191	651245.50	1445342.25
н192	651213.35	1445359.53
н193	651202.89	1445371.22
н194	651179.71	1445370.56
н195	651172.74	1445356.26
н196	651124.83	1445361.94
н197	651092.49	1445369.91
н198	651075.07	1445372.24
н199	651057.28	1445384.42
н200	651027.70	1445388.17
н201	651007.32	1445399.20
н202	650980.22	1445418.46
н203	650964.90	1445433.24
н204	650949.86	1445452.16

Взам. инв. №	
Подп. и дата	
Инв. № подл.	

Изм.	Кол.уч.	Лист	№ док.	Подп.	Дата

159/ПНР/21-ПМТ1.2-ТЧ

Лист

30

Номер точки	X (м)	Y (м)
н205	650941.10	1445468.47
н206	650934.04	1445486.49
н207	650928.80	1445508.98
н208	650927.25	1445528.27
н209	650927.62	1445546.32
н210	650933.53	1445570.47
н211	650944.82	1445598.17
н212	650945.64	1445607.44
н213	650958.97	1445626.08
н214	650975.81	1445644.00
н215	650997.85	1445660.64
н216	651031.17	1445680.07
н217	651054.03	1445688.29
н218	651093.97	1445706.80
н219	651092.33	1445710.58
н220	651017.26	1445679.56
н221	650975.19	1445648.04
н222	650950.71	1445622.44
н223	650942.88	1445607.84
н224	650926.01	1445559.47
н225	650924.89	1445505.12
н226	650933.94	1445472.48
н227	650958.50	1445431.89
н228	650979.01	1445412.44
н229	651038.95	1445378.16
н230	651111.05	1445361.08
н231	651157.93	1445356.07
н232	651214.59	1445342.55
н233	651252.91	1445338.27

Взам. инв. №	
Подп. и дата	
Инв. № подл.	

Изм.	Кол.уч.	Лист	№ док.	Подп.	Дата

159/ПНР/21-ПМТ1.2-ТЧ

Лист

31

Номер точки	X (м)	Y (м)
н234	651287.95	1445326.44
н235	651319.56	1445301.52
н236	651337.18	1445291.74
н237	651360.27	1445259.18
н238	651366.19	1445239.12
н239	651404.85	1445161.62
н240	651453.45	1445057.51
н241	651464.09	1445022.30
н242	651477.75	1444947.09
н243	651484.49	1444888.76
н244	651499.52	1444711.04
н245	651501.43	1444670.38
н246	651503.10	1444620.33
н247	651501.97	1444588.17
н248	651500.00	1444560.19
н249	651491.17	1444478.83
н250	651497.87	1444462.36
н251	651501.64	1444463.96
н252	651493.15	1444483.77
н253	651499.93	1444504.73
н254	651504.19	1444540.44
н255	651512.15	1444570.22
н256	651518.38	1444605.76
н257	651526.07	1444678.09
н258	651522.84	1444689.40
н259	651523.71	1444722.85
н260	651522.01	1444756.71
н261	651517.39	1444813.03
н262	651518.90	1444880.76

Взам. инв. №	
Подп. и дата	
Инв. № подл.	

Изм.	Кол.уч.	Лист	№ док.	Подп.	Дата

159/ПНР/21-ПМТ1.2-ТЧ

Лист

32

Номер точки	X (м)	Y (м)
н263	651514.76	1444902.11
н264	651516.17	1444928.13
н170	651502.25	1444962.94
Обозначение образуемого земельного участка 51:07:0010101:255:3У19		
н265	650974.55	1445363.53
н266	650981.28	1445354.70
н267	650983.34	1445329.75
н268	651010.98	1445324.75
н269	651021.82	1445343.36
н270	651077.73	1445336.32
н271	651104.82	1445327.65
н272	651158.87	1445318.05
н273	651156.66	1445308.08
н274	651198.90	1445298.09
н275	651276.79	1445266.35
н276	651280.79	1445272.88
н277	651298.87	1445259.27
н278	651320.57	1445233.78
н279	651312.69	1445228.46
н280	651359.99	1445142.03
н281	651386.50	1445075.02
н282	651404.60	1445034.55
н283	651419.37	1444956.32
н284	651428.52	1444884.24
н285	651423.05	1444857.86
н286	651423.30	1444805.05
н287	651428.98	1444782.46
н288	651438.07	1444764.99
н289	651442.23	1444710.11

Взам. инв. №	
Подп. и дата	
Инв. № подл.	

Изм.	Кол.уч.	Лист	№ док.	Подп.	Дата

159/ПИР/21-ПМТ1.2-ТЧ

Лист

33

Номер точки	X (м)	Y (м)
н290	651453.58	1444654.49
н291	651456.99	1444603.27
н292	651457.16	1444550.08
н107	651451.00	1444486.96
н106	651461.83	1444523.52
н105	651476.54	1444663.93
н104	651442.44	1444925.86
н103	651434.27	1445026.43
н102	651325.75	1445248.50
н293	651210.28	1445315.34
н294	651125.82	1445330.38
н265	650974.55	1445363.53
Обозначение образуемого земельного участка 51:07:0010101:3У5		
н170	651502.25	1444962.94
н171	651488.46	1444997.43
н172	651479.10	1445002.61
н173	651474.69	1445010.15
н174	651477.79	1445022.31
н175	651467.35	1445056.31
н176	651465.30	1445085.52
н177	651459.08	1445099.05
н178	651447.84	1445112.08
н179	651442.12	1445129.96
н180	651469.31	1445174.34
н181	651467.62	1445175.88
н182	651451.67	1445161.46
н183	651435.60	1445176.41
н184	651420.75	1445164.21
н185	651411.48	1445166.36

Взам. инв. №	
Подп. и дата	
Инв. № подл.	

Изм.	Кол.уч.	Лист	№ док.	Подп.	Дата

159/ПИР/21-ПМТ1.2-ТЧ

Лист

34

Номер точки	X (м)	Y (м)
н186	651406.71	1445202.53
н187	651373.54	1445250.73
н188	651341.27	1445289.47
н189	651289.77	1445327.50
н190	651257.95	1445341.64
н191	651245.50	1445342.25
н192	651213.35	1445359.53
н193	651202.89	1445371.22
н194	651179.71	1445370.56
н195	651172.74	1445356.26
н196	651124.83	1445361.94
н197	651092.49	1445369.91
н198	651075.07	1445372.24
н199	651057.28	1445384.42
н200	651027.70	1445388.17
н201	651007.32	1445399.20
н202	650980.22	1445418.46
н203	650964.90	1445433.24
н204	650949.86	1445452.16
н205	650941.10	1445468.47
н206	650934.04	1445486.49
н207	650928.80	1445508.98
н208	650927.25	1445528.27
н209	650927.62	1445546.32
н210	650933.53	1445570.47
н211	650944.82	1445598.17
н212	650945.64	1445607.44
н213	650958.97	1445626.08
н214	650975.81	1445644.00

Взам. инв. №	
Подп. и дата	
Инв. № подл.	

Изм.	Кол.уч.	Лист	№ док.	Подп.	Дата

159/ПНР/21-ПМТ1.2-ТЧ

Лист

35

Номер точки	X (м)	Y (м)
н215	650997.85	1445660.64
н216	651031.17	1445680.07
н217	651054.03	1445688.29
н218	651093.97	1445706.80
н219	651092.33	1445710.58
н220	651017.26	1445679.56
н221	650975.19	1445648.04
н222	650950.71	1445622.44
н223	650942.88	1445607.84
н224	650926.01	1445559.47
н225	650924.89	1445505.12
н226	650933.94	1445472.48
н227	650958.50	1445431.89
н228	650979.01	1445412.44
н229	651038.95	1445378.16
н230	651111.05	1445361.08
н231	651157.93	1445356.07
н232	651214.59	1445342.55
н233	651252.91	1445338.27
н234	651287.95	1445326.44
н235	651319.56	1445301.52
н236	651337.18	1445291.74
н237	651360.27	1445259.18
н238	651366.19	1445239.12
н239	651404.85	1445161.62
н240	651453.45	1445057.51
н241	651464.09	1445022.30
н242	651477.75	1444947.09
н243	651484.49	1444888.76

Взам. инв. №	
Подп. и дата	
Инв. № подл.	

Изм.	Кол.уч.	Лист	№ док.	Подп.	Дата

159/ПНР/21-ПМТ1.2-ТЧ

Лист

36

Номер точки	X (м)	Y (м)
н244	651499.52	1444711.04
н245	651501.43	1444670.38
н246	651503.10	1444620.33
н247	651501.97	1444588.17
н248	651500.00	1444560.19
н249	651491.17	1444478.83
н250	651497.87	1444462.36
н251	651501.64	1444463.96
н252	651493.15	1444483.77
н253	651499.93	1444504.73
н254	651504.19	1444540.44
н255	651512.15	1444570.22
н256	651518.38	1444605.76
н257	651526.07	1444678.09
н258	651522.84	1444689.40
н259	651523.71	1444722.85
н260	651522.01	1444756.71
н261	651517.39	1444813.03
н262	651518.90	1444880.76
н263	651514.76	1444902.11
н264	651516.17	1444928.13
н170	651502.25	1444962.94
Обозначение образуемого земельного участка 51:07:0010101:255:3У18		
н1395	650896.55	1445590.04
н1394	650920.11	1445646.38
н326	650931.74	1445653.37
н327	650913.06	1445653.05
н328	650895.57	1445639.94
н329	650896.14	1445634.61

Взам. инв. №	
Подп. и дата	
Инв. № подл.	

Изм.	Кол.уч.	Лист	№ док.	Подп.	Дата

159/ПІР/21-ПМТ1.2-ТЧ

Лист

37



Инв.№ подл.	Подп. и дата	Взам. инв. №

Номер точки	X (м)	Y (м)
н330	650905.06	1445621.35
н331	650903.74	1445609.93
н332	650898.36	1445596.95
н1395	650896.55	1445590.04
Обозначение образуемого земельного участка 51:07:0010101:255:3У17		
н324	651079.61	1445739.91
н333	651038.08	1445725.60
н334	651016.35	1445712.74
н335	650984.06	1445697.85
н336	650961.11	1445682.88
н337	650944.64	1445668.46
н326	650931.74	1445653.37
н325	651035.55	1445715.75
н324	651079.61	1445739.91
Обозначение образуемого земельного участка 51:07:0010101:255:3У6		
н338	651147.12	1445729.18
н339	651210.98	1445756.60
н340	651276.29	1445778.94
н341	651309.86	1445793.40
н342	651361.86	1445828.02
н343	651389.78	1445851.16
н344	651400.14	1445854.88
н345	651405.96	1445861.98
н346	651422.92	1445867.92
н347	651421.70	1445871.98
н348	651411.30	1445868.51
н349	651427.51	1445888.31
н350	651459.53	1445931.27
н351	651452.63	1445935.97

Изм.	Кол.уч.	Лист	№ док.	Подп.	Дата	159/ПИР/21-ПМТ1.2-ТЧ	Лист
							38

Номер точки	X (м)	Y (м)
н352	651468.44	1445961.33
н353	651484.85	1445998.41
н354	651502.98	1446049.33
н355	651519.11	1446074.29
н356	651533.58	1446103.69
н357	651538.63	1446126.13
н358	651545.88	1446149.04
н359	651551.73	1446153.77
н360	651556.29	1446165.08
н361	651555.29	1446179.82
н362	651577.83	1446230.31
н363	651578.90	1446233.13
н364	651567.11	1446240.47
н365	651513.36	1446123.86
н366	651473.94	1446035.41
н367	651456.80	1445998.66
н368	651438.98	1445965.34
н369	651420.19	1445935.83
н370	651395.39	1445902.74
н371	651388.02	1445889.41
н372	651341.56	1445846.95
н373	651321.45	1445827.94
н374	651290.02	1445802.91
н375	651264.04	1445786.53
н376	651225.31	1445764.46
н377	651185.06	1445750.14
н378	651145.62	1445732.54
н338	651147.12	1445729.18
Обозначение образуемого земельного участка 51:07:0010101:3У4		

Взам. инв. №	
Подп. и дата	
Инв. № подл.	

Изм.	Кол.уч.	Лист	№ док.	Подп.	Дата

159/ПНР/21-ПМТ1.2-ТЧ

Лист

39

Взам. инв. №	
Подп. и дата	
Инв. № подл.	

Номер точки	X (м)	Y (м)
н379	651133.71	1445759.13
н380	651175.56	1445777.58
н381	651209.03	1445791.41
н382	651236.30	1445806.30
н383	651288.41	1445841.55
н384	651344.98	1445896.40
н385	651379.95	1445934.47
н386	651404.42	1445966.99
н387	651405.94	1445966.83
н388	651431.71	1446021.24
н389	651453.21	1446064.56
н390	651451.00	1446073.30
н391	651452.77	1446076.65
н392	651455.84	1446078.74
н393	651462.53	1446083.14
н394	651483.28	1446127.58
н395	651522.69	1446206.18
н396	651540.17	1446251.05
н397	651541.73	1446256.17
н398	651537.27	1446258.85
н399	651525.89	1446246.32
н400	651512.07	1446210.13
н401	651497.40	1446188.28
н402	651492.99	1446187.88
н403	651492.80	1446174.64
н404	651405.93	1445966.85
н405	651389.52	1445968.64
н406	651362.42	1445934.16
н407	651294.37	1445868.52

Изм.	Кол.уч.	Лист	№ док.	Подп.	Дата	159/ПНР/21-ПМТ1.2-ТЧ	Лист
							40

Номер точки	X (м)	Y (м)
н408	651242.51	1445836.10
н409	651153.30	1445780.32
н410	651129.95	1445767.53
н379	651133.71	1445759.13
Обозначение образуемого земельного участка 51:07:0010101:255:3У16		
н411	651432.69	1446087.68
н412	651430.72	1446074.86
н413	651413.37	1446039.31
н414	651397.43	1446014.43
н415	651384.22	1446003.48
н416	651370.62	1445985.64
н417	651354.14	1445959.18
н418	651339.51	1445939.38
н419	651320.42	1445914.87
н420	651305.13	1445896.88
н421	651290.89	1445883.03
н422	651273.98	1445863.15
н408	651242.51	1445836.10
н407	651294.37	1445868.52
н406	651362.42	1445934.16
н405	651389.52	1445968.64
н404	651405.93	1445966.85
н403	651492.80	1446174.64
н402	651492.99	1446187.88
н423	651490.98	1446187.69
н424	651478.32	1446159.70
н425	651481.97	1446155.25
н426	651455.94	1446112.23
н427	651438.98	1446099.77

Взам. инв. №	
Подп. и дата	
Инв. № подл.	

Изм.	Кол.уч.	Лист	№ док.	Подп.	Дата

159/ПИР/21-ПМТ1.2-ТЧ

Лист

41

Номер точки	X (м)	Y (м)
н411	651432.69	1446087.68
Обозначение образуемого земельного участка 51:06:0010101:3У1		
н428	652051.18	1447022.82
н429	652054.43	1447028.13
н430	652046.44	1447033.05
н431	652035.36	1447041.04
н432	651978.93	1447012.75
н433	651948.99	1446990.28
н434	651917.56	1446960.57
н435	651894.67	1446931.60
н436	651812.91	1446761.57
н437	651804.12	1446743.10
н438	651758.47	1446644.08
н439	651754.18	1446632.82
н440	651751.34	1446620.66
н441	651748.80	1446617.41
н442	651742.92	1446612.11
н443	651722.61	1446574.85
н444	651719.23	1446563.06
н445	651717.56	1446558.60
н446	651687.28	1446494.24
н447	651641.67	1446401.98
н364	651567.11	1446240.47
н363	651578.90	1446233.13
н448	651612.59	1446321.64
н449	651640.94	1446380.14
н450	651659.02	1446371.44
н451	651660.10	1446373.29
н452	651666.12	1446383.59

Взам. инв. №	
Подп. и дата	
Инв. № подл.	

Изм.	Кол.уч.	Лист	№ док.	Подп.	Дата

159/ПИР/21-ПМТ1.2-ТЧ

Лист

42

Номер точки	X (м)	Y (м)
н453	651658.05	1446399.16
н454	651684.10	1446437.75
н455	651682.39	1446439.10
н456	651655.18	1446404.69
н457	651651.81	1446411.19
н458	651698.95	1446510.88
н459	651724.26	1446511.12
н460	651732.73	1446529.24
н461	651723.82	1446533.42
н462	651717.22	1446549.59
н463	651735.77	1446587.22
н464	651737.39	1446586.46
н465	651750.22	1446607.66
н466	651758.92	1446625.67
н467	651773.85	1446673.59
н468	651778.05	1446672.35
н469	651791.59	1446692.83
н470	651788.26	1446702.40
н471	651804.73	1446737.98
н472	651818.12	1446737.24
н473	651821.25	1446749.26
н474	651817.40	1446750.48
н475	651820.22	1446756.08
н476	651817.25	1446764.27
н477	651834.02	1446791.81
н478	651837.44	1446790.26
н479	651846.00	1446807.24
н480	651842.39	1446808.87
н481	651851.80	1446828.47

Взам. инв. №	
Подп. и дата	
Инв. № подл.	

Изм.	Кол.уч.	Лист	№ док.	Подп.	Дата

159/ПНР/21-ПМТ1.2-ТЧ

Лист

43

Номер точки	X (м)	Y (м)
н482	651859.31	1446851.12
н483	651868.38	1446871.41
н484	651877.22	1446883.28
н485	651890.43	1446895.40
н486	651915.02	1446944.20
н487	651921.15	1446942.36
н488	651910.87	1446920.88
н489	651926.09	1446913.53
н490	651936.04	1446914.29
н491	651958.27	1446910.20
н492	651993.11	1446905.77
н493	652025.87	1446895.83
н494	652029.54	1446907.94
н1503	652004.32	1446916.30
н495	651980.09	1446924.33
н496	651965.92	1446932.07
н497	651945.44	1446939.39
н498	651937.64	1446947.19
н499	651937.88	1446956.70
н500	651942.50	1446967.88
н501	651949.58	1446981.03
н502	651958.02	1446992.17
н503	651979.16	1447007.98
н504	652006.86	1447023.73
н505	652029.90	1447030.65
н428	652051.18	1447022.82
Обозначение образуемого земельного участка 51:06:0010102:3У10		
н397	651541.73	1446256.17
н506	651545.20	1446267.56

Взам. инв. №	
Подп. и дата	
Инв. № подл.	

Изм.	Кол.уч.	Лист	№ док.	Подп.	Дата

159/ПІР/21-ПМТ1.2-ТЧ

Лист

44

Номер точки	X (м)	Y (м)
н507	651584.40	1446347.39
н508	651614.29	1446408.92
н509	651607.71	1446411.97
н510	651600.60	1446396.87
н511	651602.43	1446389.99
н512	651543.52	1446265.71
н398	651537.27	1446258.85
н397	651541.73	1446256.17
Обозначение образуемого земельного участка 51:06:0010102:3У9		
н513	651696.40	1446583.80
н514	651706.68	1446605.40
н515	651700.93	1446608.14
н516	651699.51	1446608.81
н517	651689.35	1446587.06
н513	651696.40	1446583.80
Обозначение образуемого земельного участка 51:06:0010102:1738:3У1		
н514	651706.68	1446605.40
н518	651708.22	1446608.62
н519	651702.43	1446611.32
н515	651700.93	1446608.14
н514	651706.68	1446605.40
Обозначение образуемого земельного участка 51:06:0010101:3798:3У1		
н473	651821.25	1446749.26
н526	651821.34	1446749.60
н527	651819.79	1446750.06
н528	651820.84	1446754.37
н475	651820.22	1446756.08
н474	651817.40	1446750.48
н473	651821.25	1446749.26

Взам. инв. №	
Подп. и дата	
Инв. № подл.	

Изм.	Кол.уч.	Лист	№ док.	Подп.	Дата

159/ПИР/21-ПМТ1.2-ТЧ

Лист

45



Номер точки	X (м)	Y (м)
Обозначение образуемого земельного участка 51:06:0010101:3798:3У2		
н529	651842.59	1446787.93
н530	651850.42	1446805.24
н479	651846.00	1446807.24
н478	651837.44	1446790.26
н529	651842.59	1446787.93
Обозначение образуемого земельного участка 51:06:0010102:1739:3У1		
н520	651774.97	1446752.43
н521	651781.09	1446766.14
н522	651776.53	1446768.20
н523	651770.17	1446754.60
н520	651774.97	1446752.43
Обозначение образуемого земельного участка 51:06:0010102:3У8		
н521	651781.09	1446766.14
н524	651783.59	1446771.73
н525	651779.17	1446773.84
н522	651776.53	1446768.20
н521	651781.09	1446766.14
Обозначение образуемого земельного участка 51:06:0010102:3У7		
н531	651801.56	1446812.00
н532	651816.13	1446844.64
н533	651826.02	1446863.51
н534	651859.33	1446935.30
н535	651875.29	1446964.37
н536	651889.93	1446983.84
н537	651922.72	1447012.37
н538	651910.74	1447004.24
н539	651897.50	1446998.34
н540	651882.24	1446996.62

Взам. инв. №	
Подп. и дата	
Инв. № подл.	

Изм.	Кол.уч.	Лист	№ док.	Подп.	Дата

159/ПІР/21-ПМТ1.2-ТЧ

Лист

46

Инв.№ подл.	Подп. и дата	Взам. инв. №

Номер точки	X (м)	Y (м)
н541	651868.29	1446991.71
н542	651856.74	1446983.24
н543	651847.30	1446968.00
н544	651843.86	1446953.35
н545	651846.26	1446923.88
н546	651842.45	1446904.67
н547	651831.81	1446882.16
н548	651810.44	1446848.94
н549	651794.11	1446815.40
н531	651801.56	1446812.00
Обозначение образуемого земельного участка 51:06:0010101:3798:3У3		
н489	651926.09	1446913.53
н488	651910.87	1446920.88
н487	651921.15	1446942.36
н486	651915.02	1446944.20
н485	651890.43	1446895.40
н550	651911.29	1446903.19
н489	651926.09	1446913.53
Обозначение образуемого земельного участка 51:06:0010102:3У6		
н551	651950.79	1447033.81
н552	651986.11	1447055.10
н553	652006.45	1447063.35
н554	652073.39	1447090.48
н555	652028.24	1447086.02
н556	651982.23	1447067.54
н557	651986.60	1447056.96
н551	651950.79	1447033.81
Обозначение образуемого земельного участка 51:06:0010101:47:3У1		
н429	652054.43	1447028.13

Инв.№ подл.	Подп. и дата	Взам. инв. №

Номер точки	X (м)	Y (м)
н1396	652059.28	1447036.06
н1397	652056.36	1447037.51
н1398	652048.60	1447046.66
н431	652035.36	1447041.04
н430	652046.44	1447033.05
н429	652054.43	1447028.13
Обозначение образуемого земельного участка 51:06:0010101:3У2		
н1396	652059.28	1447036.06
н1399	652060.51	1447038.07
н1400	652055.46	1447049.47
н1398	652048.60	1447046.66
н1397	652056.36	1447037.51
н1396	652059.28	1447036.06
Обозначение образуемого земельного участка 51:06:0010101:3У3		
н1401	652074.13	1447057.11
н558	652081.97	1447057.97
н559	652088.34	1447056.00
н560	652095.61	1447052.44
н561	652097.05	1447055.40
н562	652100.03	1447053.97
н563	652104.02	1447063.11
н564	652109.30	1447065.45
н565	652109.76	1447069.33
н566	652127.11	1447078.23
н567	652137.70	1447083.66
н568	652165.24	1447107.40
н569	652143.35	1447092.48
н570	652094.28	1447065.35
н1401	652074.13	1447057.11

Инв.№ подл.	Подп. и дата	Взам. инв. №

Номер точки	X (м)	Y (м)
Обозначение образуемого земельного участка 51:06:0010101:3У4		
н581	652240.08	1447175.17
н582	652248.28	1447192.31
н583	652254.09	1447196.68
н584	652268.63	1447215.36
н585	652273.79	1447234.50
н586	652266.87	1447238.85
н587	652296.12	1447275.70
н588	652325.53	1447323.56
н589	652340.80	1447355.15
н590	652358.61	1447382.87
н591	652351.95	1447379.61
н592	652321.32	1447332.35
н593	652317.86	1447319.64
н594	652315.74	1447316.24
н595	652309.48	1447310.76
н596	652287.37	1447271.36
н597	652267.49	1447244.91
н598	652221.03	1447173.97
н599	652231.41	1447177.34
н600	652236.08	1447176.17
н581	652240.08	1447175.17
Обозначение образуемого земельного участка 51:06:0010102:3У5		
н571	652136.94	1447123.62
н572	652143.47	1447128.09
н573	652159.16	1447141.77
н574	652184.43	1447171.87
н575	652160.91	1447187.99
н576	652151.39	1447169.89

Номер точки	X (м)	Y (м)
н577	652169.55	1447158.58
н578	652162.88	1447149.56
н579	652139.92	1447148.69
н580	652137.24	1447126.15
н571	652136.94	1447123.62
Обозначение образуемого земельного участка 51:06:0010102:3У4		
н601	652275.93	1447313.92
н602	652286.43	1447332.97
н603	652272.45	1447332.95
н604	652267.50	1447321.00
н601	652275.93	1447313.92
Обозначение образуемого земельного участка 51:06:0010101:3У5		
н614	652371.72	1447378.39
н615	652382.63	1447398.65
н616	652374.43	1447408.19
н590	652358.61	1447382.87
н614	652371.72	1447378.39
Обозначение образуемого земельного участка 51:06:0010101:3У6		
н616	652374.43	1447408.19
н617	652421.87	1447479.26
н618	652428.91	1447489.36
н619	652476.54	1447569.78
н620	652483.88	1447566.10
н621	652494.53	1447585.28
н622	652525.51	1447647.89
н623	652512.97	1447638.90
н624	652468.94	1447559.46
н616	652374.43	1447408.19
Обозначение образуемого земельного участка 51:06:0010102:3У3		

Взам. инв. №	
Подп. и дата	
Инв. № подл.	

Изм.	Кол.уч.	Лист	№ док.	Подп.	Дата

159/ПНР/21-ПМТ1.2-ТЧ

Лист

50

Взам. инв. №	
Подп. и дата	
Инв.№ подл.	

Номер точки	X (м)	Y (м)
н605	652317.04	1447384.60
н606	652328.09	1447398.71
н607	652340.45	1447422.59
н608	652353.55	1447439.41
н609	652383.75	1447487.53
н610	652353.54	1447447.31
н611	652347.19	1447438.86
н612	652336.57	1447421.66
н613	652325.83	1447398.34
н605	652317.04	1447384.60
Обозначение образуемого земельного участка 51:06:0010102:3У2		
н625	652424.10	1447551.83
н626	652429.90	1447556.29
н627	652473.61	1447622.21
н628	652488.79	1447649.72
н629	652496.09	1447676.59
н630	652496.49	1447681.68
н631	652505.56	1447692.17
н632	652506.04	1447693.49
н633	652514.58	1447730.97
н634	652518.16	1447739.57
н635	652527.11	1447742.89
н636	652538.66	1447794.92
н637	652546.08	1447882.84
н638	652544.04	1447905.40
н639	652544.62	1447914.22
н640	652531.56	1447907.67
н641	652530.76	1447894.77
н642	652534.75	1447894.75

Изм.	Кол.уч.	Лист	№ док.	Подп.	Дата
------	---------	------	--------	-------	------

159/ПИР/21-ПМТ1.2-ТЧ

Взам. инв. №	
Подп. и дата	
Инв. № подл.	

Номер точки	X (м)	Y (м)
н643	652534.66	1447877.49
н644	652526.18	1447869.32
н645	652525.94	1447856.07
н646	652525.85	1447833.29
н647	652532.82	1447832.76
н648	652530.71	1447807.41
н649	652525.06	1447772.74
н650	652522.42	1447760.73
н651	652512.99	1447743.94
н652	652505.24	1447709.98
н653	652501.04	1447697.09
н654	652493.83	1447700.03
н655	652492.16	1447695.96
н656	652499.67	1447692.89
н657	652490.86	1447665.86
н658	652485.03	1447652.69
н659	652463.99	1447616.42
н660	652438.17	1447576.43
н661	652427.63	1447557.78
н625	652424.10	1447551.83
Обозначение образуемого земельного участка 51:06:0010101:3У7		
н662	652534.46	1447665.97
н663	652543.02	1447681.49
н664	652546.69	1447712.03
н665	652550.17	1447735.27
н666	652543.90	1447713.85
н667	652543.05	1447701.86
н668	652532.19	1447676.66
н662	652534.46	1447665.97

Номер точки	X (м)	Y (м)
Обозначение образуемого земельного участка 51:06:0010101:3У8		
н669	652581.77	1447816.03
н670	652583.11	1447830.81
н671	652572.94	1447833.44
н672	652573.09	1447852.36
н673	652567.86	1447852.51
н674	652564.56	1447848.80
н675	652562.60	1447806.43
н676	652572.94	1447811.91
н677	652573.54	1447816.77
н669	652581.77	1447816.03
Обозначение образуемого земельного участка 51:06:0010101:74:3У1		
н678	652573.24	1447932.53
н679	652573.29	1447935.73
н680	652567.69	1447935.91
н681	652567.54	1447932.72
н678	652573.24	1447932.53
Обозначение образуемого земельного участка 51:06:0010101:3У9		
н682	652613.11	1448040.63
н683	652613.93	1448058.43
н684	652593.63	1448059.58
н685	652593.95	1448065.35
н686	652583.44	1448065.93
н687	652583.41	1448097.85
н688	652581.49	1448097.90
н689	652581.45	1448064.68
н690	652579.96	1448042.94
н682	652613.11	1448040.63
Обозначение образуемого земельного участка 51:06:0010102:3У1		

Взам. инв. №	
Подп. и дата	
Инв. № подл.	

Изм.	Кол.уч.	Лист	№ док.	Подп.	Дата

159/ПІР/21-ПМТ1.2-ТЧ

Лист

53



Взам. инв. №	
Подп. и дата	
Инв. № подл.	

Номер точки	X (м)	Y (м)
н1391	652547.36	1448123.95
н691	652547.59	1448126.10
н695	652546.86	1448125.78
н1391	652547.36	1448123.95
Обозначение образуемого земельного участка 51:06:0010101:3896:3У1		
н696	652578.52	1448130.55
н697	652580.90	1448113.00
н688	652581.49	1448097.90
н687	652583.41	1448097.85
н698	652579.11	1448131.15
н699	652570.46	1448165.71
н700	652543.90	1448228.55
н701	652528.78	1448254.88
н702	652505.76	1448292.64
н703	652548.75	1448212.26
н704	652562.68	1448171.85
н705	652571.29	1448148.89
н696	652578.52	1448130.55
Обозначение образуемого земельного участка 51:06:0010101:3У10		
н702	652505.76	1448292.64
н712	652488.05	1448315.49
н713	652467.33	1448347.02
н714	652468.16	1448343.79
н715	652468.70	1448339.36
н716	652490.36	1448303.68
н702	652505.76	1448292.64
Обозначение образуемого земельного участка 51:06:0010101:3У11		
н738	652402.99	1448455.49
н739	652424.43	1448418.14

Изм.	Кол.уч.	Лист	№ док.	Подп.	Дата

159/ПІР/21-ПМТ1.2-ТЧ

Лист

54

Взам. инв. №	
Подп. и дата	
Инв. № подл.	

Номер точки	X (м)	Y (м)
н740	652400.70	1448475.60
н741	652390.01	1448495.51
н742	652384.60	1448505.59
н743	652372.74	1448540.69
н744	652358.01	1448584.09
н745	652349.71	1448608.54
н746	652342.14	1448630.57
н747	652343.47	1448632.23
н748	652342.90	1448635.09
н749	652343.27	1448632.34
н750	652341.84	1448630.51
н751	652341.93	1448628.36
н752	652349.28	1448608.71
н753	652352.93	1448587.55
н754	652370.61	1448531.96
н755	652384.20	1448500.87
н738	652402.99	1448455.49
Обозначение образуемого земельного участка 51:07:0010101:255:3У15		
н727	652344.66	1448498.31
н730	652344.80	1448492.74
н731	652348.58	1448482.76
н732	652356.77	1448469.84
н733	652372.48	1448437.32
н734	652388.42	1448410.91
н735	652395.07	1448401.14
н728	652347.66	1448489.47
н727	652344.66	1448498.31
Обозначение образуемого земельного участка 51:06:0010101:4110:3У1		
н740	652400.70	1448475.60

Инв.№ подл.	Подп. и дата	Взам. инв. №

Номер точки	X (м)	Y (м)
н756	652386.65	1448509.61
н743	652372.74	1448540.69
н742	652384.60	1448505.59
н740	652400.70	1448475.60
Обозначение образуемого земельного участка 51:07:0010101:3У2		
н717	652434.51	1448328.00
н718	652378.59	1448433.70
н719	652350.17	1448500.17
н720	652304.50	1448627.80
н721	652287.34	1448669.13
н722	652261.69	1448742.74
н723	652300.84	1448627.41
н724	652327.52	1448548.80
н725	652340.56	1448510.39
н726	652340.81	1448510.39
н727	652344.66	1448498.31
н728	652347.66	1448489.47
н729	652395.08	1448401.12
н717	652434.51	1448328.00
Обозначение образуемого земельного участка 51:07:0010101:255:3У9		
н725	652340.56	1448510.39
н724	652327.52	1448548.80
н1402	652323.86	1448532.48
н736	652324.57	1448517.47
н737	652330.86	1448510.73
н725	652340.56	1448510.39
Обозначение образуемого земельного участка 51:06:0010101:4110:3У2		
н744	652358.01	1448584.09
н760	652355.63	1448596.58

Изм.	Кол.уч.	Лист	№ док.	Подп.	Дата

159/ПИР/21-ПМТ1.2-ТЧ

Лист

56

Инв.№ подл.	Подп. и дата	Взам. инв. №

Номер точки	X (м)	Y (м)
н761	652349.00	1448620.62
н762	652347.86	1448636.06
н763	652342.06	1448655.06
н764	652333.33	1448672.17
н765	652325.15	1448697.83
н766	652341.47	1448707.74
н767	652349.93	1448722.33
н768	652352.22	1448741.71
н769	652360.50	1448754.98
н770	652301.75	1448752.66
н771	652313.15	1448716.46
н772	652318.32	1448709.28
н773	652327.35	1448687.62
н774	652328.76	1448674.61
н775	652332.36	1448659.69
н776	652339.16	1448639.60
н777	652340.95	1448638.99
н757	652341.91	1448637.18
н748	652342.90	1448635.09
н747	652343.47	1448632.23
н746	652342.14	1448630.57
н745	652349.71	1448608.54
н744	652358.01	1448584.09
Обозначение образуемого земельного участка 51:06:0010101:3800		
н748	652342.90	1448635.09
н757	652341.91	1448637.18
н758	652335.46	1448634.89
н759	652336.38	1448632.82
н748	652342.90	1448635.09

Номер точки	X (м)	У (м)
Обозначение образуемого земельного участка 51:06:0010101:3У12		
н769	652360.50	1448754.98
н778	652360.51	1448755.98
н779	652301.40	1448753.64
н780	652312.17	1448717.45
н781	652318.12	1448709.02
н782	652327.21	1448687.70
н783	652328.67	1448674.58
н784	652331.25	1448664.11
н785	652332.84	1448656.25
н786	652336.96	1448640.26
н787	652340.90	1448638.86
н757	652341.91	1448637.18
н777	652340.95	1448638.99
н776	652339.16	1448639.60
н775	652332.36	1448659.69
н774	652328.76	1448674.61
н773	652327.35	1448687.62
н772	652318.32	1448709.28
н771	652313.15	1448716.46
н770	652301.75	1448752.66
н769	652360.50	1448754.98
Обозначение образуемого земельного участка 51:07:0010101:255:3У14		
н796	652210.92	1448884.70
н797	652212.34	1448851.88
н798	652210.40	1448832.00
н799	652204.63	1448820.19
н800	652209.47	1448792.56
н801	652222.23	1448774.13

Взам. инв. №	
Подп. и дата	
Инв. № подл.	

Изм.	Кол.уч.	Лист	№ док.	Подп.	Дата

159/ПІР/21-ПМТ1.2-ТЧ

Лист

58

Инв.№ подл.	Подп. и дата	Взам. инв. №

Номер точки	X (м)	Y (м)
н802	652236.51	1448741.97
н803	652249.62	1448727.57
н804	652260.83	1448704.26
н805	652287.72	1448663.07
н806	652271.07	1448646.65
н807	652285.30	1448625.23
н723	652300.84	1448627.41
н722	652261.69	1448742.74
н808	652245.61	1448810.77
н809	652223.33	1448864.82
н810	652204.24	1448915.16
н811	652201.70	1448922.79
н812	652195.87	1448920.89
н813	652197.38	1448916.55
н814	652202.14	1448918.21
н796	652210.92	1448884.70
Обозначение образуемого земельного участка 51:06:0010301:3:3У1		
н778	652360.51	1448755.98
н789	652360.55	1448761.27
н790	652349.37	1448761.36
н791	652332.11	1448760.92
н792	652317.44	1448760.48
н793	652317.27	1448762.82
н794	652300.94	1448762.32
н795	652292.31	1448758.76
н779	652301.40	1448753.64
н778	652360.51	1448755.98
Обозначение образуемого земельного участка 51:06:0010301:5:3У1		
н793	652317.27	1448762.82

Номер точки	X (м)	Y (м)
н815	652313.35	1448817.85
н816	652308.92	1448835.05
н817	652300.40	1448849.51
н818	652282.74	1448857.36
н819	652269.26	1448871.55
н820	652256.08	1448855.71
н795	652292.31	1448758.76
н794	652300.94	1448762.32
н793	652317.27	1448762.82
Обозначение образуемого земельного участка 51:06:0010301:3:3У2		
н819	652269.26	1448871.55
н821	652266.89	1448874.04
н822	652263.87	1448889.82
н823	652240.06	1448928.78
н824	652251.54	1448932.77
н825	652247.93	1448943.17
н826	652229.17	1448933.96
н827	652235.98	1448914.89
н828	652243.12	1448897.56
н829	652248.04	1448884.79
н820	652256.08	1448855.71
н819	652269.26	1448871.55
Обозначение образуемого земельного участка 51:07:0010101:3У1		
н892	652197.78	1448948.14
н893	652198.98	1448948.92
н894	652194.46	1448962.82
н856	652190.29	1448971.17
н855	652181.99	1448968.43
н854	652190.29	1448945.79

Взам. инв. №	
Подп. и дата	
Инв. № подл.	

Изм.	Кол.уч.	Лист	№ док.	Подп.	Дата

159/ПІР/21-ПМТ1.2-ТЧ

Лист

60

Номер точки	X (м)	Y (м)
н892	652197.78	1448948.14
Обозначение образуемого земельного участка 51:06:0020101:3У1		
н825	652247.93	1448943.17
н830	652245.31	1448950.72
н831	652238.36	1448948.39
н832	652221.05	1448995.71
н833	652187.30	1449083.40
н834	652182.92	1449113.42
н835	652184.68	1449149.97
н836	652194.09	1449184.18
н837	652208.64	1449215.01
н838	652236.21	1449255.84
н839	652243.05	1449277.12
н840	652282.25	1449341.98
н841	652280.29	1449343.17
н842	652268.42	1449325.38
н843	652241.94	1449280.64
н844	652214.95	1449237.97
н845	652198.63	1449203.94
н846	652190.31	1449177.35
н847	652184.09	1449148.28
н848	652181.94	1449127.53
н849	652180.98	1449117.51
н850	652184.94	1449078.90
н851	652191.49	1449050.76
н852	652218.43	1448962.73
н853	652225.37	1448944.56
н826	652229.17	1448933.96
н825	652247.93	1448943.17

Взам. инв. №	
Подп. и дата	
Инв. № подл.	

Изм.	Кол.уч.	Лист	№ док.	Подп.	Дата

159/ПИР/21-ПМТ1.2-ТЧ

Лист

61



Номер точки	X (м)	Y (м)
Обозначение образуемого земельного участка 51:07:0010101:524:3У1		
н854	652190.29	1448945.79
н855	652181.99	1448968.43
н856	652190.29	1448971.17
н857	652174.12	1449014.53
н858	652160.56	1449055.69
н859	652151.84	1449096.37
н860	652150.75	1449129.20
н861	652156.55	1449164.32
н862	652164.91	1449197.58
н863	652183.78	1449239.97
н864	652191.21	1449235.86
н865	652199.20	1449252.27
н866	652214.93	1449278.41
н867	652305.95	1449424.70
н868	652445.16	1449645.86
н869	652431.42	1449654.88
н870	652363.44	1449545.90
н871	652367.90	1449543.08
н872	652333.76	1449488.97
н873	652327.34	1449481.53
н874	652321.66	1449485.07
н875	652240.05	1449359.51
н876	652234.12	1449341.82
н877	652209.68	1449305.11
н878	652186.17	1449274.10
н879	652165.02	1449240.25
н880	652144.51	1449166.62
н881	652134.49	1449141.42

Взам. инв. №	
Подп. и дата	
Инв. № подл.	

Изм.	Кол.уч.	Лист	№ док.	Подп.	Дата

159/ПНР/21-ПМТ1.2-ТЧ

Лист

62

Номер точки	X (м)	Y (м)
н882	652131.92	1449093.95
н883	652150.04	1449031.58
н884	652161.20	1449010.60
н885	652175.89	1448977.74
н886	652170.01	1448964.33
н887	652172.05	1448958.64
н888	652182.67	1448962.58
н889	652196.66	1448931.26
н890	652192.75	1448929.90
н812	652195.87	1448920.89
н811	652201.70	1448922.79
н891	652205.67	1448924.08
н892	652197.78	1448948.14
н854	652190.29	1448945.79
Обозначение образуемого земельного участка 51:07:0010101:255:3У7		
н887	652172.05	1448958.64
н886	652170.01	1448964.33
н1392	652168.90	1448961.80
н1393	652170.96	1448958.23
н887	652172.05	1448958.64
Обозначение образуемого земельного участка 51:06:0020101:893:3У1		
н895	652285.00	1449340.32
н896	652366.07	1449468.98
н897	652445.95	1449596.97
н898	652451.42	1449612.12
н899	652460.14	1449636.29
н900	652455.24	1449639.38
н901	652271.90	1449348.24
н841	652280.29	1449343.17

Взам. инв. №	
Подп. и дата	
Инв. № подл.	

Изм.	Кол.уч.	Лист	№ док.	Подп.	Дата

159/ПИР/21-ПМТ1.2-ТЧ

Лист

63

Номер точки	X (м)	Y (м)
н840	652282.25	1449341.98
н895	652285.00	1449340.32
Обозначение образуемого земельного участка 51:07:0010101:492:3У1		
н873	652327.34	1449481.53
н872	652333.76	1449488.97
н871	652367.90	1449543.08
н870	652363.44	1449545.90
н902	652361.19	1449547.32
н903	652347.33	1449523.88
н904	652339.60	1449514.51
н905	652334.89	1449505.42
н874	652321.66	1449485.07
н873	652327.34	1449481.53
Обозначение образуемого земельного участка 51:06:0020101:3У2		
н898	652451.42	1449612.12
н912	652480.40	1449657.41
н913	652465.30	1449635.35
н899	652460.14	1449636.29
н898	652451.42	1449612.12
Обозначение образуемого земельного участка 51:06:0020101:3У3		
н912	652480.40	1449657.41
н914	652508.77	1449698.93
н915	652565.19	1449791.85
н916	652589.58	1449823.04
н917	652602.92	1449844.51
н918	652615.35	1449857.31
н919	652623.74	1449872.04
н920	652644.49	1449912.47
н921	652632.12	1449898.32

Взам. инв. №	
Подп. и дата	
Инв. № подл.	

Изм.	Кол.уч.	Лист	№ док.	Подп.	Дата

159/ПИР/21-ПМТ1.2-ТЧ

Лист

64

Инв.№ подл.	Подп. и дата	Взам. инв. №

Номер точки	X (м)	Y (м)
н922	652623.30	1449888.51
н923	652524.60	1449734.29
н924	652522.09	1449724.83
н925	652509.74	1449707.02
н912	652480.40	1449657.41
Обозначение образуемого земельного участка 51:07:0010101:255:3У13		
н902	652361.19	1449547.32
н870	652363.44	1449545.90
н869	652431.42	1449654.88
н906	652443.47	1449664.62
н907	652472.27	1449714.63
н908	652456.78	1449700.44
н909	652443.97	1449677.33
н910	652414.57	1449630.04
н911	652374.98	1449570.62
н902	652361.19	1449547.32
Обозначение образуемого земельного участка 51:07:0010101:255:3У12		
н926	652675.23	1450049.33
н927	652636.65	1450064.02
н928	652653.29	1450055.56
н929	652654.08	1450038.98
н930	652651.82	1450025.48
н931	652647.15	1450012.56
н932	652640.05	1450001.38
н933	652611.01	1449965.33
н934	652593.19	1449932.02
н935	652587.71	1449915.61
н936	652581.60	1449903.91
н937	652573.65	1449885.95

Изм.	Кол.уч.	Лист	№ док.	Подп.	Дата

159/ПИР/21-ПМТ1.2-ТЧ

Лист

65

Номер точки	X (м)	Y (м)
н938	652563.94	1449870.42
н939	652555.55	1449842.83
н940	652582.73	1449885.91
н941	652617.51	1449940.57
н942	652621.32	1449959.50
н943	652627.86	1449968.78
н944	652631.95	1449973.05
н945	652634.24	1449974.89
н946	652647.23	1449992.45
н947	652662.36	1450015.97
н948	652677.67	1450040.08
н926	652675.23	1450049.33
Обозначение образуемого земельного участка 51:06:0020101:793		
н949	652669.50	1449954.77
н950	652670.72	1449956.76
н951	652664.87	1449960.60
н952	652663.77	1449958.62
н949	652669.50	1449954.77
Обозначение образуемого земельного участка 51:06:0020101:3У4		
н953	652726.55	1450050.98
н954	652718.72	1450039.63
н955	652690.95	1449994.50
н956	652683.85	1449981.96
н957	652680.58	1449979.92
н958	652676.38	1449970.07
н959	652686.00	1449981.24
н960	652707.06	1449996.63
н961	652733.99	1450006.93
н962	652806.81	1449957.29

Взам. инв. №	
Подп. и дата	
Инв. № подл.	

Изм.	Кол.уч.	Лист	№ док.	Подп.	Дата

159/ПНР/21-ПМТ1.2-ТЧ

Лист

66

Номер точки	X (м)	Y (м)
н963	652817.97	1449971.13
н964	652779.63	1450005.41
н965	652761.68	1450021.50
н965	652761.68	1450021.50
н953	652726.55	1450050.98
Обозначение образуемого земельного участка 51:06:0020201:3У1		
н948	652677.67	1450040.08
н974	652698.74	1450070.86
н975	652686.88	1450076.99
н976	652648.62	1450091.55
н927	652636.65	1450064.02
н926	652675.23	1450049.33
н948	652677.67	1450040.08
Обозначение образуемого земельного участка 51:06:0020101:3У5		
н965	652761.68	1450021.50
н966	652755.71	1450031.45
н967	652753.49	1450044.85
н968	652761.90	1450079.39
н969	652771.14	1450097.75
н970	652782.35	1450112.31
н971	652796.30	1450139.62
н972	652789.31	1450132.37
н973	652762.95	1450103.76
н953	652726.55	1450050.98
н965	652761.68	1450021.50
Обозначение образуемого земельного участка 51:07:0010101:255:3У11		
н974	652698.74	1450070.86
н977	652710.95	1450091.38
н978	652733.94	1450125.66

Взам. инв. №	
Подп. и дата	
Инв. № подл.	

Изм.	Кол.уч.	Лист	№ док.	Подп.	Дата

159/ПІР/21-ПМТ1.2-ТЧ

Лист

67

Инв.№ подл.	Подп. и дата	Взам. инв. №

Номер точки	X (м)	Y (м)
н979	652752.85	1450150.71
н980	652778.85	1450177.10
н981	652860.35	1450248.47
н982	652991.31	1450353.03
н983	653011.12	1450372.31
н984	653037.82	1450396.79
н985	653050.20	1450414.06
н986	653057.14	1450419.82
н987	653097.09	1450446.28
н988	653115.40	1450461.65
н989	653196.55	1450524.12
н990	653210.24	1450536.67
н991	653350.57	1450654.52
н992	653348.59	1450657.51
н993	653303.88	1450633.53
н994	653285.87	1450618.64
н995	653288.94	1450614.92
н996	653201.88	1450542.92
н997	653166.88	1450545.01
н998	653153.08	1450542.18
н999	653143.02	1450536.82
н1000	653132.88	1450528.02
н1001	653125.43	1450518.20
н1002	653118.34	1450490.40
н1003	653111.43	1450476.51
н1004	653098.59	1450461.65
н1005	653074.41	1450445.81
н1006	653060.26	1450433.12
н1007	653045.11	1450426.20

Номер точки	X (м)	Y (м)
н1008	653031.01	1450416.51
н1009	653021.52	1450405.27
н1010	653002.90	1450388.03
н1011	652992.42	1450367.21
н1012	652957.84	1450344.77
н1013	652841.57	1450250.28
н1014	652826.89	1450230.45
н1015	652784.25	1450192.45
н1016	652754.15	1450161.99
н1017	652742.63	1450157.32
н1018	652729.62	1450135.86
н1019	652701.82	1450109.85
н1020	652681.07	1450100.74
н1021	652665.45	1450091.16
н976	652648.62	1450091.55
н975	652686.88	1450076.99
н974	652698.74	1450070.86
Обозначение образуемого земельного участка 51:06:0020101:ЗУ6		
н1022	652988.47	1450302.82
н1023	652990.72	1450308.32
н1024	652998.77	1450316.95
н1025	653005.50	1450323.77
н1026	653014.36	1450331.01
н1027	653020.69	1450335.56
н1028	653029.08	1450341.10
н1029	653035.49	1450345.80
н1030	653046.88	1450356.31
н1031	653050.82	1450359.53
н1032	653062.31	1450369.65

Взам. инв. №	
Подп. и дата	
Инв. № подл.	

Изм.	Кол.уч.	Лист	№ док.	Подп.	Дата

159/ПНР/21-ПМТ1.2-ТЧ

Лист

69



Номер точки	X (м)	Y (м)
н1033	653082.58	1450392.62
н1034	653105.27	1450414.81
н1035	653116.66	1450424.82
н1036	653115.96	1450425.80
н1037	653108.12	1450419.35
н1038	653104.31	1450415.75
н1039	653059.60	1450368.70
н1040	653041.68	1450353.00
н1041	653013.55	1450333.34
н1042	652991.40	1450313.42
н1043	652961.71	1450287.65
н1044	652950.80	1450277.89
н1045	652973.93	1450294.97
н1022	652988.47	1450302.82
Обозначение образуемого земельного участка 51:06:0020101:3У7		
н1403	653132.88	1450430.87
н1046	653153.40	1450436.70
н1047	653167.41	1450437.22
н1048	653176.52	1450433.56
н1049	653184.31	1450428.55
н1050	653188.30	1450422.76
н1051	653191.97	1450409.79
н1052	653255.34	1450409.94
н1053	653255.08	1450421.68
н1054	653235.04	1450429.77
н1055	653228.40	1450451.43
н1056	653236.37	1450480.30
н1057	653233.85	1450486.79
н1058	653236.32	1450496.99

Взам. инв. №	
Подп. и дата	
Инв. № подл.	

Изм.	Кол.уч.	Лист	№ док.	Подп.	Дата

159/ПИР/21-ПМТ1.2-ТЧ

Лист

70

Номер точки	X (м)	Y (м)
н1059	653285.51	1450544.08
н1060	653385.27	1450628.77
н1061	653457.65	1450685.93
н1062	653465.86	1450684.65
н1063	653475.74	1450702.85
н1064	653452.29	1450698.43
н1065	653387.15	1450642.63
н1066	653246.10	1450524.48
н1067	653228.95	1450507.77
н1068	653212.34	1450493.65
н1069	653177.37	1450468.68
н1403	653132.88	1450430.87
Обозначение образуемого земельного участка 51:07:0010101:259:3У1		
н1070	653352.34	1450651.89
н1071	653386.34	1450681.40
н1072	653392.90	1450688.38
н1073	653388.86	1450693.73
н992	653348.59	1450657.51
н991	653350.57	1450654.52
н1070	653352.34	1450651.89
Обозначение образуемого земельного участка 51:07:0010101:258:3У2		
н1072	653392.90	1450688.38
н1074	653408.05	1450704.70
н1075	653442.55	1450730.57
н1076	653413.35	1450712.34
н1077	653391.83	1450696.40
н1073	653388.86	1450693.73
н1072	653392.90	1450688.38
Обозначение образуемого земельного участка 51:07:0010101:258:3У1		

Взам. инв. №	
Подп. и дата	
Инв. № подл.	

Изм.	Кол.уч.	Лист	№ док.	Подп.	Дата

159/ПНР/21-ПМТ1.2-ТЧ

Лист

71

Номер точки	X (м)	Y (м)
н1078	653446.73	1450725.64
н1079	653478.65	1450749.41
н1080	653483.50	1450750.54
н1081	653481.54	1450753.15
н1075	653442.55	1450730.57
н1078	653446.73	1450725.64
Обозначение образуемого земельного участка 51:06:0020101:3У12		
н1082	653569.31	1450745.09
н1083	653528.05	1450731.57
н1084	653513.09	1450725.25
н1085	653497.58	1450713.08
н1082	653569.31	1450745.09
Обозначение образуемого земельного участка 51:07:0010101:255:3У10		
н1086	653893.53	1451316.06
н1087	653864.75	1451224.61
н1088	653865.31	1451220.79
н1089	653865.03	1451209.46
н1090	653863.29	1451196.30
н1091	653854.52	1451161.00
н1092	653842.64	1451125.04
н1093	653834.76	1451102.28
н1094	653828.24	1451080.75
н1095	653825.04	1451068.31
н1096	653806.52	1451011.97
н1097	653792.67	1450975.93
н1098	653782.00	1450951.89
н1099	653770.40	1450931.08
н1100	653759.10	1450913.16
н1101	653749.48	1450901.41

Взам. инв. №	
Подп. и дата	
Инв. № подл.	

Изм.	Кол.уч.	Лист	№ док.	Подп.	Дата

159/ПИР/21-ПМТ1.2-ТЧ

Лист

72

Инв.№ подл.	Подп. и дата	Взам. инв. №

Номер точки	X (м)	Y (м)
н1102	653727.60	1450879.79
н1103	653709.74	1450865.55
н1104	653690.82	1450852.42
н1105	653642.03	1450823.44
н1106	653626.87	1450816.54
н1107	653596.84	1450807.19
н1108	653580.48	1450800.15
н1109	653572.72	1450801.01
н1110	653551.95	1450798.92
н1111	653521.97	1450786.88
н1112	653505.02	1450773.34
н1113	653503.22	1450768.05
н1114	653490.10	1450758.11
н1081	653481.54	1450753.15
н1080	653483.50	1450750.54
н1115	653492.64	1450755.96
н1116	653498.97	1450756.70
н1117	653590.41	1450788.94
н1118	653596.60	1450791.18
н1119	653603.84	1450798.79
н1120	653663.64	1450820.95
н1121	653684.51	1450834.10
н1122	653704.10	1450848.02
н1123	653722.92	1450862.07
н1124	653752.16	1450891.85
н1125	653771.78	1450917.48
н1126	653791.05	1450947.54
н1127	653806.87	1450982.97
н1128	653827.64	1451044.68

Номер точки	X (м)	Y (м)
н1129	653860.15	1451148.12
н1130	653863.02	1451161.07
н1131	653874.83	1451202.44
н1132	653899.91	1451277.02
н1133	653938.65	1451393.67
н1134	653945.32	1451415.63
н1135	653948.00	1451428.08
н1136	653955.97	1451467.42
н1137	653944.54	1451420.34
н1138	653922.77	1451371.46
н1139	653911.18	1451339.31
н1140	653905.03	1451329.14
н1141	653896.33	1451318.25
н1086	653893.53	1451316.06
Обозначение образуемого земельного участка 51:06:0020101:3У8		
н1142	653790.72	1450843.81
н1143	653807.25	1450858.03
н1144	653790.91	1450885.20
н1145	653790.23	1450884.13
н1146	653770.02	1450861.45
н1142	653790.72	1450843.81
Обозначение образуемого земельного участка 51:06:0020101:3У9		
н1147	653842.74	1450983.44
н1148	653836.09	1450966.13
н1149	653819.47	1450931.76
н1150	653828.39	1450944.97
н1151	653845.72	1450980.61
н1147	653842.74	1450983.44
Обозначение образуемого земельного участка 51:06:0020101:3У10		

Взам. инв. №	
Подп. и дата	
Инв. № подл.	

Изм.	Кол.уч.	Лист	№ док.	Подп.	Дата

159/ПИР/21-ПМТ1.2-ТЧ

Лист

74

Номер точки	X (м)	У (м)
н1151	653845.72	1450980.61
н1152	653846.94	1450983.13
н1153	653862.84	1451037.39
н1154	653859.68	1451034.26
н1155	653844.85	1450988.93
н1147	653842.74	1450983.44
н1151	653845.72	1450980.61
Обозначение образуемого земельного участка 51:06:0020101:3У11		
н1404	653869.39	1451052.28
н1156	653874.54	1451063.31
н1157	653894.11	1451125.68
н1158	653911.74	1451175.21
н1159	653920.13	1451195.23
н1160	653931.74	1451210.36
н1161	653945.18	1451221.47
н1162	653956.92	1451224.78
н1163	653935.02	1451239.11
н1164	653922.72	1451244.14
н1165	653920.71	1451234.31
н1166	653884.99	1451121.06
н1167	653868.83	1451062.96
н1168	653868.42	1451055.31
н1404	653869.39	1451052.28
Обозначение образуемого земельного участка 51:06:0020301:1:3У1		
н1162	653956.92	1451224.78
н1169	653966.42	1451239.79
н1170	653927.42	1451267.90
н1171	653925.43	1451260.37
н1172	653920.29	1451244.41

Инв.№ подл.	Подп. и дата	Взам. инв. №

Изм.	Кол.уч.	Лист	№ док.	Подп.	Дата

159/ПИР/21-ПМТ1.2-ТЧ

Лист

75

Номер точки	X (м)	Y (м)
н1164	653922.72	1451244.14
н1163	653935.02	1451239.11
н1162	653956.92	1451224.78
Обозначение образуемого земельного участка 51:06:0020301:14:3У1		
н1173	654013.40	1451829.16
н1174	654007.93	1451829.10
н1175	654007.49	1451851.76
н1176	654006.11	1451877.10
н1177	654004.97	1451979.75
н1178	654023.03	1451981.50
н1179	654027.57	1452001.43
н1180	654032.46	1452000.32
н1181	654035.52	1452013.83
н1182	654007.38	1452018.28
н1183	654008.64	1452067.19
н1184	654013.33	1452103.71
н1185	654013.33	1452124.19
н1186	654009.31	1452139.20
н1187	654008.19	1452154.21
н1188	654004.81	1452173.97
н1189	654003.23	1452223.74
н1190	654015.05	1452228.19
н1191	654012.54	1452240.05
н1192	654000.81	1452237.68
н1193	654003.09	1452213.09
н1194	653997.92	1452197.88
н1195	653999.54	1452099.32
н1196	653998.81	1452055.15
н1197	653998.88	1452007.79

Взам. инв. №	
Подп. и дата	
Инв. № подл.	

Изм.	Кол.уч.	Лист	№ док.	Подп.	Дата

159/ПИР/21-ПМТ1.2-ТЧ

Лист

76




Номер точки	X (м)	Y (м)
н1226	653964.36	1451271.29
н1227	653957.72	1451301.08
н1228	653959.23	1451321.07
н1229	653983.51	1451418.26
н1230	653985.16	1451437.61
н1231	653995.53	1451483.33
н1232	654003.31	1451522.58
н1233	654006.34	1451544.09
н1234	654004.70	1451721.70
н1235	654003.05	1451822.06
н1173	654013.40	1451829.16
Обозначение образуемого земельного участка 51:06:0020301:3У1		
н1215	653989.90	1451464.44
н1214	653989.97	1451469.24
н1213	653985.18	1451469.32
н1216	653985.10	1451464.52
н1215	653989.90	1451464.44
Обозначение образуемого земельного участка 51:07:0010101:20:3У1		
н1087	653864.75	1451224.61
н1086	653893.53	1451316.06
н1236	653875.88	1451302.19
н1237	653866.73	1451289.32
н1238	653858.49	1451262.01
н1239	653859.10	1451251.15
н1240	653862.88	1451237.34
н1087	653864.75	1451224.61
Обозначение образуемого земельного участка 51:07:0010101:255:3У8		
н1241	653971.25	1451965.63
н1242	653968.38	1451837.22

Взам. инв. №	
Подп. и дата	
Инв. № подл.	

Изм.	Кол.уч.	Лист	№ док.	Подп.	Дата

159/ПИР/21-ПМТ1.2-ТЧ

Лист

78

Номер точки	X (м)	Y (м)
н1243	653972.26	1451577.48
н1244	653972.94	1451542.06
н1245	653966.01	1451517.40
н1246	653970.26	1451551.14
н1247	653967.82	1451565.80
н1248	653968.37	1451577.12
н1249	653971.46	1451593.81
н1250	653968.72	1451710.06
н1251	653965.10	1451725.50
н1252	653965.91	1451746.35
н1253	653962.58	1451992.23
н1254	653969.51	1451992.57
н1255	653965.31	1452025.58
н1256	653968.42	1452040.00
н1257	653961.54	1452118.46
н1258	653963.11	1452155.90
н1259	653962.87	1452212.36
н1260	653958.92	1452227.25
н1261	653958.70	1452247.25
н1262	653961.91	1452262.54
н1263	653963.54	1452279.40
н1264	653964.21	1452344.10
н1265	653931.33	1452347.95
н1266	653930.19	1452355.95
н1267	653933.65	1452357.20
н1268	653952.02	1452363.18
н1269	653966.96	1452366.85
н1270	653968.88	1452234.06
н1271	653968.10	1452187.74

Взам. инв. №	
Подп. и дата	
Инв. № подл.	

Изм.	Кол.уч.	Лист	№ док.	Подп.	Дата

159/ПИР/21-ПМТ1.2-ТЧ

Лист

79

Инв.№ подл.	Подп. и дата	Взам. инв. №

Номер точки	X (м)	Y (м)
н1272	653967.61	1452101.66
н1273	653970.46	1451988.14
н1241	653971.25	1451965.63
Обозначение образуемого земельного участка 51:06:0020301:4:3У1		
н1233	654006.34	1451544.09
н1382	654011.71	1451582.14
н1383	654009.95	1451635.81
н1384	654009.76	1451687.72
н1385	654013.48	1451690.28
н1386	654013.48	1451701.08
н1387	654010.22	1451703.40
н1388	654007.95	1451719.82
н1389	654008.48	1451792.96
н1390	654019.42	1451800.53
н1173	654013.40	1451829.16
н1235	654003.05	1451822.06
н1234	654004.70	1451721.70
н1233	654006.34	1451544.09
Обозначение образуемого земельного участка 51:06:0020301:3У2		
н1207	654001.09	1451692.24
н1206	654001.16	1451697.03
н1274	653996.37	1451697.12
н1275	653996.29	1451692.32
н1207	654001.09	1451692.24
Обозначение образуемого земельного участка 51:06:0030101:570:3У1		
н1191	654012.54	1452240.05
н1276	654010.87	1452248.14
н1277	654000.52	1452246.58
н1192	654000.81	1452237.68

Номер точки	X (м)	Y (м)
н1405	654000.83	1452237.69
н1406	654000.84	1452237.69
н1191	654012.54	1452240.05
Обозначение образуемого земельного участка 51:06:0030101:3У1		
н1278	654010.16	1452251.58
н1279	654003.17	1452254.55
н1280	654003.23	1452275.98
н1281	654000.80	1452276.85
н1282	654000.84	1452280.13
н1283	654003.27	1452279.26
н1284	654002.69	1452313.05
н1285	653999.59	1452274.36
н1277	654000.52	1452246.58
н1276	654010.87	1452248.14
н1278	654010.16	1452251.58
Обозначение образуемого земельного участка 51:06:0030101:3У2		
н1286	654003.37	1452321.58
н1287	654013.71	1452415.33
н1288	654024.99	1452448.94
н1289	654055.69	1452497.83
н1290	654080.33	1452527.59
н1291	654113.52	1452563.91
н1292	654097.04	1452551.55
н1293	654064.15	1452520.15
н1294	654043.42	1452497.10
н1295	654029.39	1452476.80
н1296	654017.30	1452448.82
н1297	654010.52	1452428.47
н1298	654007.38	1452412.95

Взам. инв. №	
Подп. и дата	
Инв. № подл.	

Изм.	Кол.уч.	Лист	№ док.	Подп.	Дата

159/ПНР/21-ПМТ1.2-ТЧ

Лист

81

Номер точки	X (м)	Y (м)
н1299	654003.90	1452386.27
н1286	654003.37	1452321.58
Обозначение образуемого земельного участка 51:06:0030201:3У4		
н1269	653966.96	1452366.85
н1300	653981.39	1452451.89
н1301	653976.18	1452442.64
н1302	653962.96	1452386.87
н1303	653928.16	1452370.13
н1266	653930.19	1452355.95
н1267	653933.65	1452357.20
н1268	653952.02	1452363.18
н1269	653966.96	1452366.85
Обозначение образуемого земельного участка 51:06:0030101:3У3		
н1320	654162.78	1452602.31
н1321	654169.27	1452610.86
н1322	654165.07	1452614.03
н1323	654169.80	1452621.35
н1324	654183.88	1452647.33
н1325	654150.15	1452596.15
н1326	654158.97	1452605.21
н1320	654162.78	1452602.31
Обозначение образуемого земельного участка 51:06:0030101:3У4		
н1327	654196.01	1452688.59
н1328	654200.45	1452690.02
н1329	654206.51	1452708.93
н1330	654201.49	1452716.70
н1327	654196.01	1452688.59
Обозначение образуемого земельного участка 51:06:0030201:3У3		
н1304	654058.47	1452566.05

Взам. инв. №	
Подп. и дата	
Инв. № подл.	

Изм.	Кол.уч.	Лист	№ док.	Подп.	Дата

159/ПИР/21-ПМТ1.2-ТЧ

Лист

82

Инв.№ подл.	Подп. и дата	Взам. инв. №
-------------	--------------	--------------

Номер точки	X (м)	Y (м)
н1305	654099.50	1452601.95
н1306	654129.35	1452638.65
н1307	654156.22	1452685.49
н1308	654191.27	1452818.49
н1309	654170.47	1452782.36
н1310	654164.44	1452752.61
н1311	654164.43	1452728.79
н1312	654154.00	1452691.70
н1313	654144.31	1452671.33
н1314	654097.19	1452609.21
н1315	654080.04	1452590.47
н1316	654070.74	1452587.33
н1317	654049.04	1452561.32
н1318	654046.30	1452553.61
н1319	654020.89	1452522.05
н1304	654058.47	1452566.05
Обозначение образуемого земельного участка 51:06:0030201:3У6		
н1308	654191.27	1452818.49
н1331	654193.93	1452828.57
н1332	654192.13	1452827.00
н1308	654191.27	1452818.49
Обозначение образуемого земельного участка 51:06:0030101:3У5		
н1333	654227.99	1452811.78
н1334	654233.70	1452828.86
н1335	654260.66	1452920.54
н1336	654241.97	1452883.14
н1337	654231.17	1452865.05
н1338	654218.59	1452816.80
н1333	654227.99	1452811.78

Номер точки	X (м)	Y (м)
Обозначение образуемого земельного участка 51:06:0030101:3У6		
н1342	654319.33	1453086.72
н1343	654328.01	1453096.29
н1344	654330.49	1453113.06
н1345	654329.34	1453122.24
н1342	654319.33	1453086.72
Обозначение образуемого земельного участка 51:06:0030201:3У2		
н1339	654266.54	1453057.98
н1340	654273.66	1453071.53
н1341	654273.79	1453080.82
н1339	654266.54	1453057.98
Обозначение образуемого земельного участка 51:06:0030101:3У9		
н1346	654335.75	1453144.99
н1347	654321.70	1453210.96
н1348	654302.08	1453277.75
н1346	654335.75	1453144.99
Обозначение образуемого земельного участка 51:06:0030201:3У5		
н1349	654254.88	1453260.69
н1350	654236.13	1453299.90
н1351	654173.24	1453339.65
н1352	654233.57	1453296.41
н1349	654254.88	1453260.69
Обозначение образуемого земельного участка 51:06:0030101:3У7		
н1353	654262.04	1453345.05
н1354	654261.88	1453354.72
н1355	654252.00	1453361.92
н1353	654262.04	1453345.05
Обозначение образуемого земельного участка 51:06:0030101:3У8		
н1356	654211.60	1453391.37

Взам. инв. №	
Подп. и дата	
Инв. № подл.	

Изм.	Кол.уч.	Лист	№ док.	Подп.	Дата

159/ПІР/21-ПМТ1.2-ТЧ

Лист

84

Номер точки	X (м)	Y (м)
н1357	654218.64	1453404.94
н1358	654226.43	1453443.16
н1359	654222.48	1453442.81
н1360	654212.43	1453413.10
н1361	654193.79	1453421.05
н1362	654163.49	1453426.44
н1356	654211.60	1453391.37
Обозначение образуемого земельного участка 51:06:0030201:3У1		
н1363	654108.69	1453419.08
н1364	654085.02	1453417.44
н1365	654084.86	1453406.23
н1366	654108.23	1453405.91
н1367	654123.59	1453397.75
н1368	654138.19	1453387.57
н1363	654108.69	1453419.08
Обозначение образуемого земельного участка 51:06:0030201:109:3У1		
н1363	654108.69	1453419.08
н1369	654087.68	1453438.47
н1370	654081.76	1453432.37
н1364	654085.02	1453417.44
н1363	654108.69	1453419.08
Обозначение образуемого земельного участка 51:06:0030101:3У10		
н1371	654067.35	1453507.41
н1372	654065.03	1453513.32
н1373	654065.89	1453518.82
н1374	654061.96	1453520.84
н1375	654060.69	1453514.62
н1371	654067.35	1453507.41
Обозначение образуемого земельного участка 51:06:0030101:3У11		

Взам. инв. №	
Подп. и дата	
Инв. № подл.	

Изм.	Кол.уч.	Лист	№ док.	Подп.	Дата

159/ПИР/21-ПМТ1.2-ТЧ

Лист

85



Номер точки	X (м)	Y (м)
н1373	654065.89	1453518.82
н1376	654066.45	1453522.48
н1377	654062.62	1453524.07
н1374	654061.96	1453520.84
н1373	654065.89	1453518.82
Обозначение образуемого земельного участка 51:06:0030102:3У1		
н1376	654066.45	1453522.48
н1378	654066.87	1453525.15
н1379	654065.32	1453526.10
н1380	654063.11	1453526.50
н1377	654062.62	1453524.07
н1376	654066.45	1453522.48
Обозначение образуемого земельного участка 51:06:0030102:3У2		
н1378	654066.87	1453525.15
н1381	654066.97	1453525.80
н1379	654065.32	1453526.10
н1378	654066.87	1453525.15

Взам. инв. №	
Подп. и дата	
Инв. № подл.	

Изм.	Кол.уч.	Лист	№ док.	Подп.	Дата

159/ПИР/21-ПМТ1.2-ТЧ

Лист

86

## 5 СВЕДЕНИЯ О ГРАНИЦАХ ТЕРРИТОРИИ, ПРИМЕНИТЕЛЬНО К КОТОРОЙ ОСУЩЕСТВЛЯЕТСЯ ПОДГОТОВКА ПРОЕКТА МЕЖЕВАНИЯ

Таблица 5.1 - Перечень координат характерных точек границ территории, применительно к которой осуществляется подготовка проекта межевания

Координаты (Система координат МСК-51)	
Х, м	У, м
650381.96	1443352.25
650410.57	1443345.27
650444.40	1443340.72
650485.34	1443341.91
650520.48	1443354.99
650557.94	1443354.15
650626.47	1443368.61
650695.31	1443398.98
650722.49	1443403.49
650825.13	1443452.70
650842.96	1443449.43
650870.02	1443466.57
650881.10	1443473.59
650895.04	1443491.28
650951.97	1443523.63
650956.86	1443515.66
651001.34	1443544.53
651008.73	1443565.67
651026.77	1443579.13
651039.80	1443588.86
651076.51	1443622.41
651106.18	1443621.01
651113.33	1443624.59
651119.77	1443638.00

Взам. инв. №	
Подпись и дата	
Инв. № орг.	

Изм.	Кол.уч.	Лист	№ док	Подпись	Дата

159/ПИР/21-ПМТ1.2-ТЧ

Лист

87





Координаты (Система координат МСК-51)	
X, м	Y, м
650949.86	1445452.16
650941.10	1445468.47
650934.04	1445486.49
650928.80	1445508.98
650927.25	1445528.27
650927.62	1445546.32
650933.53	1445570.47
650944.82	1445598.17
650945.64	1445607.44
650958.97	1445626.08
650975.81	1445644.00
650997.85	1445660.64
651031.17	1445680.07
651054.03	1445688.29
651093.97	1445706.80
651092.33	1445710.58
651091.84	1445711.71
651081.91	1445734.68
651079.61	1445739.91
651038.08	1445725.60
651016.35	1445712.74
650984.06	1445697.85
650961.11	1445682.88
650944.64	1445668.46
650931.74	1445653.37
650913.06	1445653.05
650895.57	1445639.94
650896.14	1445634.61

Изм.	Кол.уч.	Лист	№ док	Подпись	Дата







Инв.№ <sub>0</sub> ориг.	Подпись и дата	Взам. инв. № <sub>0</sub>

159/ПНР/21-ПМТ1.2-ТЧ






--	--	--	--	--	--	--	--	--	--	--	--	--	--	--	--	--	--	--	--	--	--	--	--	--	--	--	--	--	--	--	--	--	--	--	--	--	--	--	--	--	--	--	--	--	--	--	--	--	--	--	--	--	--	--	--	--	--	--	--	--	--	--	--	--	--	--	--	--	--	--	--	--	--	--	--	--	--	--	--	--	--	--	--	--	--	--	--	--	--	--	--	--	--	--	--	--	--	--	--	--	--	--	--	--	--	--	--	--	--	--	--	--	--	--	--	--	--	--	--	--	--	--	--	--	--	--	--	--	--	--	--	--	--	--	--	--	--	--	--	--	--	--	--	--	--	--	--	--	--	--	--	--	--	--	--	--	--	--	--	--	--	--	--	--	--	--	--	--	--	--	--	--	--	--	--	--	--	--	--	--	--	--	--	--	--	--	--	--	--	--	--	--	--	--	--	--	--	--	--	--	--	--	--	--	--	--	--	--	--	--	--	--	--	--	--	--	--	--	--	--	--	--	--	--	--	--	--	--	--	--	--	--	--	--	--	--	--	--	--	--	--	--	--	--	--	--	--	--	--	--	--	--	--	--	--	--	--	--	--	--	--	--	--	--	--	--	--	--	--	--	--	--	--	--	--	--	--	--	--	--	--	--	--	--	--	--	--	--	--	--	--	--	--	--	--	--	--	--	--	--	--	--	--	--	--	--	--	--	--	--	--	--	--	--	--	--	--	--	--	--	--	--	--	--	--	--	--	--	--	--	--	--	--	--	--	--	--	--	--	--	--	--	--	--	--	--	--	--	--	--	--	--	--	--	--	--	--	--	--	--	--	--	--	--	--	--	--	--	--	--	--	--	--	--	--	--	--	--	--	--	--	--	--	--	--	--	--	--	--	--	--	--	--	--	--	--	--	--	--	--	--	--	--	--	--	--	--	--	--	--	--	--	--	--	--	--	--	--	--	--	--	--	--	--	--	--	--	--	--	--	--	--	--	--	--	--	--	--	--	--	--	--	--	--	--	--	--	--	--	--	--	--	--	--	--	--	--	--	--	--	--	--	--	--	--	--	--	--	--	--	--	--	--	--	--	--	--	--	--	--	--	--	--	--	--	--	--	--	--	--	--	--	--	--	--	--	--	--	--	--	--	--	--	--	--	--	--	--	--	--	--	--	--	--	--	--	--	--	--	--	--	--	--	--	--	--	--	--	--	--	--	--	--	--	--	--	--	--	--	--	--	--	--	--	--	--	--	--	--	--	--	--	--	--	--	--	--	--	--	--	--	--	--	--	--	--	--	--	--	--	--	--	--	--	--	--	--	--	--	--	--	--	--	--	--	--	--	--	--	--	--	--	--	--	--	--	--	--	--	--	--	--	--	--	--	--	--	--	--	--	--	--	--	--	--	--	--	--	--	--	--	--	--	--	--	--	--	--	--	--	--	--	--	--	--	--	--	--	--	--	--	--	--	--	--	--	--	--	--	--	--	--	--	--	--	--	--	--	--	--	--	--	--	--	--	--	--	--	--	--	--	--	--	--	--	--	--	--	--	--	--	--	--	--	--	--	--	--	--	--	--	--	--	--	--	--	--	--	--	--	--	--	--	--	--	--	--	--	--	--	--	--	--	--	--	--	--	--	--	--	--	--	--	--	--	--	--	--	--	--	--	--	--	--	--	--	--	--	--	--	--	--	--	--	--	--	--	--	--	--	--	--	--	--	--	--	--	--	--	--	--	--	--	--	--	--	--	--	--	--	--	--	--	--	--	--	--	--	--	--	--	--	--	--	--	--	--	--	--	--	--	--	--	--	--	--	--	--	--	--	--	--	--	--	--	--	--	--	--	--	--	--	--	--	--	--	--	--	--	--	--	--	--	--	--	--	--	--	--	--	--	--	--	--	--	--	--	--	--	--	--	--	--	--	--	--	--	--	--	--	--	--	--	--	--	--	--	--	--	--	--	--	--	--	--	--	--	--	--	--	--	--	--	--	--	--	--	--	--	--	--	--	--	--	--	--	--	--	--	--	--	--	--	--	--	--	--	--	--	--	--	--	--	--	--	--	--	--	--	--	--	--	--	--	--	--	--	--	--	--	--	--	--	--	--	--	--	--	--	--	--	--	--	--	--	--	--	--	--	--	--	--	--	--	--	--	--	--	--	--	--	--	--	--	--	--	--	--	--	--	--	--	--	--	--	--	--	--	--	--	--	--	--	--	--	--	--	--	--	--	--	--	--	--	--	--	--	--	--	--	--	--	--	--	--	--	--	--	--	--	--	--	--	--	--	--	--	--	--	--	--	--	--	--	--	--	--	--	--	--	--	--	--	--	--	--	--	--	--	--	--	--	--	--	--	--	--	--	--	--	--	--	--	--	--	--	--	--	--	--	--	--	--	--	--	--	--	--	--	--	--	--	--	--	--	--	--	--	--	--	--	--	--	--	--	--	--	--	--	--	--	--	--	--	--	--	--	--	--	--	--	--	--	--	--	--	--	--	--	--	--	--	--	--	--	--	--	--	--	--	--	--	--	--	--	--	--	--	--	--	--	--	--	--	--	--	--	--	--	--	--	--	--	--	--	--	--	--	--	--	--	--	--	--	--	--	--	--	--	--	--	--	--	--	--	--	--	--	--	--	--	--	--	--	--	--	--	--	--	--	--	--	--	--	--	--	--	--	--	--	--	--	--	--	--	--	--	--	--	--	--	--	--	--	--	--	--	--	--	--	--	--	--	--	--	--	--	--	--	--	--	--	--	--	--	--	--	--	--	--	--	--	--	--	--	--	--	--	--	--	--	--	--	--	--	--	--	--	--	--	--	--	--	--	--	--	--	--	--	--	--	--	--	--	--	--	--	--	--	--	--	--	--	--	--	--	--	--	--	--	--	--	--	--	--	--	--	--	--	--	--	--	--	--	--	--	--	--	--	--	--	--	--	--	--	--	--	--	--	--	--	--	--	--	--	--	--	--	--	--	--	--	--	--	--	--	--	--	--	--	--	--	--	--	--	--	--	--	--	--	--	--	--	--	--	--	--	--	--	--	--	--	--	--	--	--	--	--	--	--	--	--	--	--	--	--	--	--	--	--	--	--	--	--	--	--	--	--	--	--	--	--	--	--	--	--	--	--	--	--	--	--	--	--	--	--	--	--	--	--	--	--	--	--	--	--	--	--	--	--	--	--	--	--	--	--	--	--	--	--	--	--	--	--	--	--	--	--	--	--	--	--	--	--	--	--	--	--	--	--	--	--	--	--	--	--	--







Координаты (Система координат МСК-51)	
X, м	Y, м
652236.21	1449255.84
652243.05	1449277.12
652282.25	1449341.98
652285.00	1449340.32
652366.07	1449468.98
652445.95	1449596.97
652451.42	1449612.12
652480.40	1449657.41
652508.77	1449698.93
652565.19	1449791.85
652589.58	1449823.04
652602.92	1449844.51
652615.35	1449857.31
652623.74	1449872.04
652644.49	1449912.47
652648.72	1449918.28
652652.28	1449921.08
652660.47	1449921.89
652665.16	1449923.62
652668.77	1449927.90
652670.96	1449934.77
652671.76	1449939.78
652670.96	1449944.29
652668.47	1449951.82
652669.50	1449954.77
652670.72	1449956.76
652676.38	1449970.07
652686.00	1449981.24

Взам. инв. №	
Подпись и дата	
Инв. № орг.	

Изм.	Кол.уч.	Лист	№ док	Подпись	Дата

159/ПИР/21-ПМТ1.2-ТЧ

Лист

103





Координаты (Система координат МСК-51)	
X, м	Y, м
653739.30	1450828.48
653757.58	1450847.49
653770.02	1450861.45
653790.72	1450843.81
653807.25	1450858.03
653790.91	1450885.20
653804.06	1450905.75
653819.01	1450930.98
653828.39	1450944.97
653845.72	1450980.61
653846.94	1450983.13
653862.84	1451037.39
653866.96	1451041.47
653869.38	1451045.38
653869.99	1451050.39
653869.39	1451052.28
653874.54	1451063.31
653894.11	1451125.68
653911.74	1451175.21
653920.13	1451195.23
653931.74	1451210.36
653945.18	1451221.47
653956.92	1451224.78
653966.42	1451239.79
653971.32	1451247.55
653964.05	1451255.56
653964.36	1451271.29
653957.72	1451301.08

Взам. инв. №	
Подпись и дата	
Инв. № орг.	

Изм.	Кол.уч.	Лист	№ док	Подпись	Дата

159/ПИР/21-ПМТ1.2-ТЧ

Лист

106

</			

Координаты (Система координат МСК-51)	
X, м	Y, м
654009.31	1452139.20
654008.19	1452154.21
654004.81	1452173.97
654003.23	1452223.74
654015.05	1452228.19
654012.54	1452240.05
654010.87	1452248.14
654010.16	1452251.58
654003.17	1452254.55
654003.23	1452275.98
654000.80	1452276.85
654000.84	1452280.13
654003.27	1452279.26
654002.65	1452315.07
654013.71	1452415.33
654024.99	1452448.94
654055.69	1452497.83
654080.33	1452527.59
654113.52	1452563.91
654132.97	1452578.50
654158.97	1452605.21
654162.78	1452602.31
654169.27	1452610.86
654165.07	1452614.03
654169.80	1452621.35
654183.88	1452647.33
654195.58	1452674.79
654196.01	1452688.59

Взам. инв. №	
Подпись и дата	
Инв. № орг.	

Изм.	Кол.уч.	Лист	№ док	Подпись	Дата

159/ПИР/21-ПМТ1.2-ТЧ

Лист

108

Координаты (Система координат МСК-51)	
X, м	Y, м
654200.45	1452690.02
654206.51	1452708.93
654201.49	1452716.70
654202.49	1452721.82
654207.09	1452744.51
654216.26	1452785.00
654217.10	1452804.51
654207.23	1452830.50
654200.93	1452858.37
654193.93	1452828.57
654192.13	1452827.00
654191.27	1452818.49
654170.47	1452782.36
654164.44	1452752.61
654164.43	1452728.79
654154.00	1452691.70
654144.31	1452671.33
654097.19	1452609.21
654080.04	1452590.47
654070.74	1452587.33
654049.04	1452561.32
654046.30	1452553.61
654020.89	1452522.05
654001.59	1452487.76
653981.40	1452451.91
653976.18	1452442.64
653962.96	1452386.87
653928.16	1452370.13

Взам. инв. №	
Подпись и дата	
Инв. № орг.	

Изм.	Кол.уч.	Лист	№ док	Подпись	Дата

159/ПИР/21-ПМТ1.2-ТЧ

Лист

109



Координаты (Система координат МСК-51)	
X, м	Y, м
653930.19	1452355.95
653931.33	1452347.95
653964.21	1452344.10
653963.54	1452279.40
653961.91	1452262.54
653958.70	1452247.25
653958.92	1452227.25
653962.87	1452212.36
653963.11	1452155.90
653961.54	1452118.46
653968.42	1452040.00
653965.31	1452025.58
653969.51	1451992.57
653962.58	1451992.23
653965.91	1451746.35
653965.10	1451725.50
653968.72	1451710.06
653971.46	1451593.81
653968.37	1451577.12
653967.82	1451565.80
653970.26	1451551.14
653966.01	1451517.40
653961.15	1451497.29
653955.97	1451467.42
653944.54	1451420.34
653922.77	1451371.46
653911.18	1451339.31
653905.03	1451329.14

Взам. инв. №	
Подпись и дата	
Инв. № орг.	

Изм.	Кол.уч.	Лист	№ док	Подпись	Дата

159/ПИР/21-ПМТ1.2-ТЧ

Лист

110




Координаты (Система координат МСК-51)	
X, м	Y, м
653031.01	1450416.51
653021.52	1450405.27
653002.90	1450388.03
652992.42	1450367.21
652957.84	1450344.77
652841.57	1450250.28
652826.89	1450230.45
652784.25	1450192.45
652754.15	1450161.99
652742.63	1450157.32
652729.62	1450135.86
652701.82	1450109.85
652681.07	1450100.74
652665.45	1450091.16
652648.62	1450091.55
652636.65	1450064.02
652653.29	1450055.56
652654.08	1450038.98
652651.82	1450025.48
652647.15	1450012.56
652640.05	1450001.38
652611.01	1449965.33
652593.19	1449932.02
652587.71	1449915.61
652581.60	1449903.91
652573.65	1449885.95
652563.94	1449870.42
652555.55	1449842.83

Взам. инв. №	
Подпись и дата	
Инв. № орг.	

Изм.	Кол.уч.	Лист	№ док	Подпись	Дата

159/ПИР/21-ПМТ1.2-ТЧ

Лист

113

Координаты (Система координат МСК-51)	
X, м	Y, м
652519.50	1449785.69
652476.34	1449721.69
652472.27	1449714.63
652456.78	1449700.44
652443.97	1449677.33
652414.57	1449630.04
652374.98	1449570.62
652361.19	1449547.32
652347.33	1449523.88
652339.60	1449514.51
652334.89	1449505.42
652321.66	1449485.07
652240.05	1449359.51
652234.12	1449341.82
652209.68	1449305.11
652186.17	1449274.10
652165.02	1449240.25
652144.51	1449166.62
652134.49	1449141.42
652131.92	1449093.95
652150.04	1449031.58
652161.20	1449010.60
652175.89	1448977.74
652170.01	1448964.33
652168.90	1448961.80
652170.96	1448958.23
652172.05	1448958.64
652182.67	1448962.58

Взам. инв. №	
Подпись и дата	
Инв. № орг.	

Изм.	Кол.уч.	Лист	№ док	Подпись	Дата

159/ПИР/21-ПМТ1.2-ТЧ

Лист

114


Координаты (Система координат МСК-51)	
X, м	Y, м
652388.42	1448410.91
652395.08	1448401.12
652434.51	1448328.00
652439.74	1448318.12
652484.43	1448241.63
652503.38	1448209.21
652509.29	1448199.10
652516.21	1448203.05
652521.15	1448194.34
652534.36	1448163.83
652543.81	1448140.62
652547.59	1448126.10
652543.14	1448083.65
652547.74	1448083.97
652547.98	1448071.31
652548.20	1448060.06
652548.24	1448055.22
652539.95	1448055.03
652542.60	1448030.13
652542.92	1448018.52
652543.21	1448018.09
652546.20	1448015.39
652547.34	1448008.25
652544.62	1447914.22
652531.56	1447907.67
652530.76	1447894.77
652534.75	1447894.75
652534.72	1447888.25

Взам. инв. №	
Подпись и дата	
Инв. № орг.	

Изм.	Кол.уч.	Лист	№ док	Подпись	Дата

159/ПИР/21-ПМТ1.2-ТЧ

Лист

116






				</	



Изм.

Кол.уч.

Лист

№ док

Подпись

Дата

159/ПИР/21-ПМТ1.2-ТЧ

Лист  
122

Координаты (Система координат МСК-51)	
X, м	Y, м
654163.49	1453426.44
654098.17	1453474.05
654067.35	1453507.41
654065.03	1453513.32
654065.89	1453518.82
654066.45	1453522.48
654066.87	1453525.15
654066.97	1453525.80
654065.32	1453526.10
654063.11	1453526.50
654062.62	1453524.07
654061.96	1453520.84
654060.21	1453512.25
654049.11	1453503.05
654030.29	1453487.44
654040.22	1453475.66
654081.76	1453432.37
654085.02	1453417.44
654084.86	1453406.23
654108.23	1453405.91
654123.59	1453397.75
654138.19	1453387.57
654173.24	1453339.65
654233.57	1453296.41
654254.88	1453260.69
654274.73	1453148.24
654273.77	1453080.82
654266.54	1453057.98

Изм.

Кол.уч.

Лист

№ док

Подпись

Дата

159/ПИР/21-ПМТ1.2-ТЧ

Лист  
122

Изм.

Кол.уч.

Лист

№ док

Подпись

Дата

Координаты (Система координат МСК-51)	
X, м	Y, м
654245.42	1453017.76
654218.74	1452931.23
654210.83	1452893.86
654205.49	1452875.01
654210.21	1452843.06
654218.59	1452816.80
654227.99	1452811.78

Взам. инв. №	
Подпись и дата	
Инв. № орг.	

Изм.	Кол.уч.	Лист	№ док	Подпись	Дата

## 6 ВИД РАЗРЕШЕННОГО ИСПОЛЬЗОВАНИЯ ОБРАЗУЕМЫХ ЗЕМЕЛЬНЫХ УЧАСТКОВ, ПРЕДНАЗНАЧЕННЫХ ДЛЯ РАЗМЕЩЕНИЯ ЛИНЕЙНЫХ ОБЪЕКТОВ И ОБЪЕКТОВ КАПИТАЛЬНОГО СТРОИТЕЛЬСТВА, ПРОЕКТИРУЕМЫХ В СОСТАВЕ ЛИНЕЙНОГО ОБЪЕКТА, А ТАКЖЕ СУЩЕСТВУЮЩИХ ЗЕМЕЛЬНЫХ УЧАСТКОВ, ЗАНЯТЫХ ЛИНЕЙНЫМИ ОБЪЕКТАМИ И ОБЪЕКТАМИ КАПИТАЛЬНОГО СТРОИТЕЛЬСТВА, ВХОДЯЩИМИ В СОСТАВ ЛИНЕЙНЫХ ОБЪЕКТОВ, В СООТВЕТСТВИИ С ПРОЕКТОМ ПЛАНИРОВКИ ТЕРРИТОРИИ

В состав линейного объекта «Автомобильная дорога Р-21 «Кола» Санкт-Петербург – Петрозаводск – Мурманск – Печенга – граница с Королевством Норвегия, подъезд к г. Североморск на участке км 19+027 – км 32+517, Мурманская область» входит автомобильная дорога «Р-21 «Кола» Санкт-Петербург – Петрозаводск – Мурманск – Печенга – граница с Королевством Норвегия, подъезд к г. Североморск на участке км 19+027 – км 32+517». Другие линейные сооружения отсутствуют.

В соответствии с Классификатором видов разрешенного использования земельных участков, утвержденным Приказом Росреестра от 10.11.2020 N П/0412 (ред. от 23.06.2022), планируемый к установлению вид разрешенного использования земельных участков, попадающих в границы проектируемого Объекта строительства:

- для земельных участков, расположенных за границами населенных пунктов – «Автомобильный транспорт», код 7.2. (размещение зданий и сооружений автомобильного транспорта. Содержание данного вида разрешенного использования включает в себя содержание видов разрешенного использования с кодами 7.2.1-7.2.3);

- для земельных участков, расположенных в границах населенных пунктов – «Земельные участки (территории) общего пользования», код 12.0 (земельные участки общего пользования. Содержание данного вида разрешенного использования включает в себя содержание видов разрешенного использования с кодами 12.0.1-12.0.2)

Инв. № ориг.	Подпись и дата	Взам. инв. №							Лист	
Изм.	Кол.уч.	Лист	№ док	Подпись	Дата	159/ПИР/21-ПМТ1.2-ТЧ				124