Приложение
к приказу Министерства
градостроительства и благоустройства
Мурманской области
от _____ № _____

# О внесении изменений в генеральный план муниципального образования городской округ город-герой Мурманск

МУРМАНСКАЯ ОБЛАСТЬ
МУНИЦИПАЛЬНОЕ ОБРАЗОВАНИЕ
ГОРОД МУРМАНСК

# ВНЕСЕНИЕ ИЗМЕНЕНИЙ В ГЕНЕРАЛЬНЫЙ ПЛАН МУНИЦИПАЛЬНОГО ОБРАЗОВАНИЯ ГОРОДСКОЙ ОКРУГ ГОРОД-ГЕРОЙ МУРМАНСК

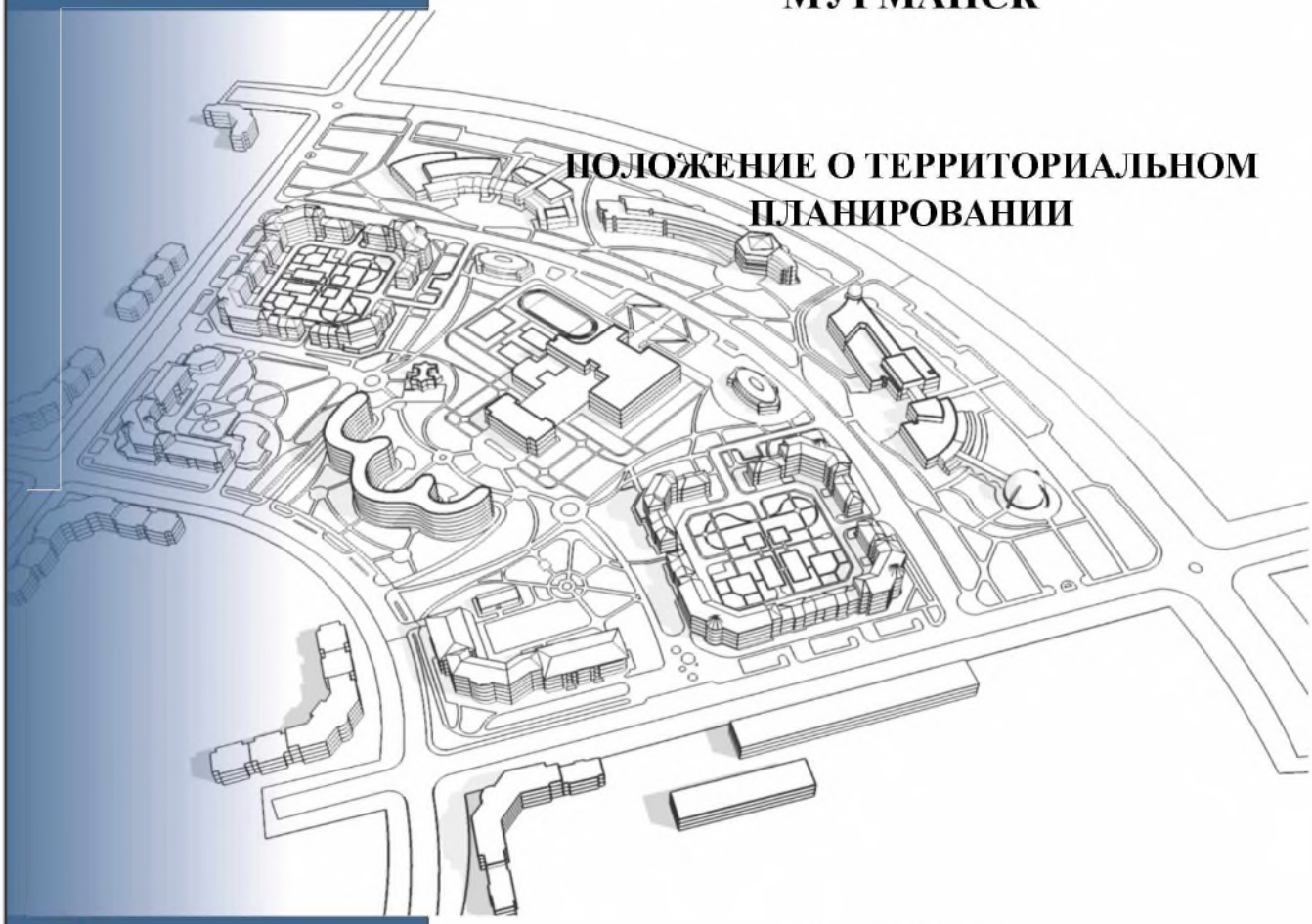

## ПОЛОЖЕНИЕ О ТЕРРИТОРИАЛЬНОМ ПЛАНИРОВАНИИ

ОМСК 2025

GEONIKA
АГЕНТСТВО ПО РАЗВИТИЮ ТЕРРИТОРИЙ

# Оглавление

**1 СВЕДЕНИЯ О ВИДАХ, НАЗНАЧЕНИИ И НАИМЕНОВАНИЯХ ПЛАНИРУЕМЫХ ДЛЯ РАЗМЕЩЕНИЯ ОБЪЕКТОВ МЕСТНОГО ЗНАЧЕНИЯ ИХ ОСНОВНЫЕ ХАРАКТЕРИСТИКИ, МЕСТОПОЛОЖЕНИЕ, ХАРАКТЕРИСТИКИ ЗОН С ОСОБЫМИ УСЛОВИЯМИ ИСПОЛЬЗОВАНИЯ ТЕРРИТОРИЙ ..... 3**

**2 ПАРАМЕТРЫ ФУНКЦИОНАЛЬНЫХ ЗОН, А ТАКЖЕ СВЕДЕНИЯ О ПЛАНИРУЕМЫХ ДЛЯ РАЗМЕЩЕНИЯ В НИХ ОБЪЕКТАХ ФЕДЕРАЛЬНОГО ЗНАЧЕНИЯ, ОБЪЕКТАХ РЕГИОНАЛЬНОГО ЗНАЧЕНИЯ, ОБЪЕКТАХ МЕСТНОГО ЗНАЧЕНИЯ, ЗА ИСКЛЮЧЕНИЕМ ЛИНЕЙНЫХ ОБЪЕКТОВ ..... 22**

# 1 СВЕДЕНИЯ О ВИДАХ, НАЗНАЧЕНИИ И НАИМЕНОВАНИЯХ ПЛАНИРУЕМЫХ ДЛЯ РАЗМЕЩЕНИЯ ОБЪЕКТОВ МЕСТНОГО ЗНАЧЕНИЯ ИХ ОСНОВНЫЕ ХАРАКТЕРИСТИКИ, МЕСТОПОЛОЖЕНИЕ, ХАРАКТЕРИСТИКИ ЗОН С ОСОБЫМИ УСЛОВИЯМИ ИСПОЛЬЗОВАНИЯ ТЕРРИТОРИЙ

Актуализацией генерального плана предусмотрены следующие сроки его реализации: первая очередь – 2030 г.; расчетный срок – 2042 г.

| № п/п | Наименование объекта | Вид объекта | Характеристика объекта | Функциональная зона | Мероприятие | Срок реализации | Характеристика зон с особыми условиями использования территории (далее – ЗОУИТ) |
|---|---|---|---|---|---|---|---|
| ***Объекты социальной инфраструктуры*** | | | | | | | |
| 1.1 | МБДОУ №38 | Дошкольная образовательная организация | 200 мест | Зона специализированной общественной застройки | Планируемый к реконструкции | 1 очередь | Не требуется установление ЗОУИТ |
| 1.2 | МБДОУ №73 | Дошкольная образовательная организация | 200 мест | Зона специализированной общественной застройки | Планируемый к реконструкции | 1 очередь | Не требуется установление ЗОУИТ |
| 1.3 | МБДОУ №109 | Дошкольная образовательная организация | 95 мест | Зона специализированной общественной застройки | Планируемый к реконструкции | 1 очередь | Не требуется установление ЗОУИТ |
| 1.4 | Дошкольная образовательная организация южнее ул. Капитана Орликовой и ул. Зеленой | Дошкольная образовательная организация | 200 мест | Зона специализированной общественной застройки | Планируемый к размещению | Расчетный срок | Не требуется установление ЗОУИТ |
| 1.5 | Дошкольная образовательная | Дошкольная образовательная | 200 мест | Зона специализированной | Планируемый к размещению | Расчетный срок | Не требуется установление |

| № п/п | Наименование объекта | Вид объекта | Характеристика объекта | Функциональная зона | Мероприятие | Срок реализации | Характеристика зон с особыми условиями использования территории (далее – ЗОУИТ) |
|---|---|---|---|---|---|---|---|
| | организация в районе «Озерный» | организация | | общественной застройки | | | ЗОУИТ |
| 1.6 | Дошкольная образовательная организация севернее ул. Шевченко | Дошкольная образовательная организация | 200 мест | Зона специализированной общественной застройки | Планируемый к размещению | 1 очередь | Не требуется установление ЗОУИТ |
| 1.7 | Дошкольная образовательная организация южнее ул. Шевченко (кадастровый номер земельного участка 51:20:0001317:95) | Дошкольная образовательная организация | 200 мест | Зона специализированной общественной застройки | Планируемый к размещению | Расчетный срок | Не требуется установление ЗОУИТ |
| 1.8 | Дошкольная образовательная организация южнее территории Долина Уюта | Дошкольная образовательная организация | 110 мест | Зона специализированной общественной застройки | Планируемый к размещению | 1 очередь | Не требуется установление ЗОУИТ |
| 1.9 | Дошкольная образовательная организация (юго-восточная часть 178 микрорайона) | Дошкольная образовательная организация | 150 мест | Зона застройки многоэтажными жилыми домами (9 этажей и более) | Планируемый к размещению | Расчетный срок | Не требуется установление ЗОУИТ |
| 1.10 | Дошкольная образовательная организация севернее ул. Шевченко | Дошкольная образовательная организация | 200 мест | Зона специализированной общественной застройки | Планируемый к размещению | Расчетный срок | Не требуется установление ЗОУИТ |
| 1.11 | Дошкольная | Дошкольная | 200 мест | Зона | Планируемый к | Расчетный | Не требуется |

| № п/п | Наименование объекта | Вид объекта | Характеристика объекта | Функциональная зона | Мероприятие | Срок реализации | Характеристика зон с особыми условиями использования территории (далее – ЗОУИТ) |
|---|---|---|---|---|---|---|---|
| | образовательная организация (севернее 301 микрорайона) | образовательная организация | | специализированной общественной застройки | размещению | срок | установление ЗОУИТ |
| 1.12 | Дошкольная образовательная организация на Западном берегу Кольского залива по ул. Лесная | Дошкольная образовательная организация | 75 мест | Зона специализированной общественной застройки | Планируемый к размещению | 1 очередь | Не требуется установление ЗОУИТ |
| 1.13 | Дошкольная образовательная организация по ул. Новосельской, Заречной и Печенгской | Дошкольная образовательная организация | 120 мест | Зона застройки среднеэтажными жилыми домами (от 5 до 8 этажей, включая мансардный) | Планируемый к размещению | Расчетный срок | Не требуется установление ЗОУИТ |
| 1.14 | Дошкольная образовательная организация в районе Абрам-Мыс | Дошкольная образовательная организация | 110 мест | Зона застройки индивидуальными жилыми домами | Планируемый к размещению | Расчетный срок | Не требуется установление ЗОУИТ |
| 1.15 | МБДОУ № 14 | Дошкольная образовательная организация | 120 мест | Зона специализированной общественной застройки | Планируемый к реконструкции | Расчетный срок | Не требуется установление ЗОУИТ |
| 1.16 | МАДОУ № 32 | Дошкольная образовательная организация | 195 мест | Зона специализированной общественной застройки | Планируемый к реконструкции | 1 очередь | Не требуется установление ЗОУИТ |

| № п/п | Наименование объекта | Вид объекта | Характеристика объекта | Функциональная зона | Мероприятие | Срок реализации | Характеристика зон с особыми условиями использования территории (далее – ЗОУИТ) |
|---|---|---|---|---|---|---|---|
| 1.17 | Общеобразовательная организация в районе «Озерный» | Общеобразовательная организация | 400 мест | Зона специализированной общественной застройки | Планируемый к размещению | Расчетный срок | Не требуется установление ЗОУИТ |
| 1.18 | МБОУ прогимназия № 40 (проезд Капитана Тарана, д. 1) | Общеобразовательная организация | 200 мест | Зона специализированной общественной застройки | Планируемый к реконструкции | Расчетный срок | Не требуется установление ЗОУИТ |
| 1.19 | Общеобразовательная организация на Западном берегу Кольского залива по ул. Лесная | Общеобразовательная организация | 75 мест | Зона специализированной общественной застройки | Планируемый к размещению | 1 очередь | Не требуется установление ЗОУИТ |
| 1.20 | Общеобразовательная организация | Общеобразовательная организация | 500 мест | Зона застройки многоэтажными жилыми домами (9 этажей и более) | Планируемый к размещению | 1 очередь | Не требуется установление ЗОУИТ |
| 1.21 | Общеобразовательная организация по ул. Марата | Общеобразовательная организация | 500 мест | Зона застройки многоэтажными жилыми домами (9 этажей и более) | Планируемый к размещению | Расчетный срок | Не требуется установление ЗОУИТ |
| 1.22 | Общеобразовательная организация южнее территории Долина Уюта | Общеобразовательная организация | 280 мест | Зона специализированной общественной застройки | Планируемый к размещению | 1 очередь | Не требуется установление ЗОУИТ |
| 1.23 | Общеобразовательная организация (178 микрорайон) | Общеобразовательная организация | 460 мест | Зона застройки многоэтажными жилыми домами (9 | Планируемый к размещению | Расчетный срок | Не требуется установление ЗОУИТ |

| № п/п | Наименование объекта | Вид объекта | Характеристика объекта | Функциональная зона | Мероприятие | Срок реализации | Характеристика зон с особыми условиями использования территории (далее – ЗОУИТ) |
|---|---|---|---|---|---|---|---|
| | | | | этажей и более) | | | |
| 1.24 | Общеобразовательная организация | Общеобразовательная организация | 110 мест | Зона специализированной общественной застройки | Планируемый к размещению | Расчетный срок | Не требуется установление ЗОУИТ |
| 1.25 | Общеобразовательная организация | Общеобразовательная организация | 800 мест | Зона специализированной общественной застройки | Планируемый к размещению | 1 очередь | Не требуется установление ЗОУИТ |
| 1.26 | Общеобразовательная организация | Общеобразовательная организация | 800 мест | Зона специализированной общественной застройки | Планируемый к размещению | 1 очередь | Не требуется установление ЗОУИТ |
| 1.27 | Общеобразовательная организация севернее ул. Шевченко | Общеобразовательная организация | 400 мест | Зона специализированной общественной застройки | Планируемый к размещению | 1 очередь | Не требуется установление ЗОУИТ |
| 1.28 | МБОУ ДО «Детская школа искусств №3» | Организация дополнительного образования | 520 мест | Зона специализированной общественной застройки | Планируемый к реконструкции | 1 очередь | Не требуется установление ЗОУИТ |
| 1.29 | МБОУ ДО "Детская музыкальная школа №5" | Организация дополнительного образования | 207 мест | Зона застройки многоэтажными жилыми домами (9 этажей и более) | Планируемый к реконструкции | 1 очередь | Не требуется установление ЗОУИТ |
| 1.30 | МБУ ДО "Детская художественная школа" | Организация дополнительного образования | 188 мест | Зона застройки многоэтажными жилыми домами (9 | Планируемый к реконструкции | 1 очередь | Не требуется установление ЗОУИТ |

| № п/п | Наименование объекта | Вид объекта | Характеристика объекта | Функциональная зона | Мероприятие | Срок реализации | Характеристика зон с особыми условиями использования территории (далее – ЗОУИТ) |
|---|---|---|---|---|---|---|---|
| | | | | этажей и более) | | | |
| 1.31 | МБОУ ДО "Детская школа искусств №1" | Организация дополнительного образования | 380 мест | Зона специализированной общественной застройки | Планируемый к реконструкции | Расчетный срок | Не требуется установление ЗОУИТ |
| 1.32 | Молодежный центр | Объект культурно-досугового (клубного) типа | 300 мест | Зона специализированной общественной застройки | Планируемый к размещению | 1 очередь | Не требуется установление ЗОУИТ |
| 1.33 | МБУК "Дом культуры "Первомайский" (ул. Зои Космодемьянской, 2А) | Объект культурно-досугового (клубного) типа | 240 мест | Зона специализированной общественной застройки | Планируемый к реконструкции | 1 очередь | Не требуется установление ЗОУИТ |
| 1.34 | МБУК "Дом культуры "Первомайский" (ул. Лесная, 39) | Объект культурно-досугового (клубного) типа | 360 мест | Зона специализированной общественной застройки | Планируемый к реконструкции | 1 очередь | Не требуется установление ЗОУИТ |
| 1.35 | Центр детского чтения МБУК «Центральная детская библиотека города Мурманска» (ул. Калинина, 38) | Объект культурно-просветительного назначения | 30 мест | Зона специализированной общественной застройки | Планируемый к реконструкции | 1 очередь | Не требуется установление ЗОУИТ |
| 1.36 | Молодежный центр (ул. Ленинградская, 26) | Объект культурно-досугового (клубного) типа | 200 мест | Зона исторической застройки | Планируемый к реконструкции | 1 очередь | Не требуется установление ЗОУИТ |

| № п/п | Наименование объекта | Вид объекта | Характеристика объекта | Функциональная зона | Мероприятие | Срок реализации | Характеристика зон с особыми условиями использования территории (далее – ЗОУИТ) |
|---|---|---|---|---|---|---|---|
| 1.37 | Многофункциональный комплекс по ул. Капитана Пономарева | Объект культурно-досугового (клубного) типа | 300 мест | Многофункциональная общественно-деловая зона | Планируемый к размещению | Расчетный срок | Не требуется установление ЗОУИТ |
| 1.38 | Центр культурного развития | Объект культурно-досугового (клубного) типа | 391 место | Многофункциональная общественно-деловая зона | Планируемый к размещению | 1 очередь | Не требуется установление ЗОУИТ |
| 1.39 | Бассейн | Спортивное сооружение | 275 кв. м площади зеркала воды и вместимостью 32 чел. | Зона специализированной общественной застройки | Планируемый к размещению | Расчетный срок | Не требуется установление ЗОУИТ |
| 1.40 | Лыжная трасса | Объект спорта | 40 чел. | Зона отдыха | Планируемый к размещению | 1 очередь | Не требуется установление ЗОУИТ |
| 1.41 | Бассейн | Спортивное сооружение | 275 кв. м площади зеркала воды и вместимостью 32 чел. | Зона специализированной общественной застройки | Планируемый к размещению | 1 очередь | Не требуется установление ЗОУИТ |
| 1.42 | Физкультурно-оздоровительный комплекс по ул. Шевченко | Физкультурно-оздоровительный комплекс | 40 чел. | Зона специализированной общественной застройки | Планируемый к размещению | Расчетный срок | Не требуется установление ЗОУИТ |
| 1.43 | Спортивно-развлекательный центр с размещением катка, аквапарка, | Объект спорта | каток на 72 посещения в смену, аквапарк на 120 мест, | Зона специализированной общественной застройки | Планируемый к размещению | Расчетный срок | Не требуется установление ЗОУИТ |

| № п/п | Наименование объекта | Вид объекта | Характеристика объекта | Функциональная зона | Мероприятие | Срок реализации | Характеристика зон с особыми условиями использования территории (далее – ЗОУИТ) |
|---|---|---|---|---|---|---|---|
| | фитнесзалов и бассейном по ул. Полярные Зори | | фитнес-зал и бассейн на 40 чел. | | | | |
| 1.44 | Физкультурно-оздоровительный и развлекательный центр в районе горы Горелая | Физкультурно-оздоровительный комплекс | 80 чел. | Зона отдыха | Планируемый к размещению | Расчетный срок | Не требуется установление ЗОУИТ |
| 1.45 | Стадион гимназии № 8 (пересечение ул. Полярные Зори и ул. Гвардейской) | Спортивное сооружение | 50 чел. | Зона специализированной общественной застройки | Планируемый к реконструкции | Расчетный срок | Не требуется установление ЗОУИТ |
| 1.46 | Физкультурно-оздоровительный комплекс | Физкультурно-оздоровительный комплекс | 80 чел. | Зона специализированной общественной застройки | Планируемый к размещению | Расчетный срок | Не требуется установление ЗОУИТ |
| 1.47 | Аквапарк (ул. Рогозерская) | Спортивное сооружение | 370 чел. | Многофункциональная общественно-деловая зона | Планируемый к размещению | 1 очередь | Не требуется установление ЗОУИТ |
| ***Объекты общественного пространства*** | | | | | | | |
| 1.48 | Зона отдыха у озера Окуневое | Парк культуры и отдыха | 2 083 100 кв. м | Зона отдыха | Планируемый к размещению | Расчетный срок | Не требуется установление ЗОУИТ |
| 1.49 | Парк в районе горы Горелая | Парк культуры и отдыха | 134 600 кв. м | Зона отдыха | Планируемый к размещению | Расчетный срок | Не требуется установление ЗОУИТ |
| 1.50 | Парковая зона у озера Большое | Парк культуры и отдыха | 288 500 кв. м | Зона озелененных территорий общего | Планируемый к размещению | Расчетный срок | Не требуется установление |

| № п/п | Наименование объекта | Вид объекта | Характеристика объекта | Функциональная зона | Мероприятие | Срок реализации | Характеристика зон с особыми условиями использования территории (далее – ЗОУИТ) |
|---|---|---|---|---|---|---|---|
| | | | | пользования (лесопарки, парки, сады, скверы, бульвары, городские леса) | | | ЗОУИТ |
| 1.51 | Парк на озере Семеновское | Парк культуры и отдыха | 1 346 000 кв. м | Зона озелененных территорий общего пользования (лесопарки, парки, сады, скверы, бульвары, городские леса) | Планируемый к размещению | Расчетный срок | Не требуется установление ЗОУИТ |
| 1.52 | Зона отдыха на озере Среднее | Парк культуры и отдыха | 59 000 кв. м | Зона отдыха | Планируемый к размещению | Расчетный срок | Не требуется установление ЗОУИТ |
| 1.53 | Зона отдыха у озера Глубокое | Парк культуры и отдыха | 58 400 кв. м | Зона озелененных территорий общего пользования (лесопарки, парки, сады, скверы, бульвары, городские леса) | Планируемый к размещению | Расчетный срок | Не требуется установление ЗОУИТ |
| 1.54 | Зона отдыха у ручья Чистый | Парк культуры и отдыха | 107 000 кв. м | Зона озелененных территорий общего пользования (лесопарки, парки, сады, скверы, бульвары, городские | Планируемый к размещению | Расчетный срок | Не требуется установление ЗОУИТ |

| № п/п | Наименование объекта | Вид объекта | Характеристика объекта | Функциональная зона | Мероприятие | Срок реализации | Характеристика зон с особыми условиями использования территории (далее – ЗОУИТ) |
|---|---|---|---|---|---|---|---|
| | | | | леса) | | | |
| 1.55 | Бульвар с детскими игровыми площадками и спортивными площадками | Парк культуры и отдыха | 46 200 кв. м | Зона озелененных территорий общего пользования (лесопарки, парки, сады, скверы, бульвары, городские леса) | Планируемый к размещению | Расчетный срок | Не требуется установление ЗОУИТ |
| 1.56 | Сквер у храма Спаса на водах | Парк культуры и отдыха | 30 800 кв. м | Зона озелененных территорий общего пользования (лесопарки, парки, сады, скверы, бульвары, городские леса) | Планируемый к размещению | Расчетный срок | Не требуется установление ЗОУИТ |
| ***Объекты производства*** | | | | | | | |
| 1.57 | Полигон для складирования снега | Иные объекты обращения с отходами | 500 куб. м | Производственная зона | Планируемый к размещению | Расчетный срок | СЗЗ 100 м |
| 1.58 | Полигон для складирования снега | Иные объекты обращения с отходами | 500 куб. м | Зона транспортной инфраструктуры | Планируемый к размещению | Расчетный срок | СЗЗ 100 м |
| ***Объекты транспортной инфраструктуры*** | | | | | | | |
| б/н | Магистральные улицы общегородского значения | Магистральные улицы общегородского значения | протяженность – 9,4 км | Зона транспортной инфраструктуры | Планируемый к реконструкции | Расчетный срок | Не требуется установление ЗОУИТ |
| б/н | Магистральные | Магистральные | протяженность – | Зона транспортной | Планируемый к | Расчетный | Не требуется |

| № п/п | Наименование объекта | Вид объекта | Характеристика объекта | Функциональная зона | Мероприятие | Срок реализации | Характеристика зон с особыми условиями использования территории (далее – ЗОУИТ) |
|---|---|---|---|---|---|---|---|
| | улицы общегородского значения | улицы общегородского значения | 1,1 км | инфраструктуры | размещению | срок | установление ЗОУИТ |
| б/н | Магистральные улицы районного значения | Магистральные улицы районного значения | протяженность – 21,2 км | Зона транспортной инфраструктуры | Планируемый к реконструкции | Расчетный срок | Не требуется установление ЗОУИТ |
| б/н | Магистральные улицы районного значения | Магистральные улицы районного значения | протяженность – 10,3 км | Зона транспортной инфраструктуры | Планируемый к размещению | Расчетный срок | Не требуется установление ЗОУИТ |
| б/н | Велосипедные дорожки | Велосипедные дорожки | протяженность – 1,4 км | Зона транспортной инфраструктуры | Планируемый к размещению | Расчетный срок | Не требуется установление ЗОУИТ |
| 2.1 | Остановки общественного транспорта | Автобусные остановки | 22 объекта, вместимость каждой остановки 10 человек | Зона транспортной инфраструктуры | Планируемый к размещению | Расчетный срок | Не требуется установление ЗОУИТ |
| 2.2 | Остановки общественного транспорта | Автобусные остановки | 9 объектов, вместимость каждой остановки 10 человек | Зона транспортной инфраструктуры | Планируемый к реконструкции | Расчетный срок | Не требуется установление ЗОУИТ |
| 2.3 | Транспортно-пересадочный узел «Семеновский» | Транспортно-пересадочный узел | Площадь территории 0,5 га | Зона транспортной инфраструктуры | Планируемый к размещению | Расчетный срок | Не требуется установление ЗОУИТ |
| 2.4 | Транспортно-пересадочный узел «Кольский» | Транспортно-пересадочный узел | Площадь территории 0,2 га | Зона транспортной инфраструктуры | Планируемый к размещению | Расчетный срок | Не требуется установление ЗОУИТ |

| № п/п | Наименование объекта | Вид объекта | Характеристика объекта | Функциональная зона | Мероприятие | Срок реализации | Характеристика зон с особыми условиями использования территории (далее – ЗОУИТ) |
|---|---|---|---|---|---|---|---|
| 2.5 | Внеуличный пешеходный переход на пересечении ул. Октябрьская и ул. Челюскинцев | Внеуличный пешеходный переход | 1 объект, протяженность 160 м | Зона транспортной инфраструктуры | Планируемый к реконструкции | Расчетный срок | Не требуется установление ЗОУИТ |
| 2.6 | Внеуличный пешеходный переход на пересечении проспекта Кольского и ул. Баумана | Внеуличный пешеходный переход | 1 объект, протяженность 300 м | Зона транспортной инфраструктуры | Планируемый к размещению | Расчетный срок | Не требуется установление ЗОУИТ |
| 2.7 | Внеуличный пешеходный переход на пересечении проспекта Героев-Североморцев и улицы Магомета Гаджиева | Внеуличный пешеходный переход | 1 объект, протяженность 270 м | Зона транспортной инфраструктуры | Планируемый к размещению | Расчетный срок | Не требуется установление ЗОУИТ |
| 2.8 | Саморегулируемое пересечение в одном уровне на пересечении улицы Карла Маркса, улицы Старостина, улицы Капитана Маклакова | Саморегулируемое пересечение в одном уровне | 1 объект, площадь пересечения 0,3 га | Зона транспортной инфраструктуры | Планируемый к размещению | Расчетный срок | Не требуется установление ЗОУИТ |
| 2.9 | Транспортная развязка в разных уровнях на пересечении | Транспортная развязка в разных уровнях | 1 объект, по типу неполный «клеверный лист», площадь | Зона транспортной инфраструктуры | Планируемый к размещению | Расчетный срок | Не требуется установление ЗОУИТ |

| № п/п | Наименование объекта | Вид объекта | Характеристика объекта | Функциональная зона | Мероприятие | Срок реализации | Характеристика зон с особыми условиями использования территории (далее – ЗОУИТ) |
|---|---|---|---|---|---|---|---|
| | проспекта Кольского, ул. Капитана Копытова и проектируемой магистральной улицы общегородского значения | | территории 2 га | | | | |
| 2.10 | Транспортная развязка в разных уровнях на пересечении ул. Прибрежной, автомобильной дороги «Мостовой переход через Кольский залив» и проектируемой магистральной улицы общегородского значения | Транспортная развязка в разных уровнях | 1 объект, по типу неполный «клеверный лист», площадь территории 3 га | Зона транспортной инфраструктуры | Планируемый к размещению | Расчетный срок | Не требуется установление ЗОУИТ |
| 2.11 | Путепровод на проектируемой магистральной улице общегородского значения через улицу Баумана | Автодорожный мост | 1 объект, протяженность 100 м | Зона транспортной инфраструктуры | Планируемый к размещению | Расчетный срок | Не требуется установление ЗОУИТ |

| № п/п | Наименование объекта | Вид объекта | Характеристика объекта | Функциональная зона | Мероприятие | Срок реализации | Характеристика зон с особыми условиями использования территории (далее – ЗОУИТ) |
|---|---|---|---|---|---|---|---|
| 2.12 | Путепровод на проезде Портовый через железнодорожные пути | Автодорожный мост | 1 объект, протяженность 300 м | Зона транспортной инфраструктуры | Планируемый к размещению | Расчетный срок | Не требуется установление ЗОУИТ |
| 2.13 | Путепровод на Нижне-Ростинском шоссе | Автодорожный мост | 1 объект, протяженность 90 м | Зона транспортной инфраструктуры | Планируемый к размещению | Расчетный срок | Не требуется установление ЗОУИТ |
| 2.14 | Путепровод на проезде Портовый через железнодорожные пути на пробивке к Нижне-Ростинскому шоссе | Автодорожный мост | 1 объект, протяженность 110 м | Зона транспортной инфраструктуры | Планируемый к размещению | Расчетный срок | Не требуется установление ЗОУИТ |
| ***Объекты инженерной инфраструктуры*** | | | | | | | |
| 3.1 | Очистные сооружения (КОС) | Очистные сооружения (КОС) | Производительность 1500 куб.м/сут, микрорайон «Абрам-Мыс» | Зона инженерной инфраструктуры | Планируемый к размещению | 1 очередь | СЗЗ- 100 м |
| 3.2 | Очистные сооружения (КОС) | Очистные сооружения (КОС) | Производительность 3000 куб.м/сут, микрорайон «Росляково» | Производственная зона | Планируемый к размещению | Расчетный срок | СЗЗ- 100 м |
| 3.3 | Очистные сооружения (КОС) | Очистные сооружения (КОС) | Производительность 30000 | Зона инженерной инфраструктуры | Планируемый к размещению | 1 очередь | СЗЗ- 100 м |

| № п/п | Наименование объекта | Вид объекта | Характеристика объекта | Функциональная зона | Мероприятие | Срок реализации | Характеристика зон с особыми условиями использования территории (далее – ЗОУИТ) |
|---|---|---|---|---|---|---|---|
| | | | куб.м/сут, Южные КОС | | | | |
| 3.4 | Очистные сооружения (КОС) | Очистные сооружения (КОС) | Производительность 1500 куб.м/сут, микрорайон «Дровяное» | Зона инженерной инфраструктуры | Планируемый к размещению | Расчетный срок | СЗЗ- 100 м |
| 3.5 | Канализационная насосная станция (КНС) | Канализационная насосная станция (КНС) | Производительность 100 куб.м/сут | Зона транспортной инфраструктуры | Планируемый к размещению | Расчетный срок | СЗЗ- 15 м |
| 3.6 | Канализационная насосная станция (КНС) | Канализационная насосная станция (КНС) | Производительность 300 куб.м/сут | Зона озелененных территорий общего пользования (лесопарки, парки, сады, скверы, бульвары, городские леса) | Планируемый к размещению | Расчетный срок | СЗЗ- 15 м |
| 3.7 | Канализационная насосная станция (КНС) | Канализационная насосная станция (КНС) | Производительность 200 куб.м/сут | Зона застройки малоэтажными жилыми домами (до 4 этажей, включая мансардный) | Планируемый к размещению | Расчетный срок | СЗЗ- 15 м |
| 3.8 | Канализационная насосная станция (КНС) | Канализационная насосная станция (КНС) | Производительность 200 куб.м/сут | Зона застройки индивидуальными жилыми домами | Планируемый к размещению | Расчетный срок | СЗЗ- 15 м |
| 3.9 | Канализационная насосная станция (КНС) | Канализационная насосная станция (КНС) | Производительность 1500 куб.м/сут | Производственная зона | Планируемый к размещению | Расчетный срок | СЗЗ- 15 м |

| № п/п | Наименование объекта | Вид объекта | Характеристика объекта | Функциональная зона | Мероприятие | Срок реализации | Характеристика зон с особыми условиями использования территории (далее – ЗОУИТ) |
|---|---|---|---|---|---|---|---|
| 3.10 | Канализационная насосная станция (КНС) | Канализационная насосная станция (КНС) | Производительность 200 куб.м/сут | Зона транспортной инфраструктуры | Планируемый к размещению | Расчетный срок | СЗЗ- 15 м |
| 3.11 | Канализационная насосная станция (КНС) | Канализационная насосная станция (КНС) | Производительность 100 куб.м/сут | Зона транспортной инфраструктуры | Планируемый к размещению | Расчетный срок | СЗЗ- 15 м |
| 3.12 | Канализационная насосная станция (КНС) | Канализационная насосная станция (КНС) | Производительность 300 куб.м/сут | Зона транспортной инфраструктуры | Планируемый к размещению | Расчетный срок | СЗЗ- 15 м |
| 3.13 | Канализационная насосная станция (КНС) | Канализационная насосная станция (КНС) | Производительность 700 куб.м/сут | Многофункциональная общественно-деловая зона | Планируемый к размещению | Расчетный срок | СЗЗ- 15 м |
| 3.14 | Канализационная насосная станция (КНС) | Канализационная насосная станция (КНС) | Производительность 5000 куб.м/сут | Зона транспортной инфраструктуры | Планируемый к размещению | Расчетный срок | СЗЗ- 15 м |
| 3.15 | Канализационная насосная станция (КНС) | Канализационная насосная станция (КНС) | Производительность 1500 куб.м/сут | Зона озелененных территорий общего пользования (лесопарки, парки, сады, скверы, бульвары, городские леса) | Планируемый к размещению | 1 очередь | СЗЗ- 15 м |
| 3.16 | Канализационная насосная станция (КНС) | Канализационная насосная станция (КНС) | Производительность 100 куб.м/сут | Зона транспортной инфраструктуры | Планируемый к размещению | Расчетный срок | СЗЗ- 15 м |
| 3.17 | Источник тепловой энергии (котельная «Абрам-Мыс» ул. | Источник тепловой энергии | 24,18 Гкал/ч | Зона инженерной инфраструктуры | Планируемый к реконструкции | 1 очередь | Расчетная СЗЗ |

| № п/п | Наименование объекта | Вид объекта | Характеристика объекта | Функциональная зона | Мероприятие | Срок реализации | Характеристика зон с особыми условиями использования территории (далее – ЗОУИТ) |
|---|---|---|---|---|---|---|---|
| | Судоремонтная, 15) | | | | | | |
| 3.18 | Источник тепловой энергии («Восточная котельная») | Источник тепловой энергии | 390 Гкал/ч | Производственная зона | Планируемый к реконструкции | 1 очередь | Расчетная СЗЗ |
| 3.19 | Источник тепловой энергии (котельная «Северная») | Источник тепловой энергии | 337,7 Гкал/ч | Производственная зона | Планируемый к реконструкции | 1 очередь | Расчетная СЗЗ |
| 3.20 | Источник тепловой энергии (котельная микрорайона «Роста» | Источник тепловой энергии | 60 Гкал/ч | Зона инженерной инфраструктуры | Планируемый к реконструкции | 1 очередь | Расчетная СЗЗ |
| 3.21 | Источник тепловой энергии (котельная «Абрам-Мыс» пер. Охотничий») | Источник тепловой энергии | 24,18 Гкал/ч | Зона застройки многоэтажными жилыми домами (9 этажей и более) | Планируемый к реконструкции | 1 очередь | Расчетная СЗЗ |
| 3.22 | Источник тепловой энергии (котельная МУП «МУК» ул. Прибрежная») | Источник тепловой энергии | 2,06 Гкал/ч | Зона транспортной инфраструктуры | Планируемый к реконструкции | 1 очередь | Расчетная СЗЗ |
| 3.23 | Источник тепловой энергии (котельная «Фестивальная») | Источник тепловой энергии | 9,02 Гкал/ч | Многофункциональная общественно-деловая зона | Планируемый к реконструкции | 1 очередь | Расчетная СЗЗ |
| 3.24 | Источник тепловой энергии | Источник тепловой энергии | 286 Гкал/ч | Зона инженерной инфраструктуры | Планируемый к реконструкции | 1 очередь | Расчетная СЗЗ |
| 3.25 | Источник тепловой энергии (котельная микрорайона «Дровяное») | Источник тепловой энергии | 0,9 Гкал/ч | Зона инженерной инфраструктуры | Планируемый к размещению | 1 очередь | Расчетная СЗЗ |
| 3.26 | Источник тепловой | Источник тепловой | 4,02 Гкал/ч | Производственная | Планируемый к | 1 очередь | Расчетная СЗЗ |

| № п/п | Наименование объекта | Вид объекта | Характеристика объекта | Функциональная зона | Мероприятие | Срок реализации | Характеристика зон с особыми условиями использования территории (далее – ЗОУИТ) |
|---|---|---|---|---|---|---|---|
| | энергии (котельная МУП «МУК» ул. Юрия Смирнова) | энергии | | зона | реконструкции | | |
| 3.27 | Источник тепловой энергии (котельная «Южная») | Источник тепловой энергии | 461 Гкал/ч | Зона инженерной инфраструктуры | Планируемый к реконструкции | 1 очередь | Расчетная СЗЗ |
| 3.28 | Тепловая перекачивающая насосная станция (ТПНС) | Тепловая перекачивающая насосная станция (ТПНС) | 1500 куб.м./ч | Зона транспортной инфраструктуры | Планируемый к размещению | 1 очередь | Расчетная СЗЗ |
| 3.29 | Теплоэлектроцентраль (ТЭЦ) | Теплоэлектроцентраль (ТЭЦ) | 286 Гкал/ч | Зона инженерной инфраструктуры | Планируемый к реконструкции | 1 очередь | Расчетная СЗЗ |
| 3.30 | Электрическая подстанция ООО «ПАРК» 35 кВ | Электрическая подстанция 35 кВ | 1,6 МВА | Зона озелененных территорий общего пользования | Планируемый к размещению | 1 очередь | ОЗ- 15 м |
| б/н | ВЛ 35 кВ от опоры №40 М-41 для технологического присоединения потребителя ООО «ПАРК» | Линии электропередачи 35 кВ | 0,63 км | - | Планируемый к размещению | 1 очередь | ОЗ-15 м |
| б/н | Строительство ВЛ 110 кВ (перевод ВЛ 35 кВ М-12/33 на класс напряжения 110 кВ) | Линии электропередачи 110 кВ | 5,3 км | - | Планируемый к размещению | 1 очередь | ОЗ-20 м |
| б/н | Канализация напорная | Канализация напорная | 6,8 | - | Планируемый к размещению | Расчетный срок | ОЗ- 3 м |

| № п/п | Наименование объекта | Вид объекта | Характеристика объекта | Функциональная зона | Мероприятие | Срок реализации | Характеристика зон с особыми условиями использования территории (далее – ЗОУИТ) |
|---|---|---|---|---|---|---|---|
| б/н | Канализация самотечная | Канализация самотечная | 36,6 | - | Планируемый к размещению | Расчетный срок | ОЗ- 3 м |
| б/н | Канализация самотечная | Канализация самотечная | 3,0 | - | Планируемый к реконструкции | Расчетный срок | ОЗ- 3 м |
| б/н | Теплопровод магистральный | Теплопровод магистральный | 13,2 км | - | Планируемый к реконструкции (ОЗ-3 м) | Расчетный срок | ОЗ- 3 м |
| б/н | Теплопровод магистральный | Теплопровод магистральный | 21,6 км | - | Планируемый к размещению (ОЗ-3 м) | Расчетный срок | ОЗ- 3 м |

# 2 ПАРАМЕТРЫ ФУНКЦИОНАЛЬНЫХ ЗОН, А ТАКЖЕ СВЕДЕНИЯ О ПЛАНИРУЕМЫХ ДЛЯ РАЗМЕЩЕНИЯ В НИХ ОБЪЕКТАХ ФЕДЕРАЛЬНОГО ЗНАЧЕНИЯ, ОБЪЕКТАХ РЕГИОНАЛЬНОГО ЗНАЧЕНИЯ, ОБЪЕКТАХ МЕСТНОГО ЗНАЧЕНИЯ, ЗА ИСКЛЮЧЕНИЕМ ЛИНЕЙНЫХ ОБЪЕКТОВ

| № | Наименование функциональной зоны | Площадь, га | Максимальная этажность (высота, м) застройки зоны | Максимально допустимая плотность застройки кв.м\га |
|---|---|---|---|---|
| 1 | **Жилые зоны,** в том числе: | **1559,3** | 16 эт. | 2000 |
| 1.1 | *Зона застройки индивидуальными жилыми домами* | 179,4 | 3 эт. | 1400 |
| | объекты местного значения: | | | |
| 1.1.1 | объекты образования – 1 объект, строительство | | | |
| 1.1.3 | канализационная насосная станция (КНС) производительностью 200 куб.м/сут – 1 объект, строительство | | | |
| 1.2 | *Зона застройки малоэтажными жилыми домами (до 4 этажей, включая мансардный)* | 252,3 | 4 эт. | 1800 |
| | объекты местного значения: | | | |
| 1.2.1 | канализационная насосная станция (КНС) производительностью 200 куб.м/сут – 1 объект, строительство | | | |
| 1.3 | *Зона застройки среднеэтажными жилыми домами (от 5 до 8 этажей, включая мансардный)* | 13,1 | 8 эт. | 2000 |
| | объекты местного значения: | | | |
| 1.3.1 | объекты образования – 1 объект, строительство | | | |
| 1.4 | *Зона застройки многоэтажными жилыми домами (9 этажей и более)* | 1114,5 | 16 эт. | 2000 |
| | объекты регионального значения: | | | |
| 1.4.1 | объекты образования – 1 объект, реконструкция – 1 | | | |
| 1.4.2 | объекты здравоохранения – 1 объект, строительство – 1 | | | |
| | объекты местного значения: | | | |
| 1.4.3 | объекты образования – 4 объекта, из них: строительство – 4, реконструкция - 2 | | | |
| 1.4.4 | понизительная подстанция (ПС) 35 кВ – 1 объект, реконструкция | | | |
| 1.4.5 | источник тепловой энергии (котельная «Абрам Мыс» пер. Охотничий) производительностью 24,18 Гкал/ч – 1 объект, реконструкция | | | |
| 2 | **Общественно-деловые зоны,** в том числе: | **685,5** | **17 эт.** | **4000** |
| 2.1 | *Зона смешанной и общественно-деловой застройки* | 5,5 | 17 эт. | |

| № | Наименование функциональной зоны | Площадь, га | Максимальная этажность (высота, м) застройки зоны | Максимально допустимая плотность застройки кв.м\га |
|---|---|---|---|---|
| | объекты регионального значения: | | | |
| | объекты культуры – 1 объекта, из них: реконструкция - 1 | | | |
| 2.2 | *Многофункциональная общественно-деловая зона* | 280,9 | 7 эт. | |
| | объекты регионального значения: | | | |
| 2.2.1 | объекты культуры – 1 объект, строительство | | | |
| 2.2.2 | объекты спорта – 3 объекта, строительство | | | |
| 2.2.3 | транспортно-пересадочный узел – 1 объект, строительство | | | |
| | объекты местного значения: | | | |
| 2.2.5 | объекты культуры – 1 объект, строительство | | | |
| 2.2.6 | объекты спорта - 1 объекта, строительство | | | |
| 2.2.7 | канализационная насосная станция (КНС) производительностью 700 куб.м/сут – 1 объект, строительство | | | |
| 2.2.8 | источник тепловой энергии (котельная «Фестивальная») производительностью 9,02 Гкал/ч – 1 объект, реконструкция | | | |
| 2.3 | *Зона специализированной общественной застройки* | 341,0 | | |
| | объекты регионального значения: | | | |
| 2.3.1 | объекты здравоохранения – 3 объекта, из них: строительство – 1, реконструкция - 2 | | | |
| 2.3.2 | объекты культуры – 2 объекта, из них: строительство – 1, реконструкция - 1 | | | |
| 2.3.3 | объекты спорта – 5 объектов, из них: строительство – 4, реконструкция - 1 | | | |
| | объекты местного значения: | | | |
| 2.3.6 | объекты образования –23 объектов, из них: строительство – 15, реконструкция - 8 | | | |
| 2.3.7 | объекты спорта - 6 объектов, из них: строительство – 5, реконструкция - 1 | | | |
| 2.3.8 | объекты культуры – 4 объекта, из них: строительство – 1, реконструкция - 3 | | | |
| 2.4 | *Зона исторической застройки* | 58,1 | 7 эт. | 4000 |
| | объекты регионального значения: | | | |
| 2.4.1 | объекты культуры – 2 объекта, реконструкция | | | |
| | объекты местного значения: | | | |
| 2.4.2 | объекты культуры – 1 объект, реконструкция | | | |
| 3 | **Производственные зоны, зоны инженерной и транспортной инфраструктур**, в том числе: | **2689,7** | 3 эт. | 2000 |
| 3.1 | *Производственные зоны, зоны инженерной и транспортной инфраструктур* | 318,4 | 3 эт. | 2000 |
| | объекты федерального значения: | | | |
| 3.1.1 | морской порт Мурманск – 1 объект, реконструкция | | | |
| | объекты регионального значения: | | | |

| № | Наименование функциональной зоны | Площадь, га | Максимальная этажность (высота, м) застройки зоны | Максимально допустимая плотность застройки кв.м\га |
|---|---|---|---|---|
| 3.1.2 | морской вокзал Мурманск – 1 объект, реконструкция | | | |
| 3.2 | *Производственная зона* | 796,6 | 3 эт. | 2000 |
| | объекты местного значения: | | | |
| 3.2.1 | очистные сооружения (КОС) микрорайон «Росляково» производительностью 3000 куб.м/сут – 1 объект, строительство | | | |
| 3.2.2 | канализационная насосная станция (КНС) производительностью 1500 куб.м/сут – 1 объект, строительство | | | |
| 3.2.3 | источник тепловой энергии (котельная «Восточная») производительностью 390 Гкал/ч – 1 объект, реконструкция | | | |
| 3.2.4 | источник тепловой энергии (котельная «Северная») производительностью 337,7 Гкал/ч – 1 объект, реконструкция | | | |
| 3.2.5 | источник тепловой энергии (котельная МУП «МУК» ул. Юрия Смирнова) производительностью 4,02 Гкал/ч – 1 объект, реконструкция | | | |
| 3.3 | *Коммунально-складская зона* | 39,9 | 3 эт. | 2000 |
| 3.4 | *Зона инженерной инфраструктуры* | 78,5 | - | - |
| | объекты местного значения: | | | |
| 3.4.3 | очистные сооружения (КОС) микрорайона «Абрам-Мыс» производительностью 1500 куб.м/сут – 1 объект, строительство | | | |
| 3.4.4 | очистные сооружения (КОС) Южные производительностью 30000 куб.м/сут – 1 объект, строительство | | | |
| 3.4.5 | очистные сооружения (КОС) микрорайона «Дровяное» производительностью 1500 куб.м/сут – 1 объект, строительство | | | |
| 3.4.6 | источник тепловой энергии (котельная «Абрам Мыс» ул. Судоремонтная, 15) производительностью 24,18 Гкал/ч – 1 объект, реконструкция | | | |
| 3.4.7 | источник тепловой энергии (котельная микрорайона «Роста») производительностью 60 Гкал/ч – 1 объект, реконструкция | | | |
| 3.4.8 | источник тепловой энергии производительностью 286 Гкал/ч – 1 объект, реконструкция | | | |
| 3.4.9 | источник тепловой энергии (котельная микрорайона «Дровяное») производительностью 0,9 Гкал/ч – 1 объект, строительство | | | |
| 3.4.10 | источник тепловой энергии (котельная «Южная») производительностью 461 Гкал/ч – 1 объект, реконструкция | | | |
| 3.4.11 | теплоэлектроцентраль (ТЭЦ) производительностью 286 Гкал/ч – 1 объект, реконструкция | | | |
| 3.5 | *Зона транспортной инфраструктуры* | 1456,3 | - | - |
| | объекты регионального значения: | | | |
| 3.5.1 | объекты спорта – 1 объекта, строительство | | | |
| | объекты местного значения: | | | |
| 3.5.2 | внеуличный пешеходный переход – 3 объекта, строительство | | | |
| 3.5.3 | саморегулируемое пересечение в одном уровне – 1 объект, строительство | | | |
| 3.5.4 | транспортно-пересадочный узел – 2 объекта, строительство | | | |
| 3.5.5 | транспортная развязка – 2 объекта, строительство | | | |

| № | Наименование функциональной зоны | Площадь, га | Максимальная этажность (высота, м) застройки зоны | Максимально допустимая плотность застройки кв.м\га |
|---|---|---|---|---|
| 3.5.6 | канализационная насосная станция (КНС) производительностью 100 куб.м/сут – 3 объекта, строительство | | | |
| 3.5.7 | канализационная насосная станция (КНС) производительностью 200 куб.м/сут – 1 объект, строительство | | | |
| 3.5.8 | канализационная насосная станция (КНС) производительностью 300 куб.м/сут – 1 объект, строительство | | | |
| 3.5.9 | канализационная насосная станция (КНС) производительностью 5000 куб.м/сут – 1 объект, строительство | | | |
| 3.5.10 | тепловая перекачивающая насосная станция (ТПНС) производительностью 1500 куб.м/ч | | | |
| 3.5.11 | источник тепловой энергии (котельная МУП «МУК» ул. Прибрежная) производительностью 24,18 Гкал/ч – 1 объект, реконструкция | | | |
| 4 | **Зоны рекреационного назначения,** в том числе | **6735,7** | - | - |
| 4.1 | *Зона озелененных территорий общего пользования (парки, сады, скверы, бульвары, городские леса)* | 6155,2 | - | - |
| | объекты регионального значения: | | | |
| 4.1.1 | объекты спорта – 1 объекта, строительство | | | |
| 4.1.2 | объекты общественного пространства – 7 объектов, строительство | | | |
| | объекты местного значения: | | | |
| 4.1.2 | канализационная насосная станция (КНС) производительностью 300 куб.м/сут – 1 объект, строительство | | | |
| 4.1.3 | канализационная насосная станция (КНС) производительностью 1500 куб.м/сут – 1 объект, строительство | | | |
| 4.2 | *Зона отдыха* | 580,5 | - | - |
| | объекты регионального значения: | | | |
| 4.2.1 | объекты спорта – 1 объекта, строительство | | | |
| | объекты местного значения: | | | |
| 4.2.2 | объекты спорта – 2 объекта, строительство | | | |
| 4.2.2 | объекты общественного пространства – 2 объекта, строительство | | | |
| 5 | **Зоны сельскохозяйственного использования,** в том числе: | **14,9** | - | - |
| 5.1 | *Зона садоводства, огородничества* | 0,7 | - | - |
| 5.2 | *Производственная зона сельскохозяйственных предприятий* | 14,2 | - | - |
| 6 | **Зоны специального назначения** том числе: | **396,9** | - | - |
| 6.1 | *Зона кладбищ* | 33,7 | - | - |
| 6.2 | *Зона озелененных территорий* | 322,3 | - | - |

| № | Наименование функциональной зоны | Площадь, га | Максимальная этажность (высота, м) застройки зоны | Максимально допустимая плотность застройки кв.м\га |
|---|---|---|---|---|
| | *специального назначения* | | | |
| 6.3 | *Зона складирования и захоронения отходов* | 40,9 | - | - |
| 7 | **Зона режимных территорий** | **2629,8** | - | - |
| 8 | **Зона акваторий** | **2100,4** | - | - |
| 10 | **Иные зоны городского округа** | **1,8** | - | - |

# ВНЕСЕНИЕ ИЗМЕНЕНИЙ В ГЕНЕРАЛЬНЫЙ ПЛАН МУНИЦИПАЛЬНОГО ОБРАЗОВАНИЯ ГОРОД-ГЕРОЙ МУРМАНСК

## КАРТА ФУНКЦИОНАЛЬНЫХ ЗОН

М 1:10 000

### УСЛОВНЫЕ ОБОЗНАЧЕНИЯ

**ГРАНИЦЫ И ТЕРРИТОРИИ**

- Граница городского округа
- Граница населенного пункта
- Поверхностные водные объекты
- Леса защитные (городские леса)
- 1 Наименование микрорайона

**ФУНКЦИОНАЛЬНЫЕ ЗОНЫ**

СУЩЕСТВУЮЩИЕ

- Зона застройки индивидуальными жилыми домами
- Зона застройки малоэтажными жилыми домами (до 4 этажей, включая мансардный)
- Зона застройки среднеэтажными жилыми домами (от 5 до 8 этажей, включая мансардный)
- Зона застройки многоэтажными жилыми домами (9 этажей и более)
- Многофункциональная общественно-деловая зона
- Зона специализированной общественной застройки
- Зона исторической застройки
- Производственная зона
- Коммунально-складская зона
- Зона инженерной инфраструктуры
- Зона транспортной инфраструктуры
- Зона садоводства, огородничества
- Производственная зона сельскохозяйственных предприятий
- Зона озелененных территорий общего пользования (парки, сады, скверы, бульвары, городские леса)
- Зона озелененных территорий специального назначения
- Зона отдыха
- Зона кладбищ
- Зона складирования и захоронения отходов
- Зона режимных территорий
- Зона аэропортов
- Иные зоны

ПЛАНИРУЕМЫЙ К РАЗМЕЩЕНИЮ

- Зона застройки многоэтажными жилыми домами (9 этажей и более)
- Зона смешанной и общественно-деловой застройки
- Зона транспортной инфраструктуры
- Зона озелененных территорий общего пользования (парки, сады, скверы, бульвары, городские леса)
- Зона озелененных территорий специального назначения

**ОБЪЕКТЫ СОЦИАЛЬНОЙ ИНФРАСТРУКТУРЫ**

РЕГИОНАЛЬНОГО ЗНАЧЕНИЯ

ПЛАНИРУЕМЫЙ К РЕКОНСТРУКЦИИ

- Объект культурно-просветительного назначения
- Спортивное сооружение
- Объект (здание, комплекс зданий) медицинской помощи (кроме санаторно-курортной), оказываемой в стационарных условиях
- Здание (комплекс зданий) организации, реализующей программы профессионального и высшего

ПЛАНИРУЕМЫЙ К РАЗМЕЩЕНИЮ

- Объект культурно-просветительного назначения
- Зрелищная организация
- Спортивное сооружение
- Объект (здание, комплекс зданий) медицинской помощи (кроме санаторно-курортной), оказываемой в стационарных условиях

МЕСТНОГО ЗНАЧЕНИЯ

ПЛАНИРУЕМЫЙ К РЕКОНСТРУКЦИИ

- Здание (комплекс зданий) дошкольной образовательной организации
- Здание (комплекс зданий) общеобразовательной организации
- Здание (комплекс зданий) организации дополнительного образования
- Объект культурно-просветительного назначения
- Объект культурно-досугового (клубного) типа
- Спортивное сооружение

ПЛАНИРУЕМЫЙ К РАЗМЕЩЕНИЮ

- Здание (комплекс зданий) дошкольной образовательной организации
- Здание (комплекс зданий) общеобразовательной организации
- Объект культурно-досугового (клубного) типа
- Объект спорта, включающий различно нормируемые спортивные сооружения (объекты) (в т.ч. физкультурно-оздоровительный комплекс)
- Спортивное сооружение
- Парк культуры и отдыха

**ПРЕДПРИЯТИЯ ПРОМЫШЛЕННОСТИ, СЕЛЬСКОГО И ЛЕСНОГО ХОЗЯЙСТВА**

РЕГИОНАЛЬНОГО ЗНАЧЕНИЯ

ПЛАНИРУЕМЫЙ К РАЗМЕЩЕНИЮ

- Объект по обработке, утилизации, обезвреживанию отходов

МЕСТНОГО ЗНАЧЕНИЯ

ПЛАНИРУЕМЫЙ К РАЗМЕЩЕНИЮ

- Иные объекты обращения с отходами

ПЛАНИРУЕМЫЙ К ЛИКВИДАЦИИ

- Объект размещения отходов

**ОБЪЕКТЫ ТРАНСПОРТНОЙ ИНФРАСТРУКТУРЫ**

ЖЕЛЕЗНОДОРОЖНОГО ТРАНСПОРТА

ФЕДЕРАЛЬНОГО ЗНАЧЕНИЯ

СУЩЕСТВУЮЩИЕ

- Железнодорожный путь общего пользования
- Железнодорожный путь необщего пользования

ПЛАНИРУЕМЫЙ К РЕКОНСТРУКЦИИ

- Железнодорожный путь общего пользования
- Мостовое сооружение

ВОДНОГО ТРАНСПОРТА

ФЕДЕРАЛЬНОГО ЗНАЧЕНИЯ

ПЛАНИРУЕМЫЙ К РЕКОНСТРУКЦИИ

- Морской порт

РЕГИОНАЛЬНОГО ЗНАЧЕНИЯ

ПЛАНИРУЕМЫЙ К РЕКОНСТРУКЦИИ

- Морской вокзал

ИНОГО ЗНАЧЕНИЯ

ПЛАНИРУЕМЫЙ К РАЗМЕЩЕНИЮ

- Место стоянки маломерных, спортивных парусных и прогулочных судов

ПЛАНИРУЕМЫЙ К РЕКОНСТРУКЦИИ

- Место стоянки маломерных, спортивных парусных и прогулочных судов

АВТОМОБИЛЬНОГО ТРАНСПОРТА

ФЕДЕРАЛЬНОГО ЗНАЧЕНИЯ

СУЩЕСТВУЮЩИЕ

- Автомобильная дорога

ПЛАНИРУЕМЫЙ К РЕКОНСТРУКЦИИ

- Автомобильная дорога

РЕГИОНАЛЬНОГО ЗНАЧЕНИЯ

СУЩЕСТВУЮЩИЕ

- Автомобильная дорога

ПЛАНИРУЕМЫЙ К РАЗМЕЩЕНИЮ

- Транспортно-пересадочный узел

МЕСТНОГО ЗНАЧЕНИЯ

СУЩЕСТВУЮЩИЕ

- Магистральная улица общегородского значения регулируемого движения
- Магистральная улица районного значения
- Улицы и дороги местного значения

ПЛАНИРУЕМЫЕ К РАЗМЕЩЕНИЮ

- Магистральная улица общегородского значения регулируемого движения
- Магистральная улица районного значения
- Улицы и дороги местного значения
- Транспортная развязка в разных уровнях
- Пешеходный переход в разных уровнях
- Мостовое сооружение
- Саморегулируемое пересечение в одном уровне
- Транспортно-пересадочный узел
- Остановочный пункт

ПЛАНИРУЕМЫЕ К РЕКОНСТРУКЦИИ

- Магистральная улица общегородского значения регулируемого движения
- Магистральная улица районного значения
- Остановочный пункт

ИНОГО ЗНАЧЕНИЯ

ПЛАНИРУЕМЫЙ К РЕКОНСТРУКЦИИ

- Стоянка (парковка) автомобилей

ПЛАНИРУЕМЫЕ К РАЗМЕЩЕНИЮ

- Станция автозаправочная

ПЛАНИРУЕМЫЕ К ЛИКВИДАЦИИ

- Стоянка (парковка) автомобилей

**ОБЪЕКТЫ ИНЖЕНЕРНОЙ ИНФРАСТРУКТУРЫ**

ЭЛЕКТРОСНАБЖЕНИЕ

РЕГИОНАЛЬНОГО ЗНАЧЕНИЯ

СУЩЕСТВУЮЩИЕ

- Линии электропередачи 150 кВ
- Линии электропередачи 110 кВ

ПЛАНИРУЕМЫЕ К РАЗМЕЩЕНИЮ

- Линии электропередачи 150 кВ
- Линии электропередачи 110 кВ
- Линии электропередачи 35 кВ

ПЛАНИРУЕМЫЕ К РЕКОНСТРУКЦИИ

- Электрическая подстанция 35 кВ

ПЛАНИРУЕМЫЕ К ЛИКВИДАЦИИ

- Линии электропередачи 35 кВ

МЕСТНОГО ЗНАЧЕНИЯ

СУЩЕСТВУЮЩИЕ

- Теплоэлектроцентраль (ТЭЦ)

ПЛАНИРУЕМЫЕ К РАЗМЕЩЕНИЮ

- Электрическая подстанция 35 кВ
- Линии электропередачи 35 кВ

**СВЯЗЬ И ИНФОРМАТИЗАЦИЯ**

РЕГИОНАЛЬНОГО ЗНАЧЕНИЯ

СУЩЕСТВУЮЩИЕ

- Линейно-кабельное сооружение связи

МЕСТНОГО ЗНАЧЕНИЯ

СУЩЕСТВУЮЩИЕ

- Линейно-кабельное сооружение связи

**ВОДООТВЕДЕНИЕ**

МЕСТНОГО ЗНАЧЕНИЯ

СУЩЕСТВУЮЩИЕ

- Канализация напорная
- Канализация самотечная

ПЛАНИРУЕМЫЕ К РЕКОНСТРУКЦИИ

- Канализация самотечная

ПЛАНИРУЕМЫЕ К РАЗМЕЩЕНИЮ

- Очистные сооружения (КОС)
- Канализационная насосная станция (КНС)
- Канализация напорная
- Канализация самотечная

**ТЕПЛОСНАБЖЕНИЕ**

МЕСТНОГО ЗНАЧЕНИЯ

СУЩЕСТВУЮЩИЕ

- Теплопровод магистральный

ПЛАНИРУЕМЫЕ К РЕКОНСТРУКЦИИ

- Источник тепловой энергии
- Теплопровод магистральный

ПЛАНИРУЕМЫЕ К РАЗМЕЩЕНИЮ

- Источник тепловой энергии
- Тепловая перекачивающая насосная станция (ТПНС)
- Теплопровод магистральный

ПЛАНИРУЕМЫЕ К ЛИКВИДАЦИИ

- Источник тепловой энергии

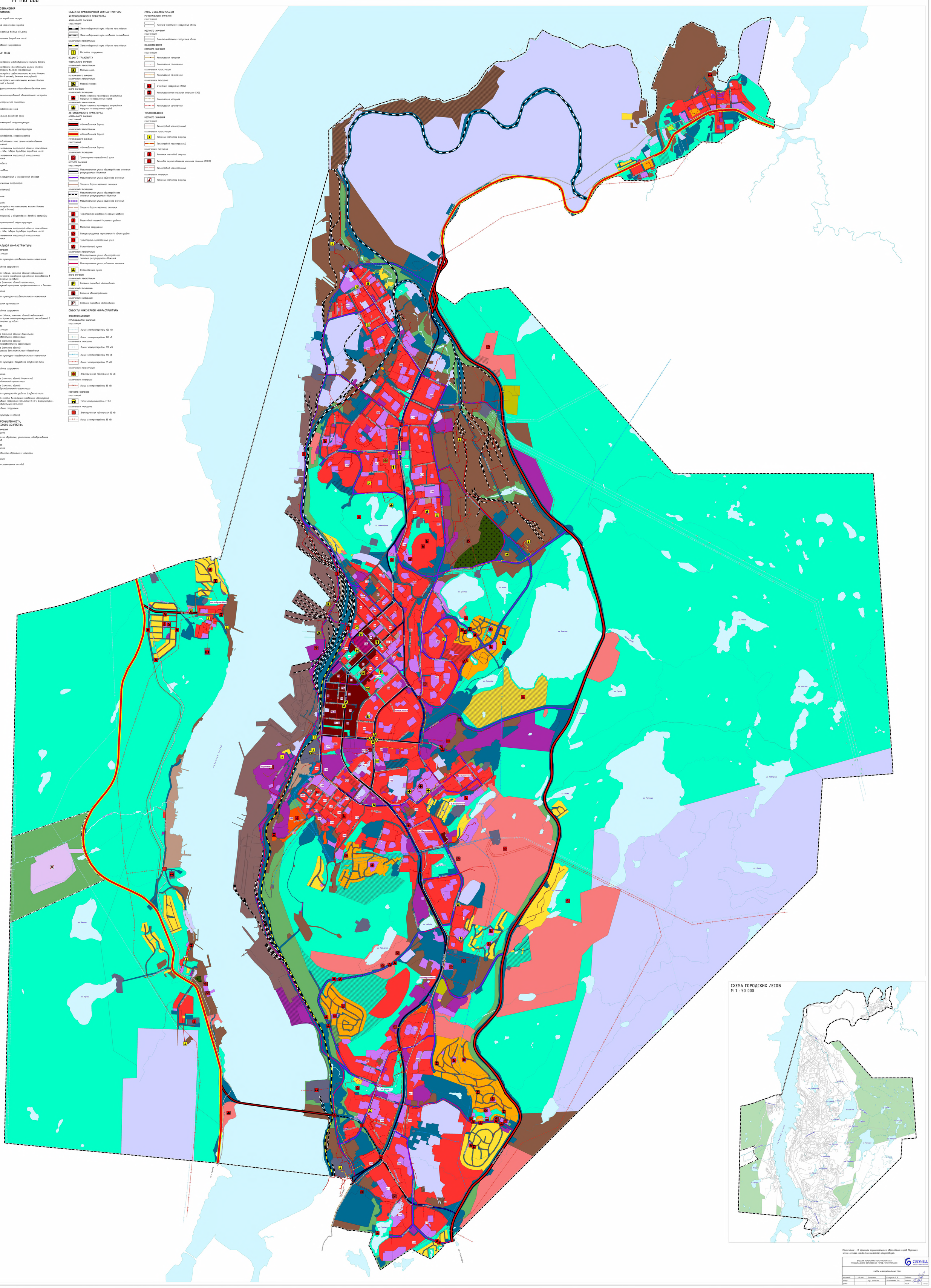
пос.Абрам-Мыс
Мичуринский
Мурманск
Ленинградская
Полярные Зори
Кола
Мурманская область
Кольский полуостров
Баренцево море
Кольский залив
Кола
Ваенга
Мотовский залив
Мотовский залив
Мотовский залив

# ВНЕСЕНИЕ ИЗМЕНЕНИЙ В ГЕНЕРАЛЬНЫЙ ПЛАН МУНИЦИПАЛЬНОГО ОБРАЗОВАНИЯ ГОРОД-ГЕРОЙ МУРМАНСК

## КАРТА ПЛАНИРУЕМОГО РАЗМЕЩЕНИЯ ОБЪЕКТОВ МЕСТНОГО ЗНАЧЕНИЯ

М 1:10 000

### УСЛОВНЫЕ ОБОЗНАЧЕНИЯ

**ГРАНИЦЫ И ТЕРРИТОРИИ**

- Граница городского округа
- Граница населенного пункта
- Поверхностные водные объекты
- 1.1 Номер по экспликации
- 1 Наименование микрорайона

**ОБЪЕКТЫ СОЦИАЛЬНОЙ ИНФРАСТРУКТУРЫ**

РЕГИОНАЛЬНОГО ЗНАЧЕНИЯ

ПЛАНИРУЕМЫЙ К РЕКОНСТРУКЦИИ

- Объект культурно-просветительного назначения
- Спортивное сооружение
- Лечебно-профилактическая медицинская организация (кроме санаторно-курортной), оказывающая медицинскую помощь в стационарных условиях, ее структурное подразделение
- Организация, реализующая программы профессионального и высшего образования

ПЛАНИРУЕМЫЙ К РАЗМЕЩЕНИЮ

- Объект культурно-просветительного назначения
- Зрелищная организация
- Спортивное сооружение
- Лечебно-профилактическая медицинская организация (кроме санаторно-курортной), оказывающая медицинскую помощь в стационарных условиях, ее структурное подразделение

МЕСТНОГО ЗНАЧЕНИЯ

ПЛАНИРУЕМЫЙ К РЕКОНСТРУКЦИИ

- Дошкольная образовательная организация
- Общеобразовательная организация
- Организация дополнительного образования
- Объект культурно-просветительного назначения
- Объект культурно-досугового (клубного) типа
- Спортивное сооружение

ПЛАНИРУЕМЫЙ К РАЗМЕЩЕНИЮ

- Дошкольная образовательная организация
- Общеобразовательная организация
- Объект культурно-досугового (клубного) типа
- Объект спорта, включающий различные нормируемые спортивные сооружения (объекты) (в т.ч. физкультурно-оздоровительный комплекс)
- Спортивное сооружение
- Парк культуры и отдыха

**ПРЕДПРИЯТИЯ ПРОМЫШЛЕННОСТИ, СЕЛЬСКОГО И ЛЕСНОГО ХОЗЯЙСТВА**

РЕГИОНАЛЬНОГО ЗНАЧЕНИЯ

ПЛАНИРУЕМЫЙ К РАЗМЕЩЕНИЮ

- Объект по обработке, утилизации, обезвреживанию отходов

МЕСТНОГО ЗНАЧЕНИЯ

ПЛАНИРУЕМЫЙ К РАЗМЕЩЕНИЮ

- Иные объекты обращения с отходами

ПЛАНИРУЕМЫЙ К ЛИКВИДАЦИИ

- Объект размещения отходов

**ОБЪЕКТЫ ТРАНСПОРТНОЙ ИНФРАСТРУКТУРЫ**

**ЖЕЛЕЗНОДОРОЖНОГО ТРАНСПОРТА**

ФЕДЕРАЛЬНОГО ЗНАЧЕНИЯ

СУЩЕСТВУЮЩИЙ

- Железнодорожный путь общего пользования
- Железнодорожный путь необщего пользования

ПЛАНИРУЕМЫЙ К РЕКОНСТРУКЦИИ

- Железнодорожный путь общего пользования
- Мостовое сооружение

**ВОДНОГО ТРАНСПОРТА**

ФЕДЕРАЛЬНОГО ЗНАЧЕНИЯ

ПЛАНИРУЕМЫЙ К РЕКОНСТРУКЦИИ

- Морской порт

ПЛАНИРУЕМЫЙ К РАЗМЕЩЕНИЮ

- Морской вокзал

ИНОГО ЗНАЧЕНИЯ

ПЛАНИРУЕМЫЙ К РАЗМЕЩЕНИЮ

- Место стоянки маломерных, спортивных парусных и прогулочных судов

ПЛАНИРУЕМЫЙ К РЕКОНСТРУКЦИИ

- Место стоянки маломерных, спортивных парусных и прогулочных судов

**АВТОМОБИЛЬНОГО ТРАНСПОРТА**

ФЕДЕРАЛЬНОГО ЗНАЧЕНИЯ

СУЩЕСТВУЮЩИЙ

- Автомобильная дорога
- Автомобильная дорога

РЕГИОНАЛЬНОГО ЗНАЧЕНИЯ

СУЩЕСТВУЮЩИЙ

- Автомобильная дорога

ПЛАНИРУЕМЫЙ К РАЗМЕЩЕНИЮ

- Транспортно-пересадочный узел

МЕСТНОГО ЗНАЧЕНИЯ

ПЛАНИРУЕМЫЙ К РАЗМЕЩЕНИЮ

- Магистральная улица общегородского значения регулируемого движения
- Магистральная улица районного значения
- Улицы и дороги местного значения
- Транспортная развязка в разных уровнях
- Пешеходный переход в разных уровнях
- Мостовое сооружение
- Саморегулируемое пересечение в одном уровне
- Транспортно-пересадочный узел
- Остановочный пункт

ПЛАНИРУЕМЫЙ К РЕКОНСТРУКЦИИ

- Магистральная улица общегородского значения регулируемого движения
- Магистральная улица районного значения
- Остановочный пункт

ИНОГО ЗНАЧЕНИЯ

ПЛАНИРУЕМЫЙ К РЕКОНСТРУКЦИИ

- Стоянка (парковка) автомобилей

ПЛАНИРУЕМЫЙ К РАЗМЕЩЕНИЮ

- Станция автозаправочная

ПЛАНИРУЕМЫЙ К ЛИКВИДАЦИИ

- Стоянка (парковка) автомобилей

**ОБЪЕКТЫ ИНЖЕНЕРНОЙ ИНФРАСТРУКТУРЫ**

**ЭЛЕКТРОСНАБЖЕНИЕ**

РЕГИОНАЛЬНОГО ЗНАЧЕНИЯ

ПЛАНИРУЕМЫЙ К РЕКОНСТРУКЦИИ

- Электрическая подстанция 35 кВ

МЕСТНОГО ЗНАЧЕНИЯ

ПЛАНИРУЕМЫЙ К РЕКОНСТРУКЦИИ

- Теплоэлектроцентраль (ТЭЦ)

ПЛАНИРУЕМЫЙ К РАЗМЕЩЕНИЮ

- Электрическая подстанция 35 кВ

**ВОДООТВЕДЕНИЕ**

МЕСТНОГО ЗНАЧЕНИЯ

ПЛАНИРУЕМЫЙ К РАЗМЕЩЕНИЮ

- Очистные сооружения (КОС)
- Канализационная насосная станция (КНС)

**ТЕПЛОСНАБЖЕНИЕ**

МЕСТНОГО ЗНАЧЕНИЯ

ПЛАНИРУЕМЫЙ К РЕКОНСТРУКЦИИ

- Источник тепловой энергии

ПЛАНИРУЕМЫЙ К РАЗМЕЩЕНИЮ

- Источник тепловой энергии
- Тепловая перекачивающая насосная станция (ТПНС)

ПЛАНИРУЕМЫЙ К ЛИКВИДАЦИИ

- Источник тепловой энергии

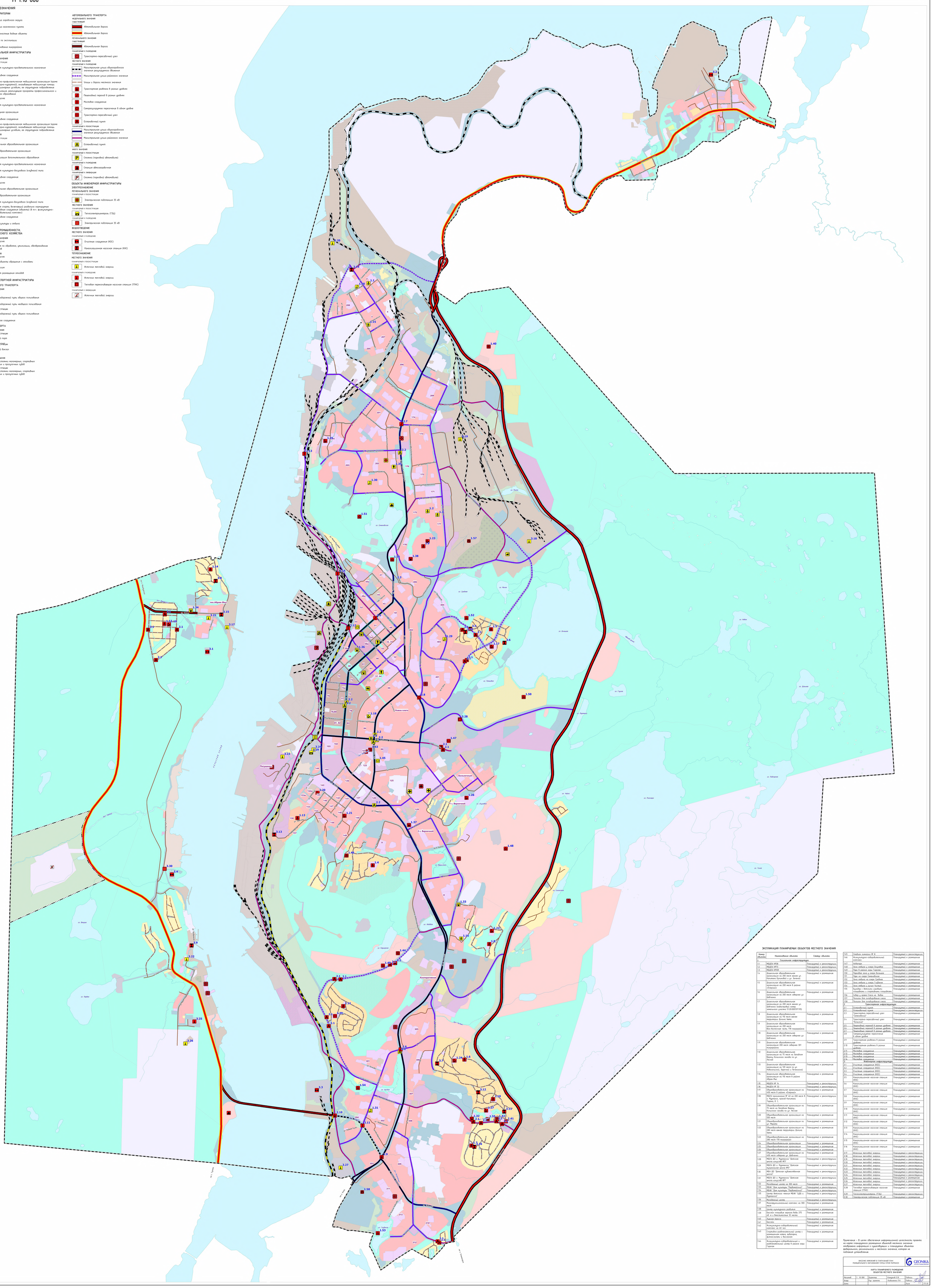

### ЭКСПЛИКАЦИЯ ПЛАНИРУЕМЫХ ОБЪЕКТОВ МЕСТНОГО ЗНАЧЕНИЯ

| Номер объекта | Наименование объекта | Статус объекта |
|---|---|---|
| 1 | **Социальная инфраструктура** | |
| 1.1 | МБДОУ №38 | Планируемый к реконструкции |
| 1.2 | МБДОУ №73 | Планируемый к реконструкции |
| 1.3 | МБДОУ №108 | Планируемый к реконструкции |
| 1.4 | Дошкольная образовательная организация на 200 мест вблизи ул. Капитана Орликовой и ул. Зеленой | Планируемый к размещению |
| 1.5 | Дошкольная образовательная организация на 200 мест в районе «Озерный» | Планируемый к размещению |
| 1.6 | Дошкольная образовательная организация на 200 мест севернее ул. Шафкина | Планируемый к размещению |
| 1.7 | Дошкольная образовательная организация на 200 мест вблизи ул. Шафкина (кадастровый номер земельного участка 51:20:0001317:95) | Планируемый к размещению |
| 1.8 | Дошкольная образовательная организация на 110 мест вблизи территории Долины Уюта | Планируемый к размещению |
| 1.9 | Дошкольная образовательная организация на 200 мест Восточная часть ТПВ микрорайона | Планируемый к размещению |
| 1.10 | Дошкольная образовательная организация на 200 мест севернее ул. Шафкина | Планируемый к размещению |
| 1.11 | Дошкольная образовательная организация 200 мест севернее 301 микрорайона | Планируемый к размещению |
| 1.12 | Дошкольная образовательная организация на 75 мест на Западном берегу Кольского залива по ул. Лесная | Планируемый к размещению |
| 1.13 | Дошкольная образовательная организация на 120 мест по ул. Небольшая, Заречной и Печенгской | Планируемый к размещению |
| 1.14 | Дошкольная образовательная организация на 110 мест в районе Абрам-Мыс | Планируемый к размещению |
| 1.15 | МБДОУ № 34 | Планируемый к реконструкции |
| 1.16 | МАДОУ № 32 | Планируемый к реконструкции |
| 1.17 | Общеобразовательная организация на 400 мест в районе «Озерный» | Планируемый к размещению |
| 1.18 | МБОУ гимназия № 40 на 200 мест в г. Мурманск, проезд Капитана Тарана, д. 1 | Планируемый к реконструкции |
| 1.19 | Общеобразовательная организация на 75 мест на Западном берегу Кольского залива по ул. Лесная | Планируемый к размещению |
| 1.20 | Общеобразовательная организация на 500 мест | Планируемый к размещению |
| 1.21 | Общеобразовательная организация по ул. Марата | Планируемый к размещению |
| 1.22 | Общеобразовательная организация на 280 мест вблизи территории Долины Уюта | Планируемый к размещению |
| 1.23 | Общеобразовательная организация на 280 мест ТПВ микрорайон | Планируемый к размещению |
| 1.24 | Общеобразовательная организация | Планируемый к размещению |
| 1.25 | Общеобразовательная организация | Планируемый к размещению |
| 1.26 | Общеобразовательная организация | Планируемый к размещению |
| 1.27 | Общеобразовательная организация на 400 мест севернее ул. Шафкина | Планируемый к размещению |
| 1.28 | МБОУ ДО г. Мурманска "Детская школа искусств №3" | Планируемый к реконструкции |
| 1.29 | МБОУ ДО г. Мурманска "Детская музыкальная школа №5" | Планируемый к реконструкции |
| 1.30 | МБУ ДО "Детская художественная школа" | Планируемый к реконструкции |
| 1.31 | МБОУ ДО г. Мурманска "Детская школа искусств №7" | Планируемый к реконструкции |
| 1.32 | Молодежный центр на 300 мест | Планируемый к размещению |
| 1.33 | МБУК "Дом культуры "Первомайский" | Планируемый к реконструкции |
| 1.34 | МБУК "Дом культуры "Первомайский" | Планируемый к реконструкции |
| 1.35 | Центр детского чтения МБУК "ЦДБ г. Мурманска" | Планируемый к реконструкции |
| 1.36 | Молодежный центр | Планируемый к реконструкции |
| 1.37 | Многофункциональный комплекс на 300 мест | Планируемый к размещению |
| 1.38 | Центр культурного развития | Планируемый к размещению |
| 1.39 | Бассейн площадью зеркала воды 275 кв. м и вместимостью 32 места | Планируемый к размещению |
| 1.40 | Лыжная трасса | Планируемый к размещению |
| 1.41 | Бассейн | Планируемый к размещению |
| 1.42 | Физкультурно-оздоровительный комплекс на 42 чел. | Планируемый к размещению |
| 1.43 | Спортивно-развлекательный центр с размещением клиник, лофтов, фитнес-залами и бассейном | Планируемый к размещению |
| 1.44 | Физкультурно-оздоровительный и развлекательный центр в районе горы Горелая | Планируемый к размещению |
| 1.45 | Стадион зимнего № 8 | Планируемый к реконструкции |
| 1.46 | Физкультурно-оздоровительный комплекс | Планируемый к размещению |
| 1.47 | Аквапарк | Планируемый к размещению |
| 1.48 | Зона отдыха у озера Окунёвое | Планируемый к размещению |
| 1.49 | Парк в районе горы Горелая | Планируемый к размещению |
| 1.50 | Парковая зона у озера Большое | Планируемый к размещению |
| 1.51 | Парк на озере Семеновское | Планируемый к размещению |
| 1.52 | Зона отдыха на озере Среднее | Планируемый к размещению |
| 1.53 | Зона отдыха у озера Глубокое | Планируемый к размещению |
| 1.54 | Зона отдыха у реки Чистая | Планируемый к размещению |
| 1.55 | Бульвар с детскими игровыми площадками и спортивными площадками | Планируемый к размещению |
| 1.56 | Сквер у храма Спаса на Водах | Планируемый к размещению |
| 1.57 | Полигон для складирования снега | Планируемый к размещению |
| 1.58 | Полигон для складирования снега | Планируемый к размещению |
| 2 | **Транспортная инфраструктура** | |
| 2.1 | Остановочный пункт | Планируемый к размещению |
| 2.2 | Остановочный пункт | Планируемый к реконструкции |
| 2.3 | Транспортно-пересадочный узел "Семеновский" | Планируемый к размещению |
| 2.4 | Транспортно-пересадочный узел "Кольский" | Планируемый к размещению |
| 2.5 | Пешеходный переход в разных уровнях | Планируемый к размещению |
| 2.6 | Пешеходный переход в разных уровнях | Планируемый к размещению |
| 2.7 | Пешеходный переход в разных уровнях | Планируемый к размещению |
| 2.8 | Саморегулируемое пересечение в одном уровне | Планируемый к размещению |
| 2.9 | Транспортная развязка в разных уровнях | Планируемый к размещению |
| 2.10 | Транспортная развязка в разных уровнях | Планируемый к размещению |
| 2.11 | Мостовое сооружение | Планируемый к размещению |
| 2.12 | Мостовое сооружение | Планируемый к размещению |
| 2.13 | Мостовое сооружение | Планируемый к размещению |
| 2.14 | Мостовое сооружение | Планируемый к размещению |
| 3 | **Инженерная инфраструктура** | |
| 3.1 | Очистные сооружения (КОС) | Планируемый к размещению |
| 3.2 | Очистные сооружения (КОС) | Планируемый к размещению |
| 3.3 | Очистные сооружения (КОС) | Планируемый к размещению |
| 3.4 | Очистные сооружения (КОС) | Планируемый к размещению |
| 3.5 | Канализационная насосная станция (КНС) | Планируемый к размещению |
| 3.6 | Канализационная насосная станция (КНС) | Планируемый к размещению |
| 3.7 | Канализационная насосная станция (КНС) | Планируемый к размещению |
| 3.8 | Канализационная насосная станция (КНС) | Планируемый к размещению |
| 3.9 | Канализационная насосная станция (КНС) | Планируемый к размещению |
| 3.10 | Канализационная насосная станция (КНС) | Планируемый к размещению |
| 3.11 | Канализационная насосная станция (КНС) | Планируемый к размещению |
| 3.12 | Канализационная насосная станция (КНС) | Планируемый к размещению |
| 3.13 | Канализационная насосная станция (КНС) | Планируемый к размещению |
| 3.14 | Канализационная насосная станция (КНС) | Планируемый к размещению |
| 3.15 | Канализационная насосная станция (КНС) | Планируемый к размещению |
| 3.16 | Канализационная насосная станция (КНС) | Планируемый к размещению |
| 3.17 | Источник тепловой энергии | Планируемый к реконструкции |
| 3.18 | Источник тепловой энергии | Планируемый к реконструкции |
| 3.19 | Источник тепловой энергии | Планируемый к реконструкции |
| 3.20 | Источник тепловой энергии | Планируемый к реконструкции |
| 3.21 | Источник тепловой энергии | Планируемый к реконструкции |
| 3.22 | Источник тепловой энергии | Планируемый к реконструкции |
| 3.23 | Источник тепловой энергии | Планируемый к реконструкции |
| 3.24 | Источник тепловой энергии | Планируемый к реконструкции |
| 3.25 | Источник тепловой энергии | Планируемый к размещению |
| 3.26 | Источник тепловой энергии | Планируемый к реконструкции |
| 3.27 | Источник тепловой энергии | Планируемый к реконструкции |
| 3.28 | Тепловая перекачивающая насосная станция (ТПНС) | Планируемый к размещению |
| 3.29 | Теплоэлектроцентраль (ТЭЦ) | Планируемый к реконструкции |
| 3.30 | Электрическая подстанция 35 кВ | Планируемый к размещению |

Примечание – В целях обеспечения информационной целостности проекта на карте планируемого размещения объектов местного значения отображена информация о существующих и планируемых объектах федерального, регионального и местного значения, которые не подлежат установлению.

| | | | | | |
|---|---|---|---|---|---|
| ВНЕСЕНИЕ ИЗМЕНЕНИЙ В ГЕНЕРАЛЬНЫЙ ПЛАН МУНИЦИПАЛЬНОГО ОБРАЗОВАНИЯ ГОРОД-ГЕРОЙ МУРМАНСК | | | | GEONIKA | |
| КАРТА ПЛАНИРУЕМОГО РАЗМЕЩЕНИЯ ОБЪЕКТОВ МЕСТНОГО ЗНАЧЕНИЯ | | | | | |
| Масштаб | 1: 10 000 | Директор | Каждой О.В. | Подпись | |
| Шифр | | Рук. проекта | Любимова П.К. | Подпись | |
| Дата | | | | Лист | 1 |

# ВНЕСЕНИЕ ИЗМЕНЕНИЙ В ГЕНЕРАЛЬНЫЙ ПЛАН МУНИЦИПАЛЬНОГО ОБРАЗОВАНИЯ ГОРОД-ГЕРОЙ МУРМАНСК

## КАРТА ГРАНИЦ НАСЕЛЕННЫХ ПУНКТОВ
М 1:10 000

УСЛОВНЫЕ ОБОЗНАЧЕНИЯ

ГРАНИЦЫ И ТЕРРИТОРИИ

- Граница городского округа
- Граница населенного пункта
- Поверхностные водные объекты

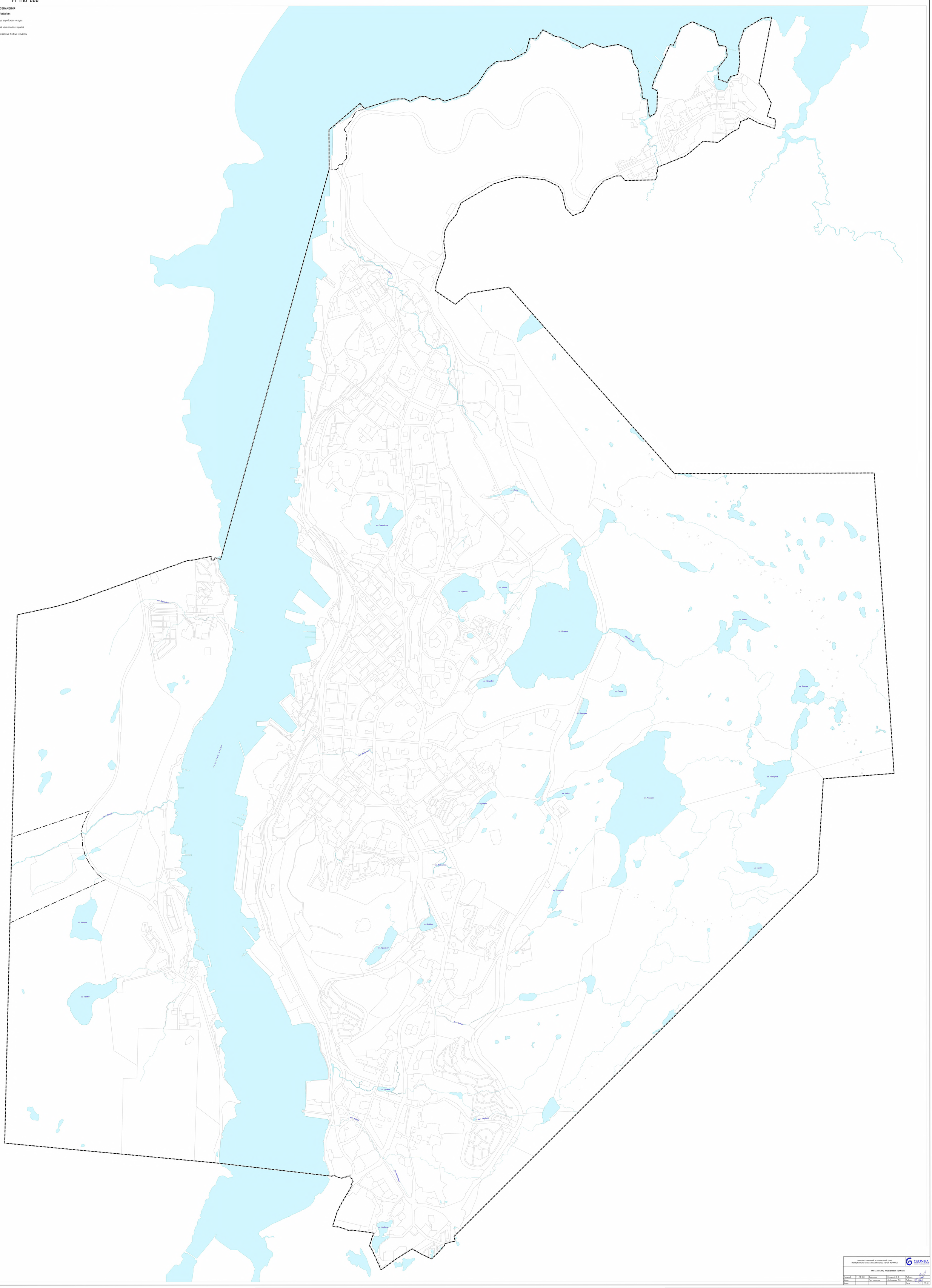


| | | | | | |
|---|---|---|---|---|---|
| ВНЕСЕНИЕ ИЗМЕНЕНИЙ В ГЕНЕРАЛЬНЫЙ ПЛАН МУНИЦИПАЛЬНОГО ОБРАЗОВАНИЯ ГОРОД-ГЕРОЙ МУРМАНСК | | | | | GEONIKA |
| КАРТА ГРАНИЦ НАСЕЛЕННЫХ ПУНКТОВ | | | | | |
| Масштаб | 1 : 10 000 | Директор | Кожедуб О.В. | Подпись | |
| Отдел | | Рук. проекта | Лазбудинова П.Н. | Подпись | |
| Дата | | | | Лист | 1 ГП.01 |