

АДМИНИСТРАЦИЯ ГОРОДА МУРМАНСКА

ПОСТАНОВЛЕНИЕ

15.04.2026

№ 1595

Об утверждении схемы для стоянки технических или других средств передвижения инвалидов вблизи их места жительства в кадастровом квартале номер 51:20:0001306 в районе дома 21 по проезду Ледокольному

На основании Федеральных законов от 06.10.2003 № 131-ФЗ «Об общих принципах организации местного самоуправления в Российской Федерации», от 20.03.2025 № 33-ФЗ «Об общих принципах организации местного самоуправления в единой системе публичной власти», в соответствии с Градостроительным кодексом Российской Федерации, постановлением Правительства Мурманской области от 02.09.2021 № 624-ПП «Об утверждении Порядка использования земель или земельных участков, находящихся в государственной или муниципальной собственности, для возведения гражданами гаражей, являющихся некапитальными сооружениями, либо для стоянки технических или других средств передвижения инвалидов вблизи их места жительства на территории Мурманской области», Уставом муниципального образования городской округ город-герой Мурманск **п о с т а н о в л я ю:**

1. Утвердить схему для стоянки технических или других средств передвижения инвалидов вблизи их места жительства в кадастровом квартале номер 51:20:0001306 в районе дома 21 по проезду Ледокольному согласно приложению к настоящему постановлению.

2. Комитету территориального развития и строительства администрации города Мурманска (Бублева И.О.) обеспечить опубликование в газете «Вечерний Мурманск» и размещение на официальном сайте администрации города Мурманска в сети Интернет схемы, указанной в пункте 1 настоящего постановления, после ее утверждения.

3. Отделу администрирования инфраструктуры и информационных систем администрации города Мурманска (Харлан Я.В.) разместить настоящее

постановление с приложением на официальном сайте администрации города Мурманска в сети Интернет.


4. Редакции газеты «Вечерний Мурманск» (Минко К.А.) опубликовать настоящее постановление с приложением.

5. Настоящее постановление вступает в силу со дня официального опубликования.

6. Срок действия настоящего постановления - десять лет.

7. Контроль за выполнением настоящего постановления оставляю за собой.

**Глава
города Мурманска**



И.Н. Лебедев



Схема для стоянки технических или других средств передвижения инвалидов вблизи их места жительства в кадастровом квартале 51:20:0001306 в районе дома 21 по проезду Ледокольному (масштаб 1:1000)

Вид объекта: стоянки технических или других средств передвижения инвалидов

Кадастровый квартал: 51:20:0001306
Площадь земельного участка: 22 кв.м

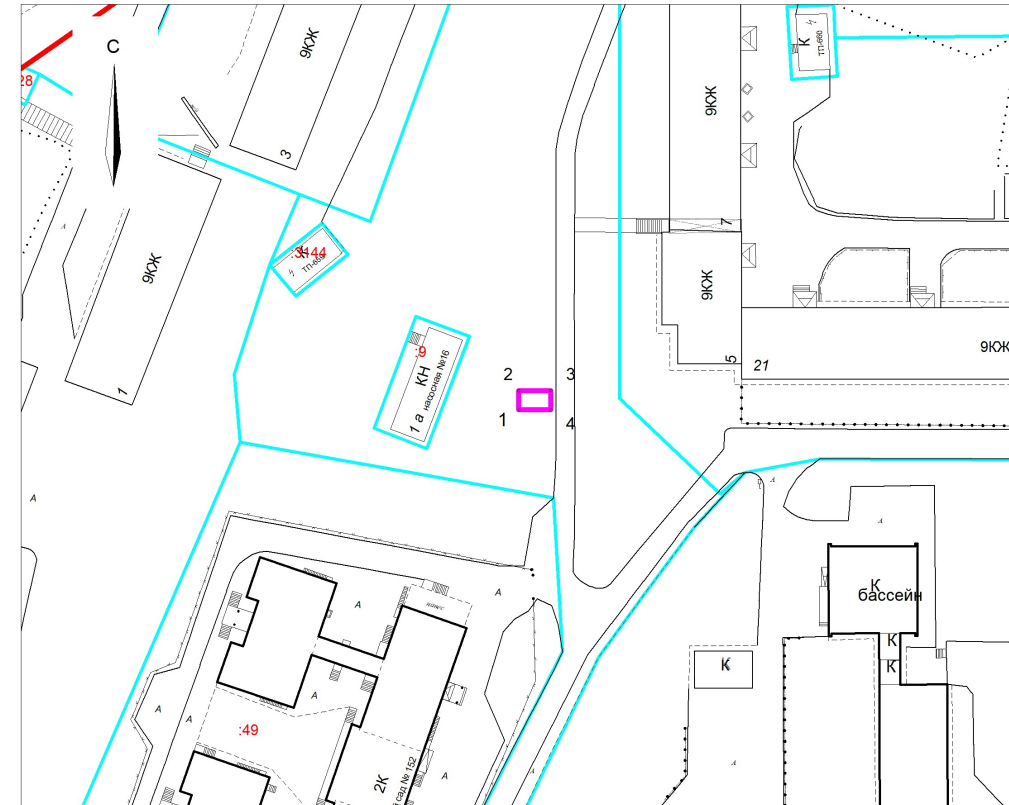
Местоположение объекта: г. Мурманск, стоянка № 2 в районе дома 21 по проезду Ледокольному

Решение Совета депутатов города Мурманска от 27.10.2017 № 40-712
"О Правилах благоустройства территории муниципального образования город Мурманск и о признании утратившими силу отдельных решений Совета депутатов города Мурманска".

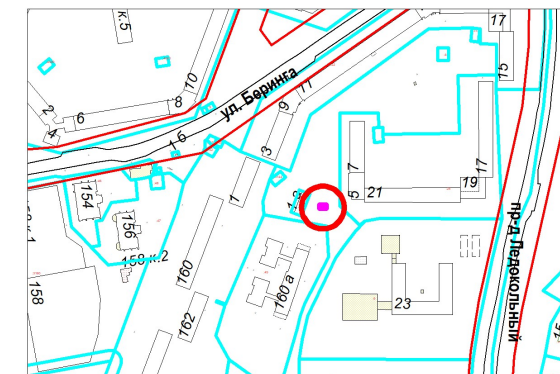
Требования к содержанию территории:

1. Мойка транспортных средств на территории города, за исключением территорий специализированных автопредприятий, предприятий автосервиса, автомоек и иных объектов, специально оборудованных для этих целей, запрещена;
2. Содержание земель, части земельного участка или земельного участка, находящихся в государственной или муниципальной собственности, используемых гражданами на основании разрешения на размещение некапитального гаража либо стоянки технического или другого средства передвижения инвалида вблизи его места жительства, территории некапитальных гаражей в границах схемы размещения гаражей, являющихся некапитальными сооружениями, либо стоянки технических или других средств передвижения инвалидов вблизи их места жительства осуществляется в соответствии с Правилами благоустройства территории муниципального образования город Мурманск, утвержденными решением Совета депутатов города Мурманска от 27.10.2017 № 40-712.

Срок размещения объекта: 10 (десять) лет.



Ситуационный план
М 1:5000



Условные обозначения:

граница допустимого места размещения стоянок технических или других средств передвижения инвалидов



границы земельных участков



установленные красные линии



Каталог координат границ земельного участка МСК-51

№	X	Y
1	637336.41	1443036.41
2	637340.01	1443036.35
3	637340.11	1443042.35
4	637336.51	1443042.41