





Станция "Мурманск" (MRMS)



- Условные обозначения:
-  - Пункт государственной геодезической сети
 -  - Вновь образованная часть границы, сведения о которой достаточны для определения ее местоположения
 -  - Направления геодезических построений при определении координат характерных точек границ земельного участка