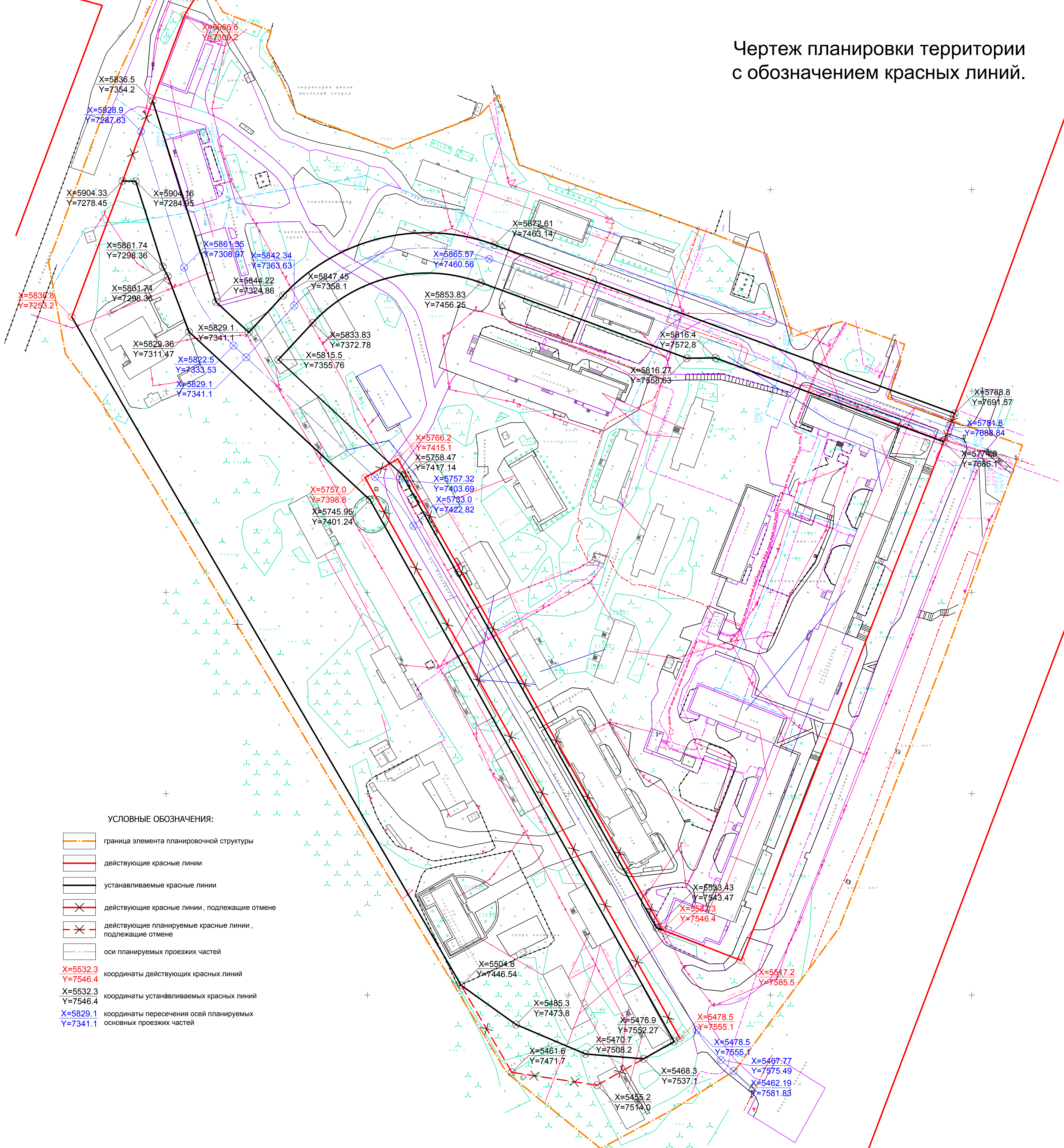








# Чертеж планировки территории с обозначением красных линий.



## УСЛОВНЫЕ ОБОЗНАЧЕНИЯ:

-  граница элемента планировочной структуры
-  действующие красные линии
-  устанавливаемые красные линии
-  действующие красные линии, подлежащие отмене
-  действующие планируемые красные линии, подлежащие отмене
-  оси планируемых проезжих частей

- X=5532.3  
Y=7546.4 координаты действующих красных линий
- X=5532.3  
Y=7546.4 координаты устанавливаемых красных линий
- X=5829.1  
Y=7341.1 координаты пересечения осей планируемых основных проезжих частей