











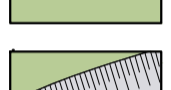
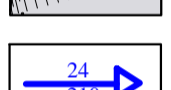
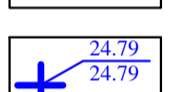

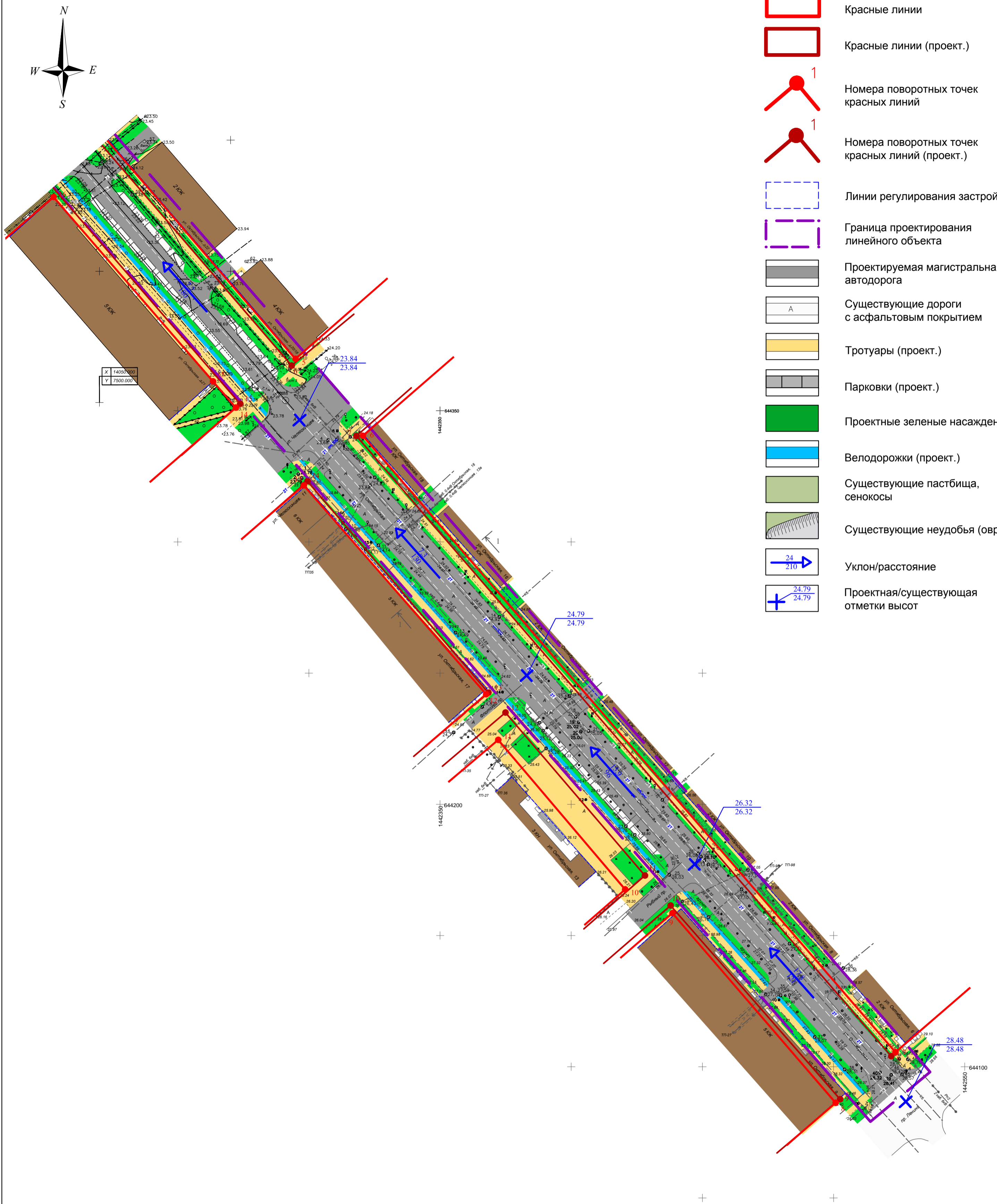


УСЛОВНЫЕ ОБОЗНАЧЕНИЯ:

-  Красные линии
-  Красные линии (проект.)
-  1
Номера поворотных точек красных линий
-  1
Номера поворотных точек красных линий (проект.)
-  Линии регулирования застройки
-  Граница проектирования линейного объекта
-  Проектируемая магистральная автодорога
-  Существующие дороги с асфальтовым покрытием
-  Тротуары (проект.)
-  Парковки (проект.)
-  Проектные зеленые насаждения
-  Велодорожки (проект.)
-  Существующие пастбища, сенокосы
-  Существующие неудобья (овраги)
-  24 / 210
Уклон/расстояние
-  24.79 / 24.79
Проектная/существующая отметки высот



						0849300004915000941-0217495-01			
						Проект планировки и проект межевания территории линейного объекта "Реконструкция улицы Октябрьской, участок от пр. Ленина до Нижне-Ростинского шоссе"			
Изм.	Кол.уч.	Лист	Нгоч	Подпись	Дата	Проект планировки территории	Стадия	Лист	Листов
	Разработал	Муратова Е.Н.						2	2
	Нач.отдела	Семенов С.А.							
	ГАП	Щербакова С.Б.				Схема вертикальной планировки и инженерной подготовки территории М 1:1000			
						ООО "САРАТОВЗАПСИБНИПРОЕКТ-2000"			