

Утверждена  
постановлением администрации  
города Мурманска  
от 25.11.2019 № 3912

Карта-схема прилегающей территории

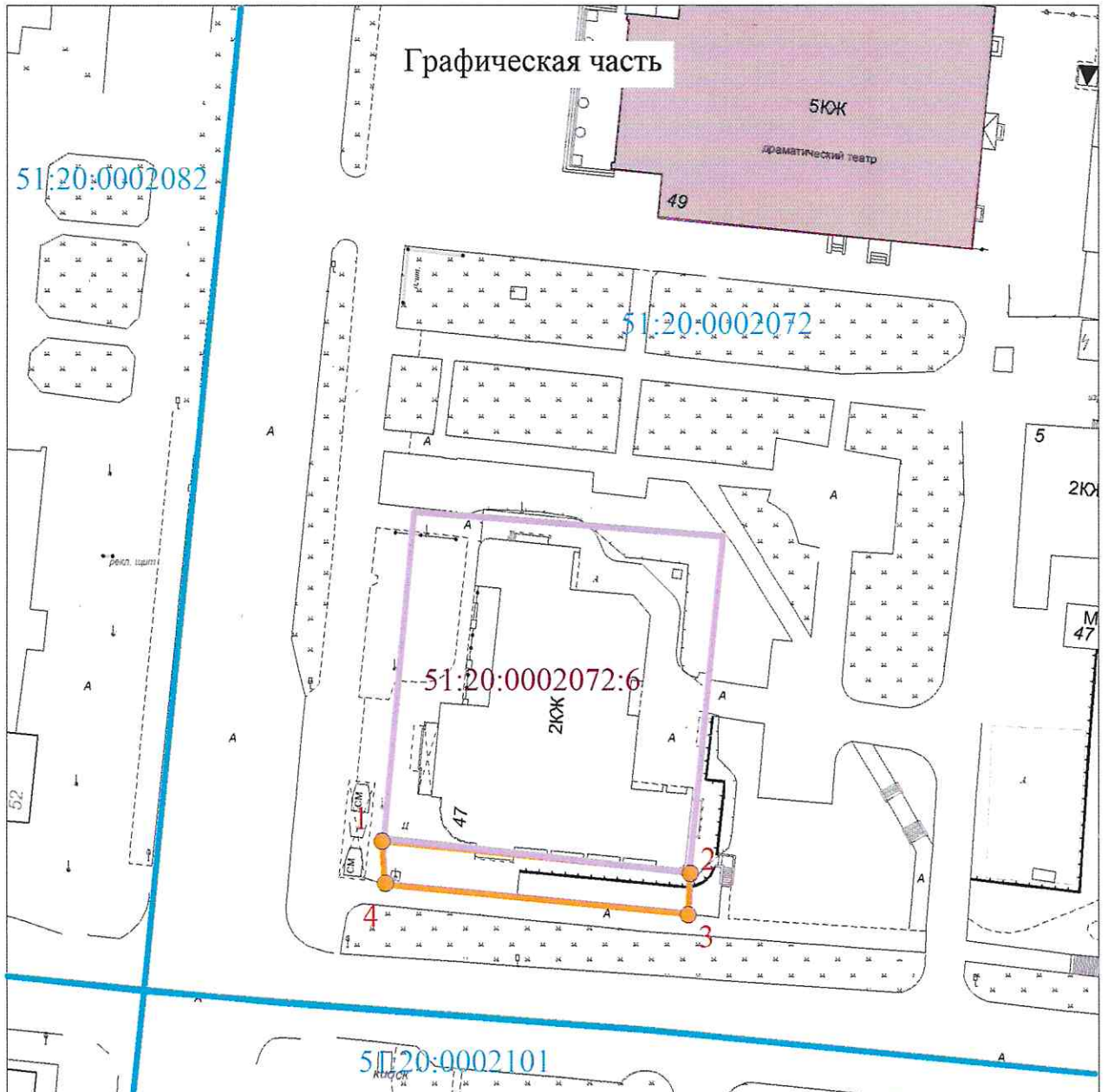
1. Местоположение прилегающей территории (адресные ориентиры): город Мурманск, Октябрьский административный округ, в районе дома 47 по проспекту Ленина.
2. Кадастровый номер объекта (при наличии), по отношению к которому устанавливается прилегающая территория: 51:20:0002072:6.
3. Площадь прилегающей территории: 315 кв. м.

Комитет градостроительства  
и территориального развития  
администрации города Мурманска  
(исполнитель)







(подпись)

С.Г. Лупанский  
(расшифровка подписи)



**Условные обозначения**

Граница прилегающей территории	
Граница участка по отношению к которому устанавливается прилегающая территория	
Граница кадастрового квартала	
Поворотная точка границ прилегающей территории	
Кадастровый номер земельного участка по отношению к которому устанавливается прилегающая территория	51:20:0002072:6
Кадастровый квартал	51:20:0002072

Масштаб 1:1000



Комитет градостроительства и территориального  
развития администрации города Мурманска  
М.П.

С.Г. Лупанский