



АДМИНИСТРАЦИЯ ГОРОДА МУРМАНСКА
КОМИТЕТ ИМУЩЕСТВЕННЫХ ОТНОШЕНИЙ
ГОРОДА МУРМАНСКА
РАСПОРЯЖЕНИЕ

05.09.2023

№ 147

Об установлении публичного сервитута

Руководствуясь статьей 23, главой V.7 Земельного кодекса Российской Федерации, Федеральным законом от 06.10.2003 № 131-ФЗ «Об общих принципах организации местного самоуправления в Российской Федерации», Порядком управления, распоряжения и использования земельных участков, находящихся в собственности муниципального образования город Мурманск, а также земель и земельных участков, государственная собственность на которые не разграничена, расположенных на территории муниципального образования город Мурманск, утвержденным решением Совета депутатов города Мурманска от 27.03.2015 № 10-130, на основании постановления администрации города Мурманска от 13.01.2021 № 16 «О возложении полномочий по принятию решения об установлении публичного сервитута в отдельных целях», ходатайства акционерного общества «Мурманэнергосбыт» (ОГРН 1095190009111) об установлении публичного сервитута, записей в Едином государственном реестре недвижимости от 14.10.2022 № 51:20:0002082:44-51/055/2022-8 о государственной регистрации права собственности на теплотрассу с кадастровым номером 51:20:0002082:44, местоположение: Мурманская обл., МО г. Мурманск, ул. Академика Книповича, от 20.06.2022 № 51:20:0000000:16333-51/055/2022-12 на тепловые сети Октябрьского административного округа г. Мурманска с кадастровым номером 51:20:0000000:1633, местоположение: Мурманская обл., МО г. Мурманск, за акционерным обществом «Мурманэнергосбыт», договора о присоединении от 31.01.2022, сведений о земельных участках с кадастровыми номерами 51:20:0002082:276, 51:20:0002082:14, внесенных в Единый государственный реестр недвижимости:

1. Утвердить границы публичного сервитута на земельные участки с кадастровыми номерами 51:20:0002082:276, местоположение: Мурманская область, МО город Мурманск, ул. Академика Книповича, д.4, 51:20:0002082:14,

местоположение: Мурманская область, городской округ город Мурманск, г. Мурманск, ул. Академика Книповича, д. 6, в соответствии со схемой расположения границ публичного сервитута согласно приложению к настоящему распоряжению.

2. Установить публичный сервитут на земельные участки с кадастровыми номерами 51:20:0002082:276, 51:20:0002082:14 сроком на 49 лет площадью 229 кв.м в целях эксплуатации тепловых сетей Октябрьского административного округа г. Мурманска с кадастровым номером 51:20:0000000:16333 и теплотрассы с кадастровым номером 51:20:0002082:44, принадлежащих на праве собственности акционерному обществу «Мурманэнергосбыт», согласно утвержденной настоящим распоряжением схеме расположения границ публичного сервитута.

3. Публичный сервитут устанавливается на безвозмездной основе. Плата за публичный сервитут не устанавливается на основании пункта 4 статьи 3.6 Федерального закона от 25.10.2001 № 137-ФЗ «О введении в действие Земельного кодекса Российской Федерации».

4. Акционерному обществу «Мурманэнергосбыт» в срок не позднее чем три месяца после завершения эксплуатации тепловых сетей Октябрьского административного округа г. Мурманска с кадастровым номером 51:20:0000000:16333 и теплотрассы с кадастровым номером 51:20:0002082:44 привести земельные участки в границах, указанных в приложении к настоящему распоряжению, в состояние, пригодное для их использования в соответствии с разрешенным использованием.

5. Отделу по общим вопросам (Клименкова М.И.) разместить настоящее распоряжение с приложением на официальном сайте администрации города Мурманска на странице комитета имущественных отношений города Мурманска в разделе «Общая информация» / «Земельные отношения» в сети Интернет.

6. Настоящее распоряжение вступает в силу со дня подписания.

7. Контроль за выполнением настоящего распоряжения возложить на исполняющего обязанности заместителя председателя Комитета Шефер С.Л.

Председатель комитета



О.Г. Паскал

Приложение
к распоряжению комитета
имущественных отношений
города Мурманска
от 05.09.2023 № 147

Описание границ публичного сервитута				
Местоположение		Российская Федерация, Мурманская область, Мурманск г		
Система координат		МСК-51, зона I		
Площадь объекта +/- величина погрешности определения площади (P +/- Дельта P)				229 ± 5,00
Номер точки	Координата X	Координата Y	Метод определения	Погрешность
1	642 465,18	1 441 538,66	Геодезический метод	0,10
2	642 472,58	1 441 541,39	Геодезический метод	0,10
3	642 475,41	1 441 542,12	Геодезический метод	0,10
4	642 478,23	1 441 542,61	Геодезический метод	0,10
5	642 477,58	1 441 546,43	Геодезический метод	0,10
6	642 483,50	1 441 547,43	Геодезический метод	0,10
7	642 485,14	1 441 537,71	Геодезический метод	0,10
8	642 483,01	1 441 537,35	Геодезический метод	0,10
9	642 482,59	1 441 541,17	Геодезический метод	0,10
10	642 475,90	1 441 540,40	Геодезический метод	0,10
11	642 476,65	1 441 533,53	Геодезический метод	0,10
12	642 478,18	1 441 518,12	Геодезический метод	0,10
13	642 474,90	1 441 517,80	Геодезический метод	0,10
14	642 473,18	1 441 535,22	Геодезический метод	0,10
15	642 466,01	1 441 532,57	Геодезический метод	0,10
16	642 450,21	1 441 530,61	Геодезический метод	0,10
17	642 449,90	1 441 534,36	Геодезический метод	0,10
18	642 463,95	1 441 535,54	Геодезический метод	0,10
19	642 463,93	1 441 535,75	Геодезический метод	0,10
20	642 465,43	1 441 535,90	Геодезический метод	0,10
1	642 465,18	1 441 538,66	Геодезический метод	0,10






Графическое описание местоположения границ публичного сервитута

Схема расположения границ публичного сервитута



Масштаб 1:500

Условные обозначения:

-  - граница публичного сервитута и характерная точка
-  - существующий объект - тепловая сеть
-  - граница зоны с особыми условиями использования территории
-  - граница кадастрового квартала
-  - граница земельного участка
- 51:06:0020201 - номер кадастрового квартала
- :255 - номер кадастровый земельного участка