



**МИНИСТЕРСТВО
ГРАДОСТРОИТЕЛЬСТВА И БЛАГОУСТРОЙСТВА
МУРМАНСКОЙ ОБЛАСТИ**

ПРИКАЗ

от « 13 » декабря 2023 г.

№ 174

г. Мурманск

**О внесении изменений в проект планировки и проект межевания
территории по улице Шевченко в городе Мурманске**

Руководствуясь Градостроительным кодексом Российской Федерации, Законом Мурманской области от 27.12.2019 № 2459-01-ЗМО «О перераспределении отдельных полномочий в области градостроительной деятельности и в области земельных отношений между органами местного самоуправления муниципальных образований Мурманской области и органами государственной власти Мурманской области», Порядком осуществления перераспределенных полномочий в области градостроительной деятельности, утвержденным постановлением Правительства Мурманской области от 03.02.2020 № 31-ПП, подпунктом 8 пункта 2.25 Положения о Министерстве градостроительства и благоустройства Мурманской области, утвержденного постановлением Правительства Мурманской области от 22.11.2019 № 524-ПП, **приказываю:**

1. Внести изменения в проект планировки и проект межевания территории по улице Шевченко в городе Мурманске, утвержденный приказом Министерства градостроительства и благоустройства Мурманской области от 30.12.2022 №231, изложив их в новой редакции согласно приложению к настоящему приказу.

2. Направить настоящий приказ с приложением в администрацию города Мурманска.

3. Рекомендовать администрации города Мурманска опубликовать настоящий приказ в официальном печатном издании органов местного самоуправления города Мурманска и разместить на официальном сайте города Мурманска в сети Интернет.

4. Опубликовать настоящий приказ в «Электронном бюллетене Правительства Мурманской области».

5. Разместить настоящий приказ в сети Интернет на официальном сайте Министерства градостроительства и благоустройства Мурманской области.

6. Настоящий приказ вступает в силу со дня официального опубликования.

7. Контроль за исполнением настоящего приказа оставляю за собой.

**Заместитель Губернатора
Мурманской области – министр
градостроительства и благоустройства
Мурманской области**



М.Д. Гаврилова

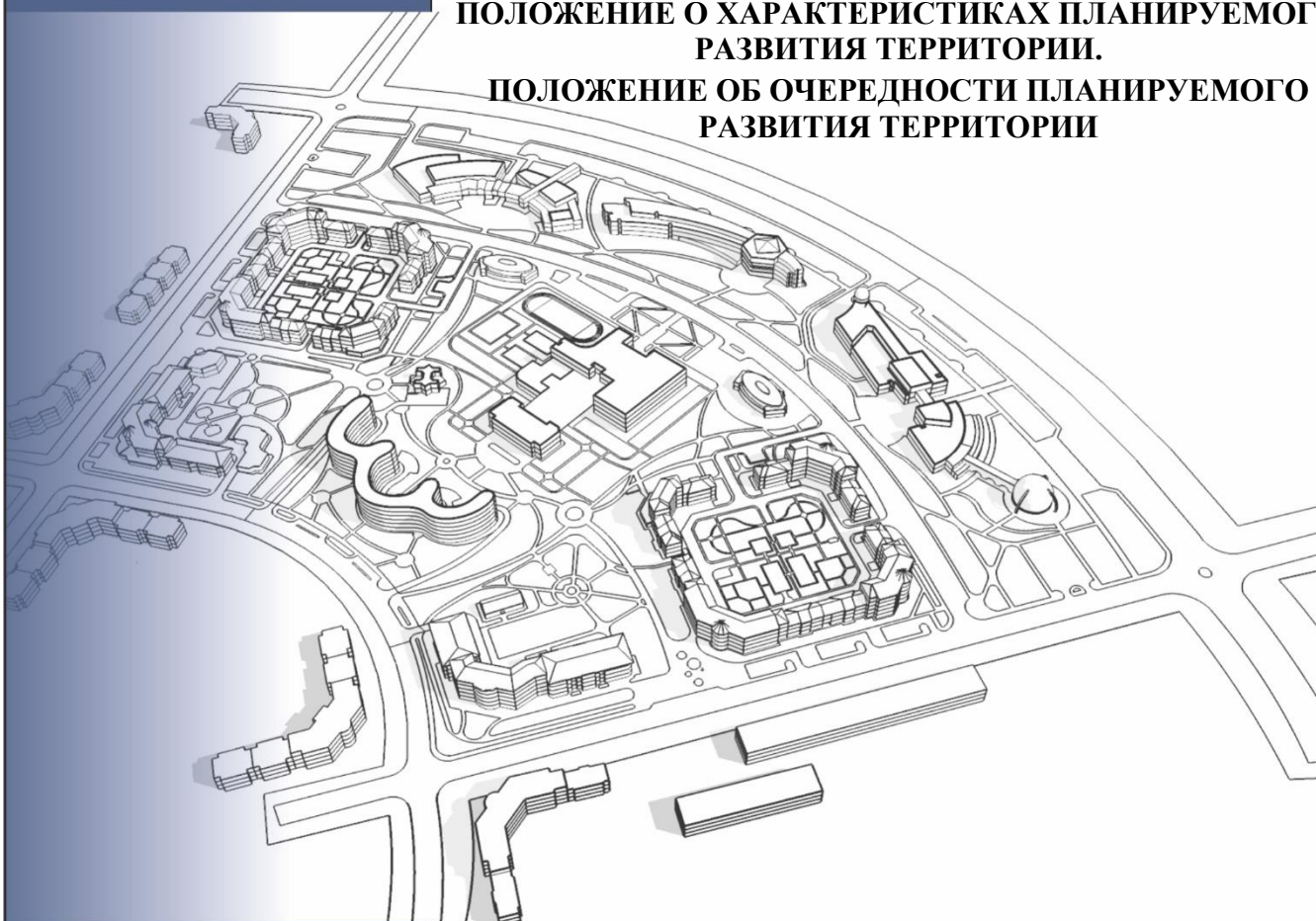
Приложение
к приказу Министерства
градостроительства и
благоустройства
Мурманской области
от 13.12.2023 № 174

**Проект планировки и проект межевания территории
по улице Шевченко в городе Мурманске**

**МУРМАНСКАЯ ОБЛАСТЬ
МУНИЦИПАЛЬНОЕ ОБРАЗОВАНИЕ
ГОРОД МУРМАНСК**

**ПРОЕКТ ПЛАНИРОВКИ ТЕРРИТОРИИ
ПО УЛИЦЕ ШЕВЧЕНКО В ГОРОДЕ
МУРМАНСКЕ**

**ПОЛОЖЕНИЕ О ХАРАКТЕРИСТИКАХ ПЛАНИРУЕМОГО
РАЗВИТИЯ ТЕРРИТОРИИ.
ПОЛОЖЕНИЕ ОБ ОЧЕРЕДНОСТИ ПЛАНИРУЕМОГО
РАЗВИТИЯ ТЕРРИТОРИИ**



GEONIKA
АГЕНТСТВО ПО РАЗВИТИЮ ТЕРРИТОРИЙ

Оглавление

1	ЦЕЛЬ РАЗРАБОТКИ ПРОЕКТА ПЛАНИРОВКИ ТЕРРИТОРИИ.....	3
2	ПОЛОЖЕНИЯ О ХАРАКТЕРИСТИКАХ ПЛАНИРУЕМОГО РАЗВИТИЯ ТЕРРИТОРИИ.....	4
2.1	ПОЛОЖЕНИЕ О ПЛОТНОСТИ И ПАРАМЕТРАХ ЗАСТРОЙКИ ТЕРРИТОРИИ	4
2.2	ПОЛОЖЕНИЯ О ХАРАКТЕРИСТИКАХ ОБЪЕКТОВ КАПИТАЛЬНОГО СТРОИТЕЛЬСТВА	4
2.1.1	<i>Объекты жилищной сферы.....</i>	<i>4</i>
2.1.2	<i>Объекты спортивного назначения.....</i>	<i>4</i>
2.1.3	<i>Объекты торговли</i>	<i>4</i>
2.1.4	<i>Объекты транспортной инфраструктуры.....</i>	<i>4</i>
2.1.5	<i>Объекты инженерной инфраструктуры.....</i>	<i>5</i>
2.1.6	<i>Зеленые насаждения общего пользования.....</i>	<i>5</i>
2.1.7	<i>Мероприятия по санитарной очистке территории.....</i>	<i>6</i>
3	ПОЛОЖЕНИЯ ОБ ОЧЕРЕДНОСТИ ПЛАНИРУЕМОГО РАЗВИТИЯ ТЕРРИТОРИИ.....	7
	ПРИЛОЖЕНИЕ 1 «КАТАЛОГ КООРДИНАТ ХАРАКТЕРНЫХ ТОЧЕК УСТАНОВЛИВАЕМЫХ КРАСНЫХ ЛИНИЙ».....	8
	СИСТЕМА КООРДИНАТ – МСК-51	8
	СИСТЕМА КООРДИНАТ – СК ГОРОДА МУРМАНСКА	11

1 ЦЕЛЬ РАЗРАБОТКИ ПРОЕКТА ПЛАНИРОВКИ ТЕРРИТОРИИ

Проект планировки территории подготовлен в соответствии с государственным контрактом от 25.01.2022 г. № 1/2022 на выполнение работ по подготовке проекта планировки и проекта межевания территории по улице Шевченко в городе Мурманске, заключенным между Министерством градостроительства и благоустройства Мурманской области и ООО «Агентство по развитию территорий «Геоника» города Омска.

Проект планировки территории разработан в целях обеспечения устойчивого развития территорий, в том числе выделения элементов планировочной структуры, установления границ территорий общего пользования, границ зон планируемого размещения объектов капитального строительства, определения характеристик и очередности планируемого развития территории.

2 ПОЛОЖЕНИЯ О ХАРАКТЕРИСТИКАХ ПЛАНИРУЕМОГО РАЗВИТИЯ ТЕРРИТОРИИ

2.1 Положение о плотности и параметрах застройки территории

Наименование зоны размещения объектов капитального строительства	Площадь, га	Характеристики планируемого развития территории		
		Максимальная этажность	Коэффициент плотности застройки	Процент застройки
Застройки индивидуальными жилыми домами	12,11	2	0,16	11
Торгового назначения и общественного питания	0,81	2	0,13	12
Транспортной инфраструктуры	0,31	1	0,01	1
Озелененных территорий общего пользования	5,04	-	-	-
Улично-дорожной сети	7,61	-	-	-

Параметры и назначение планируемых объектов соответствуют нормативам градостроительного проектирования и требованиям градостроительных регламентов.

2.2 Положения о характеристиках объектов капитального строительства

Численность населения – 0,4 тыс. человек.

Плотность населения в границах проектируемой территории должна составить 15 чел./га.

Коэффициент застройки – 0,05.

Коэффициент плотности застройки – 0,07.

2.1.1 Объекты жилищной сферы

В зоне индивидуальной жилой застройки расположены 130 индивидуальных жилых домов суммарной общей площадью 19,2 тыс. кв.м.

2.1.2 Объекты спортивного назначения

В зоне озелененных территорий общего пользования размещены:

- спортивная площадка площадью 900 кв.м;
- открытой спортивной площадки площадью 1255 кв. м.

2.1.3 Объекты торговли

В зоне торгового назначения и общественного питания размещены: объект бытового обслуживания мощностью 5 рабочих мест и объект торговли мощностью 800 кв. м торговой площади.

2.1.4 Объекты транспортной инфраструктуры

В соответствии с решениями генерального плана через территорию проектирования предусматривается устройство магистральной улицы районного значения – ул. Шевченко (протяженностью 0,6 км). А также улиц и дорог местного значения общей протяженностью 5,1 км.

С целью организации транспортного обслуживания населения проектом предусматривается организация автобусного сообщения по ул. Шевченко и размещение остановок общественного транспорта.

В части хранения личного транспорта при объекте торговли и бытового обслуживания проектом предусматривается размещение парковки на 75 машиноместа.

В границах проектирования предусмотрено размещение сетей поверхностного водоотвода открытого типа (водоотводных лотков общей протяженностью 3,0 км – новое строительство) - объекты капитального строительства местного значения.

2.1.5 Объекты инженерной инфраструктуры

К размещению предусмотрены следующие объекты местного значения:

- сети водоснабжения диаметрами 90-200 мм – 4,2 км, строительство;
- самотечные сети водоотведения диаметрами 160 мм, 200 мм – 3,5 км, строительство;
- напорные сети водоотведения диаметрами 90 мм, 110 мм – 0,5 км, строительство;
- канализационная насосная станция производительностью 10 куб. м/сут – 1 объект, строительство;
- канализационная насосная станция производительностью 30 куб. м/сут – 1 объект, строительство;
- линия связи – 4 км, строительство;
- трансформаторная подстанция – 1 объект, строительство;
- линии электропередачи напряжением 6 кВ – 1,2 км, строительство;
- линии электропередачи напряжением 0,4 кВ – 3,9 км, строительство.

2.1.6 Зеленые насаждения общего пользования

Важным элементом экологического благополучия и одним из основных направлений благоустройства территории является ее озеленение. Проектом предусмотрено озеленение территорий общего пользования, санитарно-защитных зон, участков вдоль дорог для уменьшения шума. Все свободные от покрытий участки территории рекомендуется благоустраивать зелеными насаждениями.

Благоустройство территории направлено на создание удобной «безбарьерной» среды за счет нивелирования небольших перепадов рельефа, обеспечение комфортных и безопасных подходов к объектам общественного назначения, использование понятной навигации путем применения различных материалов покрытий, специальной разметки, использование различной системы освещения в зависимости от времени года и времени суток. Проектом предложено строительство плоскостного спортивного сооружения в центральной части - 900 кв. м, игровой площадки на севере проектируемой территории, а

также открытой спортивной площадки для многодетных семей площадью 1255 кв. м в южной части.

Основные направления озеленения проектируемой территории:

- использование местных пород растений (деревья, кустарники, травы) максимально приспособленных к климатическим условиям, характерным для места проектирования;
- соответствие системы зеленых насаждений требованиям морозоустойчивости и ветрозащиты;
- использование преимущественно многолетних растений, не требующих дополнительных затрат по уходу и их замене;
- формирование цветовых акцентов за счет использования ярких декоративных растений и трав летом и вечнозеленых деревьев в зимний период.

Живописные холмы и жилая застройка, расположенная на них, формируют пространство, комфортное для проживания. Пространственные решения дополняют основные визуальные коммуникации, за счет завершения перспективы основных улиц общественными и озелененными пространствами общего пользования, представленными в виде природных элементов и элементов благоустройства (открытых площадок, пешеходных зон, территории объекта торговли).

Таким образом, архитектурно-планировочные решения отражают целесообразность и удобство организации среды жизнедеятельности, содержат решения по формированию пространственной структуры проектируемой территории, системы транспортного обслуживания, системы инженерного обеспечения и благоустройства.

2.1.7 Мероприятия по санитарной очистке территории

Мероприятия по размещению объектов капитального строительства и ее благоустройству, предусмотренные настоящим проектом планировки территории, позволят обеспечить сохранение и улучшение применительно к территориальным зонам, в которых планируется размещение указанных объектов, фактических показателей обеспеченности территории объектами коммунальной, транспортной, социальной инфраструктур и фактических показателей территориальной доступности таких объектов для населения.

3 ПОЛОЖЕНИЯ ОБ ОЧЕРЕДНОСТИ ПЛАНИРУЕМОГО РАЗВИТИЯ ТЕРРИТОРИИ

В границах проектируемой территории предусмотрено размещение объектов капитального строительства жилого назначения, проектирование и строительство которых, совместно с необходимыми для функционирования этих объектов и обеспечения жизнедеятельности граждан объектами коммунальной инфраструктуры, предусмотрено последовательно в один этап.

ПРИЛОЖЕНИЕ 1 «КАТАЛОГ КООРДИНАТ ХАРАКТЕРНЫХ ТОЧЕК УСТАНОВЛИВАЕМЫХ КРАСНЫХ ЛИНИЙ»

Система координат – МСК-51

Планировочный элемент 01

Номер	X	Y	Дирекционный угол	Длина
1	636144.94	1443860.78	98° 15' 15"	58,75
2	636136.5	1443918.93	210° 17' 47"	44,02
3	636098.5	1443896.72	218° 13' 12"	120,21
4	636004.06	1443822.35	209° 42' 40"	14,79
5	635991.21	1443815.02		

Планировочный элемент 02

Номер	X	Y	Дирекционный угол	Длина
1	635994	1443839.88	38° 13' 23"	7,58
2	635999.95	1443844.57	112° 8' 0"	48,39
3	635981.72	1443889.39	119° 51' 30"	16,89
4	635973.31	1443904.04	201° 34' 57"	133,36
5	635849.3	1443854.98	315° 31' 37"	15,38
6	635860.28	1443844.21	308° 24' 8"	15,63
7	635869.99	1443831.96	304° 57' 14"	25,78
8	635884.76	1443810.83	5° 7' 2"	42,94
9	635927.53	1443814.66	10° 9' 38"	19,7
10	635946.92	1443818.13	18° 33' 38"	20,92
11	635966.75	1443824.79	28° 58' 21"	31,14

Планировочный элемент 03

Номер	X	Y	Дирекционный угол	Длина
1	636138.35	1443942.84	85° 34' 50"	228,92
2	636155.99	1444171.08	94° 28' 57"	72,42
3	636150.33	1444243.28	106° 2' 6"	44,78
4	636137.96	1444286.32	159° 28' 9"	54,43
5	636086.99	1444305.41	223° 45' 11"	52,64
6	636048.96	1444269.01	240° 10' 36"	8,14
7	636044.91	1444261.94	315° 23' 23"	65,49
8	636091.53	1444215.95	45° 8' 5"	9,02
9	636097.89	1444222.34	315° 23' 24"	15,07
10	636108.62	1444211.76	270° 20' 17"	25,43
11	636108.77	1444186.33	135° 23' 45"	96,19
12	636040.28	1444253.88	240° 8' 30"	18,18
13	636031.23	1444238.11	223° 17' 22"	54,6
14	635991.49	1444200.67	313° 4' 2"	72,23
15	636040.81	1444147.91	307° 34' 55"	28,81
16	636058.38	1444125.08	282° 34' 38"	30,15
17	636064.94	1444095.65	272° 43' 12"	19,81
18	636065.88	1444075.87	263° 1' 2"	65,4
19	636057.93	1444010.96	249° 11' 52"	52,82
20	636039.17	1443961.58	221° 8' 28"	65,4
21	635989.92	1443918.55	295° 35' 25"	22,61
22	635999.68	1443898.16	292° 2' 22"	44,01
23	636016.2	1443857.36	38° 12' 54"	90,31
24	636087.16	1443913.23	30° 2' 39"	59,14

Положение о характеристиках планируемого развития территории.
Положение об очередности планируемого развития территории

Планировочный элемент 04

Номер	X	Y	Дирекционный угол	Длина
1	635978.24	1444350.47	6° 27' 1"	14,06
2	635992.22	1444352.05	355° 23' 53"	24,55
3	636016.69	1444350.08	345° 18' 13"	19,79
4	636035.83	1444345.06	339° 9' 46"	98,98
5	636128.34	1444309.85	340° 17' 41"	3
6	636131.16	1444308.84	106° 20' 5"	47,89
7	636117.69	1444354.8	119° 5' 44"	73,44
8	636081.98	1444418.97	119° 28' 11"	58,87
9	636053.02	1444470.22	200° 48' 37"	43,8
10	636012.08	1444454.66	213° 19' 41"	24,15
11	635991.9	1444441.39	213° 10' 13"	50,74
12	635949.43	1444413.63		

Планировочный элемент 05

Номер	X	Y	Дирекционный угол	Длина
1	635635.63	1444131.98	357° 33' 46"	13,29
2	635648.91	1444131.41	357° 27' 42"	73,16
3	635721.99	1444128.17	6° 16' 28"	31,75
4	635753.55	1444131.64	18° 2' 24"	40,61
5	635792.16	1444144.22	27° 49' 54"	83,35
6	635865.87	1444183.13	19° 14' 31"	90,47
7	635951.29	1444212.95	22° 8' 32"	45,87
8	635993.78	1444230.24	43° 56' 2"	30,59
9	636015.81	1444251.46	59° 45' 5"	34,49
10	636033.18	1444281.26	44° 4' 57"	47,69
11	636067.44	1444314.44	159° 6' 4"	35,78
12	636034.01	1444327.2	164° 43' 42"	21,15
13	636013.61	1444332.77	175° 6' 45"	21,13
14	635992.56	1444334.57	186° 42' 53"	6,76
15	635985.85	1444333.78		

Планировочный элемент 06

Номер	X	Y	Дирекционный угол	Длина
1	636045.04	1444070.15	82° 57' 45"	6,49
2	636045.84	1444076.59	92° 49' 14"	16,46
3	636045.03	1444093.03	102° 32' 49"	23,94
4	636039.83	1444116.39	127° 35' 14"	23,4
5	636025.55	1444134.94	132° 50' 23"	53,18
6	635989.39	1444173.93	155° 14' 2"	42,31
7	635950.97	1444191.66	199° 14' 38"	81,63
8	635873.9	1444164.75	207° 50' 7"	51,44
9	635828.41	1444140.73	285° 45' 16"	23,7
10	635834.85	1444117.92	16° 26' 3"	126,72
11	635956.39	1444153.77	312° 6' 47"	74,69
12	636006.47	1444098.37	278° 19' 43"	18,16
13	636009.1	1444080.4	262° 47' 41"	26,59
14	636005.77	1444054.02	3° 31' 33"	16,67
15	636022.4	1444055.05	33° 42' 6"	27,21

Планировочный элемент 07

Номер	X	Y	Дирекционный угол	Длина
1	636022.23	1443973.32	69° 11' 10"	45,41
2	636038.37	1444015.77	83° 2' 16"	21,82
3	636041.01	1444037.43	123° 42' 60"	9

Положение о характеристиках планируемого развития территории.
Положение об очередности планируемого развития территории

4	636036.02	1444044.91	213° 42' 8"	78,95
5	635970.33	1444001.1	189° 11' 2"	26,72
6	635943.95	1443996.84	219° 17' 37"	14,61
7	635932.64	1443987.58	318° 44' 0"	17,38
8	635945.7	1443976.12	309° 46' 27"	52,48
9	635979.28	1443935.79	41° 8' 52"	57,04

Планировочный элемент 08

Номер	X	Y	Дирекционный угол	Длина
1	635986.75	1444031.26	82° 46' 56"	49,43
2	635992.96	1444080.3	98° 21' 14"	11,05
3	635991.36	1444091.23	132° 6' 3"	59,83
4	635951.24	1444135.62	196° 24' 53"	116,83
5	635839.17	1444102.61	285° 43' 50"	51,84
6	635853.23	1444052.71	291° 40' 34"	9,34
7	635856.68	1444044.03	322° 20' 9"	61,03
8	635904.99	1444006.74	8° 51' 24"	60,11
9	635964.38	1444015.99	34° 19' 4"	27,08

Планировочный элемент 09

Номер	X	Y	Дирекционный угол	Длина
1	635877.05	1444003.03	142° 20' 22"	46,66
2	635840.11	1444031.54	110° 42' 54"	18,76
3	635833.47	1444049.08	105° 44' 10"	83,31
4	635810.88	1444129.27	198° 2' 2"	55,8
5	635757.82	1444112	186° 18' 10"	25,41
6	635732.56	1444109.21	279° 17' 1"	137,52
7	635754.74	1443973.49	357° 23' 45"	34,67
8	635789.37	1443971.91	19° 32' 21"	93,03

Планировочный элемент 10

Номер	X	Y	Дирекционный угол	Длина
1	635962.8	1443921.38	126° 59' 7"	48,64
2	635933.54	1443960.23	138° 46' 20"	30,36
3	635910.7	1443980.24	144° 48' 18"	15,84
4	635897.76	1443989.37	149° 20' 4"	4,94
5	635893.51	1443991.89	199° 32' 17"	118,51
6	635781.82	1443952.26	177° 25' 19"	28,01
7	635753.83	1443953.52	147° 8' 48"	63,61
8	635700.39	1443988.03	171° 14' 3"	44,42
9	635656.49	1443994.8	184° 58' 11"	99,22
10	635557.64	1443986.2	225° 43' 28"	18,46
11	635544.76	1443972.99	275° 4' 49"	17,96
12	635546.35	1443955.1	4° 58' 26"	110,26
13	635656.19	1443964.66	353° 52' 39"	30,24
14	635686.26	1443961.44	327° 8' 5"	56,55
15	635733.75	1443930.75	278° 12' 1"	45,08
16	635740.18	1443886.13	5° 6' 36"	19,03
17	635759.14	1443887.83	358° 3' 23"	16,36
18	635775.49	1443887.27	350° 40' 36"	16,26
19	635791.54	1443884.64	343° 35' 19"	16,21
20	635807.09	1443880.06	336° 34' 38"	16,11
21	635821.88	1443873.65	329° 28' 44"	9,66
22	635830.2	1443868.75	21° 39' 1"	142,66

Планировочный элемент 11

Номер	X	Y	Дирекционный угол	Длина
1	635529.76	1443874.16	351° 44' 14"	46,73
2	635576	1443867.44	1° 28' 28"	15,74
3	635591.74	1443867.85	8° 56' 14"	73
4	635663.85	1443879.19	5° 13' 20"	61,64
5	635725.23	1443884.8	98° 12' 13"	37,46
6	635719.88	1443921.87	147° 9' 33"	46,13
7	635681.13	1443946.89	173° 51' 42"	25,25
8	635656.02	1443949.59	184° 58' 31"	89,08
9	635567.28	1443941.86	95° 1' 16"	34,28
10	635564.28	1443976.01	63° 22' 54"	36,09
11	635580.45	1444008.27	4° 58' 9"	76,48
12	635656.65	1444014.9	351° 18' 41"	73,48
13	635729.28	1444003.8	99° 8' 7"	105,97
14	635712.46	1444108.43	177° 21' 28"	82,21
15	635630.33	1444112.22	177° 21' 18"	22,43
16	635607.93	1444113.25		

Система координат – СК города Мурманска

Планировочный элемент 01

Номер	X	Y	Дирекционный угол	Длина
1	5818.36	9011.18	99° 9' 22"	58,76
2	5809.01	9069.19	211° 11' 53"	44,02
3	5771.36	9046.39	219° 7' 30"	120,2
4	5678.11	8970.54	210° 36' 18"	14,79
5	5665.38	8963.01		

Планировочный элемент 02

Номер	X	Y	Дирекционный угол	Длина
1	5667.77	8987.9	39° 10' 2"	7,58
2	5673.65	8992.69	113° 2' 7"	48,38
3	5654.72	9037.21	120° 45' 16"	16,9
4	5646.08	9051.73	202° 29' 4"	133,36
5	5522.86	9000.73	316° 25' 22"	15,38
6	5534	8990.13	309° 19' 4"	15,64
7	5543.91	8978.03	305° 51' 38"	25,78
8	5559.01	8957.14	6° 0' 58"	42,94
9	5601.71	8961.64	11° 3' 53"	19,7
10	5621.04	8965.42	19° 27' 24"	20,92
11	5640.77	8972.39	29° 52' 30"	31,14

Планировочный элемент 03

Номер	X	Y	Дирекционный угол	Длина
1	5759.76	9062.72	30° 56' 44"	59,14
2	5810.48	9093.13	86° 28' 52"	228,91
3	5824.53	9321.61	95° 23' 16"	72,42
4	5817.73	9393.71	107° 11' 27"	46,32
5	5804.04	9437.96	159° 59' 30"	52,4
6	5754.8	9455.89	224° 25' 7"	54,37
7	5715.97	9417.84	241° 4' 31"	8,15
8	5712.03	9410.71	316° 17' 35"	65,49
9	5759.37	9365.46	46° 2' 0"	9,02

Положение о характеристиках планируемого развития территории.
Положение об очередности планируемого развития территории

10	5765.63	9371.95	316° 17' 27"	15,07
11	5776.52	9361.54	271° 14' 22"	25,43
12	5777.07	9336.12	136° 18' 6"	96,18
13	5707.53	9402.57	241° 2' 14"	18,17
14	5698.73	9386.67	224° 11' 28"	54,6
15	5659.58	9348.61	313° 58' 4"	72,22
16	5709.72	9296.63	308° 29' 20"	28,81
17	5727.65	9274.08	283° 28' 59"	30,15
18	5734.68	9244.76	273° 37' 4"	19,81
19	5735.93	9224.99	263° 54' 58"	65,39
20	5729	9159.97	250° 6' 1"	52,82
21	5711.02	9110.3	222° 2' 38"	65,4
22	5662.45	9066.5	296° 29' 49"	22,62
23	5672.54	9046.26	292° 56' 25"	44
24	5689.69	9005.74	39° 7' 3"	90,31

Планировочный элемент 04

Номер	X	Y	Дирекционный угол	Длина
1	5643.98	9498.18	7° 21' 9"	14,07
2	5657.93	9499.98	356° 17' 13"	24,55
3	5682.43	9498.39	346° 12' 9"	19,79
4	5701.65	9493.67	340° 4' 10"	98,98
5	5794.7	9459.93	341° 4' 50"	2,99
6	5797.53	9458.96	107° 14' 8"	47,89
7	5783.34	9504.7	120° 0' 1"	73,44
8	5746.62	9568.3	120° 22' 4"	58,87
9	5716.86	9619.09	201° 43' 16"	43,8
10	5676.17	9602.88	214° 12' 59"	24,15
11	5656.2	9589.3	214° 4' 54"	50,73
12	5614.18	9560.87		

Планировочный элемент 05

Номер	X	Y	Дирекционный угол	Длина
1	5304,86	9274,32	357° 33' 46"	13,29
2	5318.14	9273.96	358° 21' 47"	73,16
3	5391.27	9271.87	7° 10' 60"	31,75
4	5422.77	9275.84	18° 56' 37"	40,6
5	5461.17	9289.02	28° 43' 58"	83,35
6	5534.26	9329.09	20° 8' 51"	90,47
7	5619.19	9360.25	23° 2' 16"	45,87
8	5661.4	9378.2	44° 49' 40"	30,6
9	5683.1	9399.77	60° 39' 47"	34,49
10	5700	9429.84	44° 58' 59"	47,69
11	5733.73	9463.55	159° 59' 42"	35,78
12	5700.11	9475.79	165° 24' 19"	21,15
13	5679.64	9481.12	176° 15' 23"	21,14
14	5658.55	9482.5	187° 33' 60"	6,76
15	5651.85	9481.61		

Планировочный элемент 06

Номер	X	Y	Дирекционный угол	Длина
1	5715.18	9218.94	83° 48' 56"	6,5
2	5715.88	9225.4	93° 43' 42"	16,45
3	5714.81	9241.82	103° 27' 21"	23,94
4	5709.24	9265.1	128° 28' 35"	23,4
5	5694.68	9283.42	133° 44' 34"	53,18
6	5657.91	9321.84	156° 8' 56"	42,31

Положение о характеристиках планируемого развития территории.
Положение об очередности планируемого развития территории

7	5619.21	9338.95	200° 8' 40"	81,62
8	5542.58	9310.84	208° 43' 56"	51,44
9	5497.47	9286.11	286° 40' 9"	23,71
10	5504.27	9263.4	17° 20' 17"	126,71
11	5625.22	9301.16	313° 0' 51"	74,69
12	5676.17	9246.55	279° 15' 17"	18,16
13	5679.09	9228.63	263° 41' 44"	26,59
14	5676.17	9202.2	4° 26' 27"	16,66
15	5692.78	9203.49	34° 35' 43"	27,21

Планировочный элемент 07

Номер	X	Y	Дирекционный угол	Длина
1	5693.9	9121.77	70° 5' 5"	45,42
2	5709.37	9164.47	83° 56' 59"	21,82
3	5711.67	9186.17	124° 37' 36"	8,99
4	5706.56	9193.57	214° 36' 14"	78,96
5	5641.57	9148.73	190° 5' 10"	26,72
6	5615.26	9144.05	220° 11' 50"	14,61
7	5604.1	9134.62	319° 38' 44"	17,37
8	5617.34	9123.37	310° 40' 20"	52,48
9	5651.54	9083.57	42° 2' 38"	57,04

Планировочный элемент 08

Номер	X	Y	Дирекционный угол	Длина
1	5657.51	9179.15	83° 40' 49"	49,42
2	5662.95	9228.27	99° 15' 59"	11,05
3	5661.17	9239.18	133° 0' 6"	59,82
4	5620.37	9282.93	197° 18' 49"	116,83
5	5508.83	9248.16	286° 38' 5"	51,84
6	5523.67	9198.49	292° 35' 13"	9,35
7	5527.26	9189.86	323° 14' 27"	61,02
8	5576.15	9153.34	9° 45' 36"	60,11
9	5635.39	9163.53	35° 13' 40"	27,08

Планировочный элемент 09

Номер	X	Y	Дирекционный угол	Длина
1	5548.27	9149.19	143° 14' 35"	46,66
2	5510.89	9177.11	111° 36' 51"	18,76
3	5503.98	9194.55	106° 38' 33"	83,31
4	5480.12	9274.37	198° 56' 18"	55,8
5	5427.34	9256.26	187° 11' 22"	25,41
6	5402.13	9253.08	280° 11' 11"	137,52
7	5426.45	9117.73	358° 17' 50"	34,67
8	5461.1	9116.7	20° 26' 29"	93,03

Планировочный элемент 10

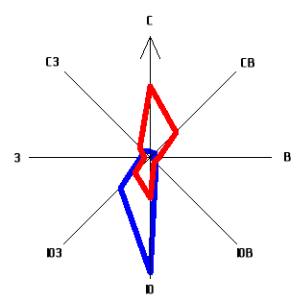
Номер	X	Y	Дирекционный угол	Длина
1	5635.29	9068.91	127° 52' 60"	48,63
2	5605.43	9107.29	139° 40' 30"	30,37
3	5582.28	9126.94	145° 43' 41"	15,84
4	5569.19	9135.86	150° 16' 10"	4,94
5	5564.9	9138.31	200° 26' 28"	118,51
6	5453.85	9096.92	178° 19' 21"	28,01
7	5425.85	9097.74	148° 2' 29"	63,61
8	5371.88	9131.41	172° 8' 50"	44,43
9	5327.87	9137.48	185° 52' 19"	99,21

Положение о характеристиках планируемого развития территории.
Положение об очередности планируемого развития территории

10	5229.18	9127.33	226° 36' 10"	18,46
11	5216.5	9113.92	275° 58' 38"	17,96
12	5218.37	9096.06	5° 52' 38"	110,26
13	5328.05	9107.35	354° 46' 54"	30,24
14	5358.16	9104.6	328° 2' 19"	56,54
15	5406.13	9074.67	279° 6' 41"	45,09
16	5413.27	9030.15	6° 2' 3"	19,03
17	5432.19	9032.15	358° 56' 58"	16,36
18	5448.55	9031.85	351° 35' 9"	16,27
19	5464.64	9029.47	344° 28' 20"	16,21
20	5480.26	9025.13	337° 29' 32"	16,12
21	5495.15	9018.96	330° 22' 49"	9,65
22	5503.54	9014.19	22° 33' 17"	142,66

Планировочный элемент 11

Номер	X	Y	Дирекционный угол	Длина
1	5203.07	9014.87	352° 37' 59"	46,72
2	5249.4	9008.88	2° 21' 58"	15,74
3	5265.13	9009.53	9° 50' 39"	72,99
4	5337.05	9022.01	6° 7' 10"	61,63
5	5398.33	9028.58	99° 5' 34"	37,46
6	5392.41	9065.57	148° 4' 1"	46,13
7	5353.26	9089.97	174° 46' 22"	25,24
8	5328.12	9092.27	185° 52' 35"	89,08
9	5239.51	9083.15	95° 54' 43"	34,27
10	5235.98	9117.24	64° 17' 13"	36,09
11	5251.64	9149.76	5° 52' 7"	76,48
12	5327.72	9157.58	352° 12' 58"	73,47
13	5400.51	9147.63	100° 2' 15"	105,97
14	5382.04	9251.98	178° 15' 26"	82,21
15	5299.87	9254.48	177° 21' 18"	22,43
16	5277,45	9255,16		



ПРОЕКТ ПЛАНИРОВКИ ТЕРРИТОРИИ ПО УЛИЦЕ ШЕВЧЕНКО В ГОРОДЕ МУРМАНСКЕ

ЧЕРТЕЖ ПЛАНИРОВКИ ТЕРРИТОРИИ
М 1:2 000



УСЛОВНЫЕ ОБОЗНАЧЕНИЯ

ГРАНИЦЫ И ТЕРРИТОРИИ

- Граница проектируемой территории
- Существующие красные линии, подлежащие отмене
- Устанавливаемые красные линии (границы планируемых элементов планировочной структуры)
- Номер элемента планировочной структуры
- Номер характерной точки устанавливаемой красной линии
- Характерные точки красной линии, прекращающие существование

ЗОНЫ ПЛАНИРУЕМОГО РАЗМЕЩЕНИЯ ОБЪЕКТОВ КАПИТАЛЬНОГО СТРОИТЕЛЬСТВА

- Застройки индивидуальными жилыми домами
- Торгового назначения и общественного питания
- Транспортной инфраструктуры
- Инженерной инфраструктуры
- Озелененных территорий общего пользования
- Улично-дорожной сети

ОБЪЕКТЫ ТРАНСПОРТНОЙ ИНФРАСТРУКТУРЫ

АВТОМОБИЛЬНОГО ТРАНСПОРТА

- МЕСТНОГО ЗНАЧЕНИЯ
- СУЩЕСТВУЮЩИЙ
- Магистральная улица районного значения
- ПЛАНИРУЕМЫЙ
- Улицы и дороги местного значения
 - Проезды

Примечание - Перечень координат характерных точек устанавливаемых красных линий приведен в Положении о характеристиках планируемого развития территории и является неотъемлемым приложением к чертежу планировки территории

ПРОЕКТ ПЛАНИРОВКИ ТЕРРИТОРИИ ПО УЛИЦЕ ШЕВЧЕНКО В ГОРОДЕ МУРМАНСКЕ				
ЧЕРТЕЖ ПЛАНИРОВКИ ТЕРРИТОРИИ				
Масштаб	1:2 000	Директор	Кожурков О.В.	Подпись
Шифр		Рук. проекта	Логвиненко П.Н.	Подпись
Дата				Лист
				П.П. 01

**МУРМАНСКАЯ ОБЛАСТЬ
МУНИЦИПАЛЬНОЕ ОБРАЗОВАНИЕ
ГОРОД МУРМАНСК**

**ПРОЕКТ МЕЖЕВАНИЯ ТЕРРИТОРИИ
ПО УЛИЦЕ ШЕВЧЕНКО В ГОРОДЕ
МУРМАНСКЕ**

**ОСНОВНАЯ ЧАСТЬ (ТЕКСТОВАЯ ЧАСТЬ)
ПРОЕКТА МЕЖЕВАНИЯ ТЕРРИТОРИИ**



GEONIKA
АГЕНТСТВО ПО РАЗВИТИЮ ТЕРРИТОРИИ

Оглавление

СОСТАВ ПРОЕКТА МЕЖЕВАНИЯ	3
1 ВВЕДЕНИЕ. ЦЕЛИ И ЗАДАЧИ ПРОЕКТА.....	4
2 ПРОЕКТ МЕЖЕВАНИЯ ТЕРРИТОРИИ.....	5
2.1 ХАРАКТЕРИСТИКА ТЕРРИТОРИИ ПРОЕКТИРОВАНИЯ.....	5
2.2 ОСНОВНЫЕ ПРОЕКТНЫЕ РЕШЕНИЯ	5
2.3 ПЕРЕЧЕНЬ И СВЕДЕНИЯ ОБ ОБРАЗУЕМЫХ И ИЗМЕНЯЕМЫХ ЗЕМЕЛЬНЫХ УЧАСТКАХ. ПРЕДВАРИТЕЛЬНЫЙ ЭТАП	8
2.4 ПЕРЕЧЕНЬ И СВЕДЕНИЯ ОБ ОБРАЗУЕМЫХ И ИЗМЕНЯЕМЫХ ЗЕМЕЛЬНЫХ УЧАСТКАХ. 1 ЭТАП.....	9
2.5 ПЕРЕЧЕНЬ И СВЕДЕНИЯ ОБ ОБРАЗУЕМЫХ ЗЕМЕЛЬНЫХ УЧАСТКАХ. 2 ЭТАП	10
2.6 ПЕРЕЧЕНЬ И СВЕДЕНИЯ ОБ ОБРАЗУЕМЫХ ЗЕМЕЛЬНЫХ УЧАСТКАХ. 3 ЭТАП	21
2.7 ПРЕДЛОЖЕНИЯ ПО УСТАНОВЛЕНИЮ ПУБЛИЧНЫХ СЕРВИТУТОВ.....	22
3 ПРИЛОЖЕНИЕ «ОПИСАНИЕ МЕСТОПОЛОЖЕНИЯ ГРАНИЦ ТЕРРИТОРИИ. В ОТНОШЕНИИ КОТОРОЙ УТВЕРЖДЕН ПРОЕКТ МЕЖЕВАНИЯ»	24
3.1 СИСТЕМА КООРДИНАТ – МСК-51	24
3.2 СИСТЕМА КООРДИНАТ – СК ГОРОДА МУРМАНСКА	25

СОСТАВ ПРОЕКТА МЕЖЕВАНИЯ

№ листа	Наименование	Количество
Основная часть		
	Основная часть (текстовая часть) проекта межевания территории	2
ПМ 01	Чертеж межевания территории М 1:2 000	2
ПМ 01.0	Чертеж межевания территории. Предварительный этап М 1:2 000	2
ПМ 01.1	Чертеж межевания территории. 1 этап М 1:2 000	2
ПМ 01.2	Чертеж межевания территории. 2 этап М 1:2 000	2
ПМ 01.3	Чертеж межевания территории. 3 этап М 1:2 000	2
Материалы по обоснованию		
ПМ 02	Чертеж границ существующих земельных участков и объектов капитального строительства М 1:2 000	2

1 ВВЕДЕНИЕ. ЦЕЛИ И ЗАДАЧИ ПРОЕКТА

Проект межевания территории подготовлен в соответствии с государственным контрактом от 25.01.2022 г. № 1/2022 на выполнение работ по подготовке проекта планировки и проекта межевания территории по улице Шевченко в городе Мурманске, заключенным между Министерством градостроительства и благоустройства Мурманской области и ООО «Агентство по развитию территорий «Геоника» города Омска.

В соответствии со статьей 43 Градостроительного кодекса Российской Федерации подготовка проекта межевания территории осуществляется применительно к территории, расположенной в границах одного или нескольких смежных элементов планировочной структуры, границах определенной правилами землепользования и застройки территориальной зоны и (или) границах установленной генеральным планом городского округа функциональной зоны, территории, в отношении которой предусматривается осуществление комплексного развития территории.

Подготовка проекта межевания территории осуществляется для:

1) определения местоположения границ образуемых и изменяемых земельных участков;

2) установления, изменения, отмены красных линий для застроенных территорий, в границах которых не планируется размещение новых объектов капитального строительства, а также для установления, изменения, отмены красных линий в связи с образованием и (или) изменением земельного участка, расположенного в границах территории, применительно к которой не предусматривается осуществление комплексного развития территории, при условии, что такие установление, изменение, отмена влекут за собой исключительно изменение границ территории общего пользования.

Подготовка настоящего проекта межевания территории осуществляется для определения местоположения границ образуемых и изменяемых земельных участков.

2 ПРОЕКТ МЕЖЕВАНИЯ ТЕРРИТОРИИ

2.1 Характеристика территории проектирования

Проект межевания территории разработан в границах кадастрового квартала 51:20:0001317 по улице Шевченко в городе Мурманске.

Площадь в границах проектируемой территории составляет 26 га.

Описание местоположения границ территории, в отношении которой разработан проект межевания, приведено в Приложении 1 к настоящей текстовой части.

При разработке проекта использованы следующие материалы:

- топографическая съемка в масштабе 1:500, выполненная в 2022 году;
- генеральный план муниципального образования город Мурманск, утвержденный решением Совета депутатов города Мурманска от 19.09.2022 № 164;
- правила землепользования и застройки муниципального образования город Мурманск, утвержденные решением Совета депутатов города Мурманска от 15.02.2021 № 14;
- региональные нормативы градостроительного проектирования Мурманской области, утвержденные Приказом Министерства градостроительства и благоустройства Мурманской области от 30.07.2021 № 75;
- местные нормативы градостроительного проектирования муниципального образования город Мурманск, утвержденные решением Совета депутатов города Мурманска от 03.12.2012 № 55-750;
- сведения об учтенных в едином государственном реестре недвижимости (далее также – ЕГРН) земельных участках, расположенных в границах проектируемой территории.

Разработка проекта осуществлена в соответствии с требованиями Градостроительного кодекса Российской Федерации, Земельного кодекса Российской Федерации, нормативно-правовых актов Правительства Российской Федерации, Минстроя России, правительства Мурманской области и администрации города Мурманска, а также иных документов, регулирующих градостроительную деятельность и земельно-имущественные отношения.

Проект межевания выполнен на основе цифровых топографических карт. Графические материалы подготовлены в масштабе 1:2000 с применением компьютерных геоинформационных технологий в программе MapInfo. Набор пространственных данных проекта межевания содержит соответствующие картографические слои и семантические базы данных. Подготовка графической части проекта межевания выполнена в системе координат, используемой для ведения ЕГРН (МСК 51), а также в системе координат города Мурманска.

2.2 Основные проектные решения

Проектные решения по образованию земельных участков в соответствии с настоящим проектом межевания территории предлагается осуществить в 3 этапа.

На предварительном этапе в проекте межевания предусмотрено сохранение земельного участка 51:20:0001317:7 в измененных границах в результате его раздела в целях размещения планируемой улично-дорожной сети и систем инженерного обеспечения.

На первом этапе в проекте межевания предусмотрено образование земельных участков для территорий общего пользования (улиц, проездов и иных территорий, не подлежащих застройке) с целью обеспечения беспрепятственного доступа к объектам капитального строительства, расположенным внутри элемента планировочной структуры, в том числе путем перераспределения образованного земельного участка на предварительном этапе. Также предусмотрено сохранение земельного участка в измененных границах в результате его раздела в целях размещения планируемой улично-дорожной сети и систем инженерного обеспечения.

На втором и третьем этапах в проекте межевания предусмотрено образование земельных участков:

- для существующих и планируемых объектов капитального строительства, с целью организации наиболее эффективного использования территории (в том числе путем раздела и перераспределения земельных участков, поставленных на кадастровый учет);
- для территорий общего пользования (улиц, проездов и иных территорий, не подлежащих застройке) с целью обеспечения беспрепятственного доступа к объектам капитального строительства, расположенным внутри элементов планировочной структуры;

Границы образуемых земельных участков установлены по красным линиям, внутриквартальным проездам, естественным границам и рубежам, а также с учетом сложившего землепользования и земельных участков, поставленных на кадастровый учет.

Размеры земельных участков определены с учетом действующих технических регламентов, нормативов градостроительного проектирования, предельных (минимальных и (или) максимальных) размеров земельных участков, установленных правилах землепользования и застройки муниципального образования города Мурманска.

Для земельных участков с видом разрешенного использования «Для индивидуального жилищного строительства» площадь определена в соответствии с требованиями Технического задания в размере 800-1000 кв. м. В целях образования земельных участков, предусмотренных настоящим проектом, необходимо внести изменения в Правила землепользования и застройки муниципального образования город Мурманск в части предельные размеры земельных участков для объектов индивидуального жилищного строительства в границах территориальной зоны индивидуальной жилой застройки (Ж-4).

При разработке проекта межевания обеспечено соблюдение следующих требований:

- границы образуемых земельных участков определены в зависимости от функционального назначения территории, с учетом решений документов территориального планирования, проекта планировки территории и сложившейся планировочной структуры;
- для образуемых и сохраняемых земельных участков обеспечены условия эксплуатации объектов недвижимости, включая проезды, проходы к ним.

Размещение планируемых инженерных сетей будет осуществляться преимущественно на земельных участках (территориях) общего пользования на основе разрешения на использования земли (земельного участка).

Проектные решения по межеванию территории представлены на отчетах «Чертеж межевания территории», «Чертеж межевания территории. Предварительный этап» «Чертеж межевания территории. 1 этап», «Чертеж межевания территории. 2 этап», «Чертеж межевания территории. 3 этап».

На чертежах межевания территории отображены:

- границы планируемых элементов планировочной структуры;
- красные линии, утвержденные в составе проекта планировки территории;
- линии отступа от красных линий в целях определения мест допустимого размещения зданий, строений, сооружений;
- границы образуемых земельных участков, в том числе земельных участков, которые после образования будут отнесены к территориям общего пользования, условные номера образуемых земельных участков;
- границы публичных сервитутов.

В соответствии с пунктом 1 статьи 11.2 Земельного кодекса РФ земельные участки образуются при разделе, объединении, перераспределении земельных участков или выделе из земельных участков, а также из земель, находящихся в государственной или муниципальной собственности.

Приведенная в таблицах 1-6 последовательность и способы образования (раздел, объединение, перераспределение) земельных участков, предусмотренных настоящим проектом межевания территории в дальнейшем могут уточняться при условии соответствия конфигурации границ земельных участков установленным на одном из чертежей межевания территории (этапы предварительный, 1, 2, 3), а также соответствия принимаемых решений действующим положениям Земельного кодекса РФ, Федерального закона от 13.07.2015 №218-ФЗ и иных нормативных актов.

Сводные показатели проекта межевания территории по этапам представлены в таблице (Таблица 7).

2.3 Перечень и сведения об образуемых и изменяемых земельных участках. Предварительный этап

Таблица 1 Перечень и сведения о площади образуемых земельных участков и образуемых земельных участков, которые будут отнесены к территориям общего пользования

Условный номер земельного участка	Вид разрешенного использования земельного участка в соответствии с проектом планировки (код вида разрешенного использования)	Площадь участка в соответствии с проектом межевания, кв. м	Возможные способы образования земельного участка
<i>Земельные участки, которые после образования будут отнесены к территориям общего пользования</i>			
01	Земельные участки (территории) общего пользования (12.0)	41132	Раздел, объединение, перераспределение

Примечания - Все образуемые земельные участки отнесены к категории земель – земли населенных пунктов

Таблица 2 Перечень и сведения об изменяемых земельных участках

Кадастровый номер земельного участка	Вид разрешенного использования земельного участка в соответствии с правоустанавливающим документом	Площадь земельного участка в соответствии с правоустанавливающим документом, кв. м	Вид разрешенного использования земельного участка в соответствии с проектом планировки
51:20:0001317:7	для строительства индивидуальных жилых домов	44027	Земельные участки (территории) общего пользования (12.0)

Примечание – Все образуемые земельные участки отнесены к категории земель – земли населенных пунктов.

2.4 Перечень и сведения об образуемых и изменяемых земельных участках. 1 этап

Таблица 3 Перечень и сведения о площади образуемых земельных участков и образуемых земельных участков, которые будут отнесены к территориям общего пользования

Условный номер земельного участка	Вид разрешенного использования земельного участка в соответствии с проектом планировки (код вида разрешенного использования)	Площадь участка в соответствии с проектом межевания, кв. м	Возможные способы образования земельного участка
<i>Земельные участки, которые после образования будут отнесены к территориям общего пользования</i>			
01.1	Магазины (4.4)	8 106	Образование из земель, находящихся в государственной или муниципальной собственности
02	Земельные участки (территории) общего пользования (12.0)	4270	Образование из земель, находящихся в государственной или муниципальной собственности
03	Земельные участки (территории) общего пользования (12.0)	2400	Образование из земель, находящихся в государственной или муниципальной собственности
04	Земельные участки (территории) общего пользования (12.0)	6230	Раздел, объединение, перераспределение
05	Земельные участки (территории) общего пользования (12.0)	2788	Образование из земель, находящихся в государственной или муниципальной собственности
06	Земельные участки (территории) общего пользования (12.0)	2239	Раздел, объединение, перераспределение

Примечания - Все образуемые земельные участки отнесены к категории земель – земли населенных пунктов

Таблица 4 Перечень и сведения об изменяемых земельных участках

Кадастровый номер земельного участка	Вид разрешенного использования земельного участка в соответствии с правоустанавливающим документом	Вид разрешенного использования земельного участка в соответствии с проектом планировки	Площадь земельного участка в соответствии с правоустанавливающим документом, кв. м	Площадь земельного участка, сохраняемого в измененных границах, кв. м	Возможные способы образования земельного участка
51:20:0001317:1	земли под объектами торговли, общественного питания, бытового обслуживания, автозаправочными и газонаполните	Объекты дорожного сервиса (4.9.1)	4819	2581	Раздел с охранением земельного участка 51:20:0001317:1 в измененных границах

2.5 Перечень и сведения об образуемых земельных участках. 2 этап

Таблица 5 Перечень и сведения о площади образуемых земельных участков и образуемых земельных участков, которые будут отнесены к территориям общего пользования

Условный номер земельного участка	Вид разрешенного использования земельного участка в соответствии с проектом планировки (код вида разрешенного использования)	Площадь участка в соответствии с проектом межевания, кв. м	Возможные способы образования земельного участка
<i>Образуемые земельные участки</i>			
7	Для индивидуального жилищного строительства (2.1)	984	Раздел, объединение, перераспределение
8	Для индивидуального жилищного строительства (2.1)	811	Раздел, объединение, перераспределение
9	Для индивидуального жилищного строительства (2.1)	979	Раздел, объединение, перераспределение
10	Для индивидуального жилищного строительства (2.1)	843	Раздел, объединение, перераспределение
11	Для индивидуального жилищного строительства (2.1)	943	Раздел, объединение, перераспределение
12	Для индивидуального жилищного строительства (2.1)	820	Раздел, объединение, перераспределение
13	Для индивидуального жилищного строительства (2.1)	933	Раздел, объединение, перераспределение
14	Для индивидуального жилищного строительства (2.1)	804	Раздел, объединение, перераспределение
15	Для индивидуального жилищного строительства (2.1)	798	Раздел, объединение, перераспределение
16	Для индивидуального жилищного строительства (2.1)	812	Раздел, объединение, перераспределение
17	Для индивидуального жилищного строительства (2.1)	874	Раздел, объединение, перераспределение
18	Для индивидуального жилищного строительства (2.1)	999	Раздел, объединение, перераспределение

Условный номер земельного участка	Вид разрешенного использования земельного участка в соответствии с проектом планировки (код вида разрешенного использования)	Площадь участка в соответствии с проектом межевания, кв. м	Возможные способы образования земельного участка
19	Для индивидуального жилищного строительства (2.1)	998	Раздел, объединение, перераспределение
20	Для индивидуального жилищного строительства (2.1)	986	Раздел, объединение, перераспределение
21	Для индивидуального жилищного строительства (2.1)	961	Раздел, объединение, перераспределение
22	Для индивидуального жилищного строительства (2.1)	803	Раздел, объединение, перераспределение
23	Для индивидуального жилищного строительства (2.1)	950	Раздел, объединение, перераспределение
24	Для индивидуального жилищного строительства (2.1)	801	Раздел, объединение, перераспределение
25	Для индивидуального жилищного строительства (2.1)	863	Раздел, объединение, перераспределение
26	Для индивидуального жилищного строительства (2.1)	849	Раздел, объединение, перераспределение
27	Для индивидуального жилищного строительства (2.1)	893	Раздел, объединение, перераспределение
28	Для индивидуального жилищного строительства (2.1)	805	Раздел, объединение, перераспределение
29	Для индивидуального жилищного строительства (2.1)	850	Раздел, объединение, перераспределение
30	Для индивидуального жилищного строительства (2.1)	961	Раздел, объединение, перераспределение
31	Для индивидуального жилищного строительства (2.1)	959	Раздел, объединение, перераспределение
32	Для индивидуального жилищного строительства (2.1)	848	Раздел, объединение, перераспределение
33	Для индивидуального жилищного строительства (2.1)	805	Раздел, объединение, перераспределение

Условный номер земельного участка	Вид разрешенного использования земельного участка в соответствии с проектом планировки (код вида разрешенного использования)	Площадь участка в соответствии с проектом межевания, кв. м	Возможные способы образования земельного участка
	строительства (2.1)		
34	Для индивидуального жилищного строительства (2.1)	901	Раздел, объединение, перераспределение
35	Для индивидуального жилищного строительства (2.1)	812	Раздел, объединение, перераспределение
36	Для индивидуального жилищного строительства (2.1)	836	Раздел, объединение, перераспределение
37	Для индивидуального жилищного строительства (2.1)	966	Раздел, объединение, перераспределение
38	Для индивидуального жилищного строительства (2.1)	997	Раздел, объединение, перераспределение
39	Для индивидуального жилищного строительства (2.1)	980	Раздел, объединение, перераспределение
40	Для индивидуального жилищного строительства (2.1)	913	Раздел, объединение, перераспределение
41	Для индивидуального жилищного строительства (2.1)	983	Раздел, объединение, перераспределение
42	Для индивидуального жилищного строительства (2.1)	984	Раздел, объединение, перераспределение
43	Для индивидуального жилищного строительства (2.1)	997	Раздел, объединение, перераспределение
44	Для индивидуального жилищного строительства (2.1)	1000	Раздел, объединение, перераспределение
45	Для индивидуального жилищного строительства (2.1)	989	Раздел, объединение, перераспределение
46	Для индивидуального жилищного строительства (2.1)	993	Раздел, объединение, перераспределение
47	Для индивидуального жилищного строительства (2.1)	904	Раздел, объединение, перераспределение

Условный номер земельного участка	Вид разрешенного использования земельного участка в соответствии с проектом планировки (код вида разрешенного использования)	Площадь участка в соответствии с проектом межевания, кв. м	Возможные способы образования земельного участка
48	Для индивидуального жилищного строительства (2.1)	950	Раздел, объединение, перераспределение
49	Для индивидуального жилищного строительства (2.1)	832	Раздел, объединение, перераспределение
50	Для индивидуального жилищного строительства (2.1)	821	Раздел, объединение, перераспределение
51	Для индивидуального жилищного строительства (2.1)	903	Раздел, объединение, перераспределение
52	Для индивидуального жилищного строительства (2.1)	962	Раздел, объединение, перераспределение
53	Для индивидуального жилищного строительства (2.1)	974	Раздел, объединение, перераспределение
54	Для индивидуального жилищного строительства (2.1)	990	Раздел, объединение, перераспределение
55	Для индивидуального жилищного строительства (2.1)	993	Раздел, объединение, перераспределение
56	Для индивидуального жилищного строительства (2.1)	960	Раздел, объединение, перераспределение
57	Для индивидуального жилищного строительства (2.1)	922	Раздел, объединение, перераспределение
58	Для индивидуального жилищного строительства (2.1)	900	Раздел, объединение, перераспределение
59	Для индивидуального жилищного строительства (2.1)	946	Раздел, объединение, перераспределение
60	Для индивидуального жилищного строительства (2.1)	951	Раздел, объединение, перераспределение
61	Для индивидуального жилищного строительства (2.1)	902	Раздел, объединение, перераспределение
62	Для индивидуального жилищного	906	Раздел, объединение, перераспределение

Условный номер земельного участка	Вид разрешенного использования земельного участка в соответствии с проектом планировки (код вида разрешенного использования)	Площадь участка в соответствии с проектом межевания, кв. м	Возможные способы образования земельного участка
	строительства (2.1)		
63	Для индивидуального жилищного строительства (2.1)	958	Раздел, объединение, перераспределение
64	Для индивидуального жилищного строительства (2.1)	917	Раздел, объединение, перераспределение
65	Для индивидуального жилищного строительства (2.1)	898	Раздел, объединение, перераспределение
66	Для индивидуального жилищного строительства (2.1)	917	Раздел, объединение, перераспределение
67	Для индивидуального жилищного строительства (2.1)	853	Раздел, объединение, перераспределение
68	Для индивидуального жилищного строительства (2.1)	996	Раздел, объединение, перераспределение
69	Для индивидуального жилищного строительства (2.1)	974	Раздел, объединение, перераспределение
70	Для индивидуального жилищного строительства (2.1)	932	Раздел, объединение, перераспределение
71	Для индивидуального жилищного строительства (2.1)	992	Раздел, объединение, перераспределение
72	Для индивидуального жилищного строительства (2.1)	984	Раздел, объединение, перераспределение
73	Для индивидуального жилищного строительства (2.1)	943	Раздел, объединение, перераспределение
74	Для индивидуального жилищного строительства (2.1)	985	Раздел, объединение, перераспределение
75	Для индивидуального жилищного строительства (2.1)	959	Раздел, объединение, перераспределение
76	Для индивидуального жилищного строительства (2.1)	985	Раздел, объединение, перераспределение

Условный номер земельного участка	Вид разрешенного использования земельного участка в соответствии с проектом планировки (код вида разрешенного использования)	Площадь участка в соответствии с проектом межевания, кв. м	Возможные способы образования земельного участка
77	Для индивидуального жилищного строительства (2.1)	975	Раздел, объединение, перераспределение
78	Для индивидуального жилищного строительства (2.1)	985	Раздел, объединение, перераспределение
79	Для индивидуального жилищного строительства (2.1)	992	Раздел, объединение, перераспределение
80	Для индивидуального жилищного строительства (2.1)	838	Раздел, объединение, перераспределение
81	Для индивидуального жилищного строительства (2.1)	888	Раздел, объединение, перераспределение
82	Для индивидуального жилищного строительства (2.1)	974	Раздел, объединение, перераспределение
83	Для индивидуального жилищного строительства (2.1)	912	Раздел, объединение, перераспределение
84	Для индивидуального жилищного строительства (2.1)	864	Раздел, объединение, перераспределение
85	Для индивидуального жилищного строительства (2.1)	881	Раздел, объединение, перераспределение
86	Для индивидуального жилищного строительства (2.1)	917	Раздел, объединение, перераспределение
87	Для индивидуального жилищного строительства (2.1)	961	Раздел, объединение, перераспределение
88	Для индивидуального жилищного строительства (2.1)	983	Раздел, объединение, перераспределение
89	Для индивидуального жилищного строительства (2.1)	923	Раздел, объединение, перераспределение
90	Для индивидуального жилищного строительства (2.1)	886	Раздел, объединение, перераспределение
91	Коммунальное обслуживание (3.1)	415	Раздел, объединение, перераспределение

Условный номер земельного участка	Вид разрешенного использования земельного участка в соответствии с проектом планировки (код вида разрешенного использования)	Площадь участка в соответствии с проектом межевания, кв. м	Возможные способы образования земельного участка
92	Для индивидуального жилищного строительства (2.1)	926	Раздел, объединение, перераспределение
93	Для индивидуального жилищного строительства (2.1)	940	Раздел, объединение, перераспределение
94	Для индивидуального жилищного строительства (2.1)	963	Раздел, объединение, перераспределение
95	Для индивидуального жилищного строительства (2.1)	932	Раздел, объединение, перераспределение
96	Для индивидуального жилищного строительства (2.1)	990	Раздел, объединение, перераспределение
97	Для индивидуального жилищного строительства (2.1)	920	Раздел, объединение, перераспределение
98	Для индивидуального жилищного строительства (2.1)	994	Раздел, объединение, перераспределение
99	Для индивидуального жилищного строительства (2.1)	860	Раздел, объединение, перераспределение
100	Для индивидуального жилищного строительства (2.1)	991	Раздел, объединение, перераспределение
101	Для индивидуального жилищного строительства (2.1)	900	Раздел, объединение, перераспределение
102	Для индивидуального жилищного строительства (2.1)	956	Раздел, объединение, перераспределение
103	Для индивидуального жилищного строительства (2.1)	922	Раздел, объединение, перераспределение
104	Для индивидуального жилищного строительства (2.1)	943	Раздел, объединение, перераспределение
105	Для индивидуального жилищного строительства (2.1)	809	Раздел, объединение, перераспределение
106	Для индивидуального жилищного	969	Раздел, объединение, перераспределение

Условный номер земельного участка	Вид разрешенного использования земельного участка в соответствии с проектом планировки (код вида разрешенного использования)	Площадь участка в соответствии с проектом межевания, кв. м	Возможные способы образования земельного участка
	строительства (2.1)		
107	Для индивидуального жилищного строительства (2.1)	857	Раздел, объединение, перераспределение
108	Для индивидуального жилищного строительства (2.1)	957	Раздел, объединение, перераспределение
109	Для индивидуального жилищного строительства (2.1)	905	Раздел, объединение, перераспределение
110	Для индивидуального жилищного строительства (2.1)	946	Раздел, объединение, перераспределение
111	Для индивидуального жилищного строительства (2.1)	987	Раздел, объединение, перераспределение
112	Для индивидуального жилищного строительства (2.1)	967	Раздел, объединение, перераспределение
113	Для индивидуального жилищного строительства (2.1)	961	Раздел, объединение, перераспределение
114	Для индивидуального жилищного строительства (2.1)	931	Раздел, объединение, перераспределение
115	Для индивидуального жилищного строительства (2.1)	940	Раздел, объединение, перераспределение
116	Для индивидуального жилищного строительства (2.1)	902	Раздел, объединение, перераспределение
117	Для индивидуального жилищного строительства (2.1)	919	Раздел, объединение, перераспределение
118	Для индивидуального жилищного строительства (2.1)	873	Раздел, объединение, перераспределение
119	Для индивидуального жилищного строительства (2.1)	993	Раздел, объединение, перераспределение
120	Для индивидуального жилищного строительства (2.1)	833	Раздел, объединение, перераспределение

Условный номер земельного участка	Вид разрешенного использования земельного участка в соответствии с проектом планировки (код вида разрешенного использования)	Площадь участка в соответствии с проектом межевания, кв. м	Возможные способы образования земельного участка
121	Для индивидуального жилищного строительства (2.1)	947	Раздел, объединение, перераспределение
122	Для индивидуального жилищного строительства (2.1)	953	Раздел, объединение, перераспределение
123	Для индивидуального жилищного строительства (2.1)	962	Раздел, объединение, перераспределение
124	Для индивидуального жилищного строительства (2.1)	982	Раздел, объединение, перераспределение
125	Для индивидуального жилищного строительства (2.1)	990	Раздел, объединение, перераспределение
126	Для индивидуального жилищного строительства (2.1)	997	Раздел, объединение, перераспределение
127	Для индивидуального жилищного строительства (2.1)	993	Раздел, объединение, перераспределение
128	Для индивидуального жилищного строительства (2.1)	995	Раздел, объединение, перераспределение
129	Для индивидуального жилищного строительства (2.1)	999	Раздел, объединение, перераспределение
130	Для индивидуального жилищного строительства (2.1)	998	Раздел, объединение, перераспределение
131	Для индивидуального жилищного строительства (2.1)	991	Раздел, объединение, перераспределение
132	Для индивидуального жилищного строительства (2.1)	997	Раздел, объединение, перераспределение
133	Для индивидуального жилищного строительства (2.1)	991	Раздел, объединение, перераспределение
134	Для индивидуального жилищного строительства (2.1)	999	Раздел, объединение, перераспределение
135	Для индивидуального жилищного	959	Раздел, объединение, перераспределение

Условный номер земельного участка	Вид разрешенного использования земельного участка в соответствии с проектом планировки (код вида разрешенного использования)	Площадь участка в соответствии с проектом межевания, кв. м	Возможные способы образования земельного участка
	строительства (2.1)		
136	Для индивидуального жилищного строительства (2.1)	978	Раздел, объединение, перераспределение
137	Для индивидуального жилищного строительства (2.1)	990	Раздел, объединение, перераспределение
<i>Образуемые земельные участки, которые будут отнесены к территориям общего пользования</i>			
138	Земельные участки (территории) общего пользования (12.0)	4892	Образование из земель, находящихся в государственной или муниципальной собственности
139	Земельные участки (территории) общего пользования (12.0)	20914	Раздел, объединение, перераспределение
140	Земельные участки (территории) общего пользования (12.0)	503	Раздел, объединение, перераспределение
141	Земельные участки (территории) общего пользования (12.0)	2573	Раздел, объединение, перераспределение
142	Земельные участки (территории) общего пользования (12.0)	897	Раздел, объединение, перераспределение
143	Земельные участки (территории) общего пользования (12.0)	1184	Раздел, объединение, перераспределение
144	Земельные участки (территории) общего пользования (12.0)	5890	Раздел, объединение, перераспределение
145	Земельные участки (территории) общего пользования (12.0)	8322	Раздел, объединение, перераспределение
146	Земельные участки (территории) общего пользования (12.0)	422	Раздел, объединение, перераспределение
147	Земельные участки (территории) общего пользования (12.0)	1011	Раздел, объединение, перераспределение
148	Земельные участки (территории) общего пользования (12.0)	2502	Раздел, объединение, перераспределение
149	Земельные участки (территории) общего	3858	Раздел, объединение, перераспределение

Условный номер земельного участка	Вид разрешенного использования земельного участка в соответствии с проектом планировки (код вида разрешенного использования)	Площадь участка в соответствии с проектом межевания, кв. м	Возможные способы образования земельного участка
	пользования (12.0)		
150	Земельные участки (территории) общего пользования (12.0)	2749	Раздел, объединение, перераспределение
151	Земельные участки (территории) общего пользования (12.0)	6542	Раздел, объединение, перераспределение
152	Земельные участки (территории) общего пользования (12.0)	2450	Раздел, объединение, перераспределение
153	Земельные участки (территории) общего пользования (12.0)	3410	Раздел, объединение, перераспределение

Примечание – Все образуемые земельные участки отнесены к категории земель – земли населенных пунктов.

2.6 Перечень и сведения об образуемых земельных участках. 3 этап

Таблица 6 Перечень и сведения о площади образуемых земельных участков и образуемых земельных участков, которые будут отнесены к территориям общего пользования

Условный номер земельного участка	Вид разрешенного использования земельного участка в соответствии с проектом планировки (код вида разрешенного использования)	Площадь участка в соответствии с проектом межевания, кв. м	Возможные способы образования земельного участка
<i>Образуемые земельные участки, которые будут отнесены к территориям общего пользования</i>			
154	Земельные участки (территории) общего пользования (12.0)	6774	Образование из земель, находящихся в государственной или муниципальной собственности
155	Земельные участки (территории) общего пользования (12.0)	7080	Образование из земель, находящихся в государственной или муниципальной собственности
156	Земельные участки (территории) общего пользования (12.0)	7374	Образование из земель, находящихся в государственной или муниципальной собственности
157	Земельные участки (территории) общего пользования (12.0)	821	Образование из земель, находящихся в государственной или муниципальной собственности
158	Земельные участки (территории) общего пользования (12.0)	7326	Образование из земель, находящихся в государственной или муниципальной собственности

Примечание – Все образуемые земельные участки отнесены к категории земель – земли населенных пунктов.

Таблица 7 Сводные показатели

Номер п/п	Параметры	Площадь, га				
		Предварительный этап	1 этап	2 этап	3 этап	Итого
1	Образуемые земельные участки	-	0,8	12,15	-	12,95
2	Образуемые земельные участки, которые после образования будут относиться к территориям общего пользования или имуществу общего пользования	4,11	1,79	6,81	2,93	15,64
3	Изменяемые земельные участки	0,22	0,26	-	-	0,48

2.7 Предложения по установлению публичных сервитутов

Публичный сервитут (право ограниченного пользования чужим земельным участком) устанавливается в соответствии со статьей 23 Земельного кодекса Российской Федерации.

Публичный сервитут может устанавливаться для:

- прохода или проезда через земельный участок, в том числе в целях обеспечения свободного доступа к водному объекту общего пользования и его береговой полосе;
- размещения на земельном участке межевых знаков, геодезических пунктов государственных геодезических сетей, гравиметрических пунктов, нивелирных пунктов и подъездов к ним;
- проведения дренажных и мелиоративных работ на земельном участке;
- забора (изъятия) водных ресурсов из водных объектов и водопоя;
- прогона сельскохозяйственных животных через земельный участок;
- сенокосения, выпаса сельскохозяйственных животных в установленном порядке на земельных участках в сроки, продолжительность которых соответствует местным условиям и обычаям;
- использования земельного участка в целях охоты, рыболовства, аквакультуры (рыбоводства);
- использования земельного участка в целях, предусмотренных статьей 39.37 Земельного кодекса Российской Федерации, а именно:

1) размещение объектов электросетевого хозяйства, тепловых сетей, водопроводных сетей, сетей водоотведения, линий и сооружений связи, линейных объектов системы газоснабжения, нефтепроводов и нефтепродуктопроводов, их неотъемлемых технологических частей, если указанные объекты являются объектами федерального, регионального или местного значения, либо необходимы для организации электро-, газо-, тепло-, водоснабжения населения и водоотведения, подключения (технологического присоединения) к сетям инженерно-технического обеспечения, либо переносятся в связи с изъятием земельных участков, на которых они ранее располагались, для государственных или муниципальных нужд (далее также - инженерные сооружения);

2) складирование строительных и иных материалов, размещение временных или вспомогательных сооружений (включая ограждения, бытовки, навесы) и (или) строительной техники, которые необходимы для обеспечения строительства, реконструкции, ремонта объектов транспортной инфраструктуры федерального, регионального или местного значения, на срок указанных строительства, реконструкции, ремонта;

3) устройство пересечений автомобильных дорог или железнодорожных путей с железнодорожными путями общего пользования на земельных участках, находящихся в государственной собственности, в границах полос отвода железных дорог, а также устройство пересечений автомобильных дорог или железнодорожных путей с автомобильными дорогами или примыканий автомобильных дорог к другим автомобильным дорогам на земельных участках, находящихся в государственной или муниципальной собственности, в границах полосы отвода автомобильной дороги;

4) размещение автомобильных дорог и железнодорожных путей в туннелях;

5) проведение инженерных изысканий в целях подготовки документации по планировке территории, предусматривающей размещение линейных объектов федерального, регионального или местного значения, проведение инженерных изысканий для строительства, реконструкции указанных объектов, а также сооружений, предусмотренных подпунктом 1 статьи 39.37 Земельного кодекса Российской Федерации.

Предложения по установлению публичных сервитутов для размещения планируемых инженерных коммуникаций формируются в соответствии с положениями Постановления Правительства Российской Федерации от 3.12.2014 №1300 «Об утверждении перечня видов объектов, размещение которых может осуществляться на землях или земельных участках, находящихся в государственной или муниципальной собственности, без предоставления земельных участков и установления сервитутов», Постановления Правительства Российской Федерации от 12.11.2020 № 1816 «Об утверждении перечня случаев, при которых для строительства, реконструкции линейного объекта не требуется подготовка документации по планировке территории, перечня случаев, при которых для строительства, реконструкции объекта капитального строительства не требуется получение разрешения на строительство, внесении изменений в перечень видов объектов, размещение которых может осуществляться на землях или земельных участках, находящихся в государственной или муниципальной собственности, без предоставления земельных участков и установления сервитутов, и о признании утратившими силу некоторых актов Правительства Российской Федерации» и Постановления правительства Мурманской области от 10.06.2016 №285-ПП «Об утверждении перечня случаев, при которых не требуется получение разрешения на строительство на территории Мурманской области».

Размещение объектов на землях или земельных участках, находящихся в государственной или муниципальной собственности, для которых в соответствии с вышеуказанными документами не требуется разрешение на строительство, может осуществляться без предоставления участков и установления сервитутов. Строительство (реконструкция) таких объектов осуществляется на основании разрешения на размещение объекта в соответствии с Постановлением правительства Мурманской области от 14.04.2016 г. №160-ПП «Об утверждении порядка и условий размещения объектов на землях или земельных участках, находящихся в государственной или муниципальной собственности, а также на землях, государственная собственность на которые не разграничена, без предоставления земельных участков и установления сервитутов на территории Мурманской области».

В настоящем проекте межевания даны предложения по установлению публичных сервитутов в целях размещения линий электропередачи.

Границы публичных сервитутов определены в пределах охранных зон и зон санитарной охраны соответствующих инженерных сетей. Окончательное установление сервитутов необходимо осуществить после прокладки сетей на основании исполнительной документации.

Охранные зоны от инженерных сетей устанавливаются в соответствии с действующими законодательными актами в размере:

- воздушные линии электропередачи 6 кВ – 10 метров.

Лица, права и законные интересы которых затрагиваются установлением публичного сервитута, могут осуществлять защиту своих прав в судебном порядке.

3 ПРИЛОЖЕНИЕ «ОПИСАНИЕ МЕСТОПОЛОЖЕНИЯ ГРАНИЦ ТЕРРИТОРИИ. В ОТНОШЕНИИ КОТОРОЙ УТВЕРЖДЕН ПРОЕКТ МЕЖЕВАНИЯ»

3.1 Система координат – МСК-51

Номер	X	Y	Дирекционный угол	Длина
1	636174.36	1443869.54	103° 3' 11"	63,96
2	636159.92	1443931.84	85° 1' 48"	252,62
3	636181.8	1444183.51	98° 56' 9"	81,92
4	636169.08	1444264.44	106° 47' 25"	98,18
5	636140.72	1444358.43	116° 2' 32"	83,33
6	636104.13	1444433.3	122° 43' 1"	73,89
7	636064.2	1444495.47	211° 11' 19"	22,27
8	636045.14	1444483.93	123° 53' 58"	11,39
9	636038.79	1444493.38	212° 13' 42"	115,29
10	635941.26	1444431.9	294° 5' 57"	20,01
11	635949.43	1444413.63	294° 31' 11"	69,42
12	635978.24	1444350.47	294° 30' 40"	18,34
13	635985.85	1444333.78	294° 31' 2"	57,69
14	636009.79	1444281.29	181° 12' 45"	54,82
15	635954.98	1444280.13	205° 54' 44"	197,83
16	635777.04	1444193.68	205° 55' 5"	152,49
17	635639.89	1444127.03	237° 9' 55"	135,63
18	635566.35	1444013.07	220° 34' 2"	27,45
19	635545.5	1443995.22	225° 46' 24"	18,34
20	635532.71	1443982.08	240° 8' 44"	20,11
21	635522.7	1443964.64	254° 50' 9"	19,34
22	635517.64	1443945.97	269° 21' 18"	19,54
23	635517.42	1443926.43	282° 37' 27"	27,36
24	635523.4	1443899.73	283° 57' 7"	29,65
25	635530.55	1443870.95	286° 40' 19"	18,09
26	635535.74	1443853.62	350° 39' 55"	38,35
27	635573.58	1443847.4	1° 26' 3"	19,98
28	635593.55	1443847.9	8° 59' 53"	24,55
29	635617.8	1443851.74	9° 1' 34"	25,05
30	635642.54	1443855.67	8° 48' 29"	26,06
31	635668.29	1443859.66	6° 14' 5"	28,18
32	635696.3	1443862.72	4° 46' 23"	30,29
33	635726.48	1443865.24	4° 24' 10"	33,35
34	635759.73	1443867.8	358° 5' 27"	13,81
35	635773.53	1443867.34	350° 38' 51"	13,72
36	635787.07	1443865.11	343° 36' 29"	13,75
37	635800.26	1443861.23	336° 33' 17"	13,72
38	635812.85	1443855.77	329° 30' 56"	13,74
39	635824.69	1443848.8	322° 30' 46"	13,74
40	635835.59	1443840.44	315° 31' 52"	13,73
41	635845.39	1443830.82	308° 26' 18"	13,74
42	635853.93	1443820.06	304° 54' 4"	16,53
43	635863.39	1443806.5	264° 44' 9"	17,88
44	635861.75	1443788.7	5° 6' 52"	22,66
45	635884.32	1443790.72	5° 8' 40"	23,87
46	635908.09	1443792.86	5° 5' 55"	22,22
47	635930.23	1443794.84	10° 8' 36"	22,06
48	635951.94	1443798.72	18° 35' 50"	22,34
49	635973.12	1443805.85	27° 30' 58"	9,3
50	635981.36	1443810.14	26° 21' 19"	10,99

51	635991.21	1443815.02	16° 34' 33"	191,09
----	-----------	------------	-------------	--------

3.2 Система координат – СК города Мурманска

Номер	X	Y	Дирекционный угол	Длина
1	5847.64	9020.4	103° 57' 5"	63,96
2	5832.22	9082.47	85° 55' 56"	252,62
3	5850.14	9334.45	99° 50' 26"	81,92
4	5836.14	9415.16	107° 41' 42"	98,17
5	5806.3	9508.69	116° 56' 14"	83,33
6	5768.55	9582.98	123° 37' 24"	73,88
7	5727.64	9644.5	212° 5' 4"	22,27
8	5708.77	9632.67	124° 48' 24"	11,39
9	5702.27	9642.02	213° 7' 45"	115,29
10	5605.72	9579.01	295° 0' 11"	20,02
11	5614.18	9560.87	295° 25' 28"	69,41
12	5643.98	9498.18	295° 24' 20"	18,34
13	5651.85	9481.61	295° 24' 53"	57,69
14	5676.61	9429.5	182° 6' 43"	54,82
15	5621.83	9427.48	206° 48' 54"	197,82
16	5445.28	9338.24	206° 49' 14"	152,48
17	5309.2	9269.44	238° 3' 55"	135,63
18	5237.46	9154.34	221° 29' 4"	27,44
19	5216.9	9136.16	226° 40' 46"	18,34
20	5204.32	9122.82	241° 1' 32"	20,11
21	5194.58	9105.23	255° 45' 20"	19,34
22	5189.82	9086.48	270° 14' 4"	19,54
23	5189.9	9066.94	283° 31' 42"	27,36
24	5196.3	9040.34	284° 51' 56"	29,66
25	5203.91	9011.67	287° 34' 24"	18,08
26	5209.37	8994.43	351° 34' 19"	38,34
27	5247.3	8988.81	2° 19' 26"	19,98
28	5267.26	8989.62	9° 53' 45"	24,56
29	5291.45	8993.84	9° 55' 57"	25,05
30	5316.12	8998.16	9° 43' 21"	26,05
31	5341.8	9002.56	7° 8' 6"	28,18
32	5369.76	9006.06	5° 39' 56"	30,29
33	5399.9	9009.05	5° 18' 1"	33,34
34	5433.1	9012.13	359° 0' 16"	13,81
35	5446.91	9011.89	351° 34' 28"	13,72
36	5460.48	9009.88	344° 28' 41"	13,75
37	5473.73	9006.2	337° 27' 14"	13,72
38	5486.4	9000.94	330° 25' 52"	13,74
39	5498.35	8994.16	323° 24' 19"	13,74
40	5509.38	8985.97	316° 26' 46"	13,73
41	5519.33	8976.51	309° 21' 25"	13,73
42	5528.04	8965.89	305° 47' 44"	16,53
43	5537.71	8952.48	265° 38' 17"	17,88
44	5536.35	8934.65	6° 1' 39"	22,67
45	5558.89	8937.03	6° 2' 16"	23,86
46	5582.62	8939.54	6° 1' 6"	22,22
47	5604.72	8941.87	11° 1' 47"	22,06
48	5626.37	8946.09	19° 30' 20"	22,34
49	5647.43	8953.55	28° 23' 3"	9,3
50	5655.61	8957.97	27° 17' 15"	10,99
51	5665.38	8963.01	17° 28' 41"	191,08

**МУРМАНСКАЯ ОБЛАСТЬ
МУНИЦИПАЛЬНОЕ ОБРАЗОВАНИЕ
ГОРОД МУРМАНСК**

**ПРОЕКТ МЕЖЕВАНИЯ ТЕРРИТОРИИ
ПО УЛИЦЕ ШЕВЧЕНКО В ГОРОДЕ
МУРМАНСКЕ**

**ОСНОВНАЯ ЧАСТЬ (ТЕКСТОВАЯ ЧАСТЬ)
ПРОЕКТА МЕЖЕВАНИЯ ТЕРРИТОРИИ**

ПРИЛОЖЕНИЯ



GEONIKA
АГЕНТСТВО ПО РАЗВИТИЮ ТЕРРИТОРИИ

Оглавление

1 ПРИЛОЖЕНИЕ «КАТАЛОГ КООРДИНАТ ПОВОРОТНЫХ ТОЧЕК ГРАНИЦ, ОБРАЗУЕМЫХ И (ИЛИ) ИЗМЕНЯЕМЫХ ЗЕМЕЛЬНЫХ УЧАСТКОВ, В ТОМ ЧИСЛЕ В ОТНОШЕНИИ КОТОРЫХ ПРЕДПОЛАГАЮТСЯ ИХ РЕЗЕРВИРОВАНИЕ И (ИЛИ) ИЗЪЯТИЕ ДЛЯ ГОСУДАРСТВЕННЫХ ИЛИ МУНИЦИПАЛЬНЫХ НУЖД»	3
1.1 СИСТЕМА КООРДИНАТ – МСК-51	3
1.2 СИСТЕМА КООРДИНАТ – СК ГОРОДА МУРМАНСКА	35
2 ПРИЛОЖЕНИЕ «КАТАЛОГ КООРДИНАТ ЛИНИИ ОТСТУПА ОТ КРАСНЫХ ЛИНИЙ В ЦЕЛЯХ ОПРЕДЕЛЕНИЯ МЕСТ ДОПУСТИМОГО РАЗМЕЩЕНИЯ ЗДАНИЙ, СТРОЕНИЙ, СООРУЖЕНИЙ».....	66
2.1 СИСТЕМА КООРДИНАТ – МСК-51	66
2.2 СИСТЕМА КООРДИНАТ – СК ГОРОДА МУРМАНСКА	69
3 ПРИЛОЖЕНИЕ «КАТАЛОГ КООРДИНАТ ХАРАКТЕРНЫХ ПОВОРОТНЫХ ТОЧЕК ГРАНИЦЫ ПУБЛИЧНЫХ СЕРВИТУТОВ».....	74
2.1 СИСТЕМА КООРДИНАТ – МСК-51	74
2.2 СИСТЕМА КООРДИНАТ – СК ГОРОДА МУРМАНСКА	74

1 ПРИЛОЖЕНИЕ «КАТАЛОГ КООРДИНАТ ПОВОРОТНЫХ ТОЧЕК ГРАНИЦ, ОБРАЗУЕМЫХ И (ИЛИ) ИЗМЕНЯЕМЫХ ЗЕМЕЛЬНЫХ УЧАСТКОВ, В ТОМ ЧИСЛЕ В ОТНОШЕНИИ КОТОРЫХ ПРЕДПОЛАГАЮТСЯ ИХ РЕЗЕРВИРОВАНИЕ И (ИЛИ) ИЗЪЯТИЕ ДЛЯ ГОСУДАРСТВЕННЫХ ИЛИ МУНИЦИПАЛЬНЫХ НУЖД»

1.1 Система координат – МСК-51

Предварительный этап

Земельный участок 51:20:0001317:7

Номер	X	Y	Дирекционный угол	Длина
1	636024.61	1444233.32	53° 34' 58"	8,1
2	636029.42	1444239.84	59° 29' 23"	7,8
3	636033.38	1444246.56	61° 39' 8"	9,92
4	636038.09	1444255.29	57° 15' 53"	3,5
5	636039.98	1444258.23	52° 24' 41"	10,52
6	636046.4	1444266.57	45° 4' 37"	10,52
7	636053.83	1444274.02	41° 22' 40"	12,65
8	636063.32	1444282.38	181° 9' 59"	53,54
9	636009.79	1444281.29	181° 13' 24"	8,43
10	636001.36	1444281.11	295° 58' 20"	35,01
11	636016.69	1444249.64	229° 57' 60"	16,42
12	636006.13	1444237.07	216° 58' 54"	16,42
13	635993.01	1444227.19	199° 36' 10"	20,79
14	635973.43	1444220.22	312° 45' 46"	21,83
15	635988.25	1444204.19	35° 40' 17"	21,18
16	636005.45	1444216.54	36° 32' 56"	12,85
17	636015.77	1444224.19	45° 55' 28"	12,71

Земельный участок 01

Номер	X	Y	Дирекционный угол	Длина
1	635636.05	1444043.71	98° 6' 4"	16,75
2	635633.69	1444060.29	98° 5' 32"	42,7
3	635627.68	1444102.56	243° 24' 6"	69,57
4	635596.53	1444040.35	4° 51' 35"	39,66
5	635901.82	1443809.85	185° 6' 21"	13,48
6	635888.39	1443808.65	304° 43' 12"	2,93
7	635890.06	1443806.24	17° 3' 54"	12,3
8	636147.79	1443885.44	96° 3' 13"	31,58
9	636144.46	1443916.84	92° 5' 16"	21,68
10	636143.67	1443938.51	91° 59' 34"	17,83
11	636143.05	1443956.33	90° 56' 28"	14
12	636142.82	1443970.33	85° 33' 11"	32,76
13	636145.36	1444002.99	83° 36' 41"	37,83
14	636149.57	1444040.59	83° 6' 7"	42,88
15	636154.72	1444083.16	83° 19' 31"	20,05
16	636157.05	1444103.07	85° 56' 21"	41,23
17	636159.97	1444144.2	85° 52' 3"	31,36
18	636162.23	1444175.48	92° 8' 40"	18,97
19	636161.52	1444194.44	90° 57' 4"	15,66
20	636161.26	1444210.1	98° 17' 13"	25,32
21	636157.61	1444235.16	104° 11' 6"	50,48
22	636145.24	1444284.1	181° 20' 31"	6,83
23	636138.41	1444283.94	286° 20' 21"	42,37

24	636150.33	1444243.28	274° 28' 57"	72,42
25	636155.99	1444171.08	265° 34' 50"	228,92
26	636138.35	1443942.84	209° 5' 53"	30,66
27	636111.56	1443927.93	209° 17' 48"	9,2
28	636103.54	1443923.43	213° 21' 47"	10,69
29	636094.61	1443917.55	217° 49' 37"	7,31
30	636088.84	1443913.07	218° 25' 52"	43,45
31	636054.8	1443886.06	218° 25' 50"	50,37
32	636015.34	1443854.75	110° 29' 10"	18,2
33	636008.97	1443871.8	112° 6' 38"	15,49
34	636003.14	1443886.15	115° 25' 26"	16,84
35	635995.91	1443901.36	118° 53' 23"	16,54
36	635987.92	1443915.84	36° 5' 57"	21,11
37	636004.98	1443928.28	38° 43' 14"	11,77
38	636014.16	1443935.64	43° 39' 24"	10,26
39	636021.58	1443942.72	47° 37' 28"	7,57
40	636026.68	1443948.31	52° 46' 50"	15,41
41	636036	1443960.58	59° 36' 9"	14,92
42	636043.55	1443973.45	65° 35' 59"	11,96
43	636048.49	1443984.34	70° 13' 6"	8,75
44	636051.45	1443992.57	74° 7' 8"	8,59
45	636053.8	1444000.83	78° 54' 32"	12,32
46	636056.17	1444012.92	81° 1' 35"	26,8
47	636060.35	1444039.39	81° 6' 29"	29,89
48	636064.97	1444068.92	84° 54' 33"	9,02
49	636065.77	1444077.9	90° 56' 30"	11,56
50	636065.58	1444089.46	97° 17' 9"	10,17
51	636064.29	1444099.55	102° 5' 18"	6,35
52	636062.96	1444105.76	107° 10' 20"	10,91
53	636059.74	1444116.18	113° 10' 2"	9,58
54	636055.97	1444124.99	119° 29' 31"	12,09
55	636050.02	1444135.51	125° 23' 36"	8,3
56	636045.21	1444142.28	130° 56' 1"	10,47
57	636038.35	1444150.19	135° 10' 44"	11,32
58	636030.32	1444158.17	135° 5' 47"	29,41
59	636009.49	1444178.93	135° 7' 17"	33,36
60	635985.85	1444202.47	35° 41' 4"	2,95
61	635988.25	1444204.19	132° 45' 46"	21,83
62	635973.43	1444220.22	199° 37' 35"	3,5
63	635970.13	1444219.04	199° 35' 20"	24,96
64	635946.61	1444210.67	199° 35' 10"	26,13
65	635921.99	1444201.91	199° 36' 48"	27,68
66	635895.92	1444192.62	200° 54' 12"	29,15
67	635868.69	1444182.22	204° 9' 53"	14,95
68	635855.05	1444176.1	208° 6' 23"	14,96
69	635841.85	1444169.05	209° 6' 5"	29,71
70	635815.89	1444154.6	207° 40' 52"	28,24
71	635790.88	1444141.48	199° 56' 38"	28,7
72	635763.9	1444131.69	190° 37' 41"	33,62
73	635730.86	1444125.49	179° 59' 5"	37,64
74	635693.22	1444125.5	173° 57' 53"	21,59
75	635671.75	1444127.77	122° 47' 3"	13,33
76	635664.53	1444138.98	205° 52' 21"	27,38
77	635639.89	1444127.03	243° 33' 24"	12,64
78	635634.26	1444115.71	353° 56' 18"	21,59
79	635655.73	1444113.43	353° 56' 49"	29,97
80	635685.53	1444110.27	356° 48' 53"	29,52
81	635715	1444108.63	278° 5' 19"	48,9
82	635721.88	1444060.22	278° 5' 43"	37,28

83	635727.13	1444023.31	282° 56' 22"	14,83
84	635730.45	1444008.86	197° 46' 5"	8,42
85	635722.43	1444006.29	175° 58' 45"	13,83
86	635708.63	1444007.26	173° 56' 20"	8,62
87	635700.06	1444008.17	173° 55' 48"	29,98
88	635670.25	1444011.34	173° 57' 51"	5,61
89	635664.67	1444011.93	178° 36' 31"	14,41
90	635650.26	1444012.28	184° 45' 14"	9,65
91	635640.64	1444011.48	184° 44' 44"	47,62
92	635593.18	1444007.54	98° 6' 52"	20,55
93	635590.28	1444027.88	243° 22' 40"	71,81
94	635558.1	1443963.68	306° 25' 20"	46,08
95	635585.46	1443926.6	98° 6' 17"	64,19
96	635576.41	1443990.15	4° 34' 49"	18,16
97	635594.51	1443991.6	4° 47' 24"	5,39
98	635599.88	1443992.05	4° 44' 52"	24,04
99	635623.84	1443994.04	4° 46' 18"	24,04
100	635647.8	1443996.04	359° 55' 28"	15,18
101	635662.98	1443996.02	353° 54' 52"	10,19
102	635673.11	1443994.94	353° 56' 22"	26,71
103	635699.67	1443992.12	353° 57' 15"	7,31
104	635706.94	1443991.35	354° 49' 15"	6,76
105	635713.67	1443990.74	356° 41' 36"	6,76
106	635720.42	1443990.35	358° 38' 39"	6,76
107	635727.18	1443990.19	278° 8' 34"	38,34
108	635732.61	1443952.24	8° 7' 10"	15,01
109	635747.47	1443954.36	8° 8' 50"	14,18
110	635761.51	1443956.37	8° 7' 48"	12,23
111	635773.62	1443958.1	340° 30' 54"	7,76
112	635780.94	1443955.51	327° 36' 48"	14,02
113	635792.78	1443948	237° 35' 45"	21,63
114	635781.19	1443929.74	245° 25' 53"	9,5
115	635777.24	1443921.1	249° 53' 22"	11,14
116	635773.41	1443910.64	263° 36' 31"	11,14
117	635772.17	1443899.57	269° 6' 1"	15,92
118	635771.92	1443883.65	179° 9' 12"	12,18
119	635759.74	1443883.83	182° 51' 58"	7,6
120	635752.15	1443883.45	184° 44' 56"	9,66
121	635742.52	1443882.65	183° 42' 45"	13,13
122	635729.42	1443881.8	185° 43' 37"	13,93
123	635715.56	1443880.41	184° 45' 16"	25,94
124	635689.71	1443878.26	184° 44' 16"	14,77
125	635674.99	1443877.04	189° 0' 28"	10,16
126	635664.96	1443875.45	188° 57' 37"	24,01
127	635641.24	1443871.71	188° 59' 15"	24
128	635617.53	1443867.96	188° 58' 31"	22,43
129	635595.37	1443864.46	290° 12' 6"	8,51
130	635598.31	1443856.47	9° 52' 45"	82,47
131	635679.56	1443870.62	5° 39' 5"	105,81
132	635784.86	1443881.04	351° 7' 31"	3,05
133	635787.87	1443880.57	89° 6' 50"	18,75
134	635788.16	1443899.32	81° 12' 30"	11,52
135	635789.92	1443910.7	65° 27' 41"	11,51
136	635794.7	1443921.17	57° 34' 48"	18,02
137	635804.36	1443936.38	57° 36' 49"	24,87
138	635817.68	1443957.38	27° 1' 16"	11,8
139	635828.19	1443962.74	38° 36' 6"	10,79
140	635836.62	1443969.47	40° 42' 30"	8,13
141	635842.78	1443974.77	36° 30' 14"	11,58

142	635852.09	1443981.66	27° 9' 44"	11,59
143	635862.4	1443986.95	19° 25' 55"	7,82
144	635869.77	1443989.55	19° 24' 51"	19,62
145	635888.27	1443996.07	324° 47' 15"	27,45
146	635910.7	1443980.24	318° 45' 54"	27,46
147	635931.35	1443962.14	312° 46' 15"	27,45
148	635949.99	1443941.99	306° 45' 11"	27,46
149	635966.42	1443919.99	215° 54' 35"	21,48
150	635949.02	1443907.39	206° 30' 18"	8,51
151	635941.4	1443903.59	194° 57' 58"	8,52
152	635933.17	1443901.39	189° 5' 25"	27,85
153	635905.67	1443896.99	189° 5' 28"	24,11
154	635881.86	1443893.18	193° 35' 20"	11,49
155	635870.69	1443890.48	204° 18' 34"	10,23
156	635861.37	1443886.27	211° 59' 12"	35,83
157	635830.98	1443867.29	158° 7' 4"	1,31
158	635829.76	1443867.78	320° 11' 55"	17,95
159	635843.55	1443856.29	32° 5' 6"	28,22
160	635867.46	1443871.28	26° 22' 57"	8,42
161	635875	1443875.02	14° 51' 41"	8,42
162	635883.14	1443877.18	9° 6' 17"	4,74
163	635887.82	1443877.93	9° 5' 25"	48,36
164	635935.57	1443885.57	9° 10' 25"	3,26
165	635938.79	1443886.09	18° 34' 11"	12,09
166	635950.25	1443889.94	30° 5' 9"	12,09
167	635960.71	1443896	36° 3' 22"	17,6
168	635974.94	1443906.36	297° 47' 10"	22,24
169	635985.31	1443886.68	292° 58' 7"	11,12
170	635989.65	1443876.44	292° 54' 4"	11,13
171	635993.98	1443866.19	290° 30' 47"	23,37
172	636002.17	1443844.3	218° 26' 33"	9,47
173	635994.75	1443838.41	17° 4' 57"	160,1
174	635844.47	1443995.75	26° 19' 41"	15,13
175	635858.03	1444002.46	46° 43' 60"	10,29
176	635865.08	1444009.95	139° 42' 47"	16,01
177	635852.87	1444020.3	129° 6' 58"	16,28
178	635842.6	1444032.93	118° 50' 45"	15,73
179	635835.01	1444046.71	108° 25' 15"	12,88
180	635830.94	1444058.93	108° 29' 35"	3,12
181	635829.95	1444061.89	103° 11' 39"	31,19
182	635822.83	1444092.26	103° 12' 34"	43,19
183	635812.96	1444134.31	205° 24' 33"	18,18
184	635796.54	1444126.51	201° 22' 50"	18,71
185	635779.12	1444119.69	197° 6' 35"	12,17
186	635767.49	1444116.11	193° 47' 6"	12,17
187	635755.67	1444113.21	190° 22' 5"	12,17
188	635743.7	1444111.02	187° 5' 3"	12,16
189	635731.63	1444109.52	275° 22' 38"	12,48
190	635732.8	1444097.09	278° 4' 59"	17,21
191	635735.22	1444080.05	278° 6' 3"	30,37
192	635739.5	1444049.98	278° 6' 49"	24,66
193	635742.98	1444025.57	281° 52' 35"	9,52
194	635744.94	1444016.25	292° 41' 6"	17,58
195	635751.72	1444000.03	306° 43' 12"	17,58
196	635762.23	1443985.94	316° 59' 5"	8,58
197	635768.5	1443980.09	324° 2' 11"	8,6
198	635775.46	1443975.04	335° 53' 1"	8,69
199	635783.39	1443971.49	347° 42' 26"	8,69
200	635791.88	1443969.64	359° 40' 29"	8,81

201	635800.69	1443969.59	11° 43' 52"	8,8
202	635809.31	1443971.38	23° 44' 15"	8,79
203	635817.36	1443974.92	35° 42' 42"	8,81
204	635824.51	1443980.06	41° 9' 37"	4,22
205	635827.69	1443982.84	41° 7' 25"	6,07
206	635832.26	1443986.83	36° 8' 60"	15,12
207	636011.48	1443955.2	52° 58' 44"	22,72
208	636025.16	1443973.34	64° 11' 3"	9,92
209	636029.48	1443982.27	64° 13' 24"	12,03
210	636034.71	1443993.1	75° 26' 34"	16,27
211	636038.8	1444008.85	75° 25' 33"	5,68
212	636040.23	1444014.35	81° 5' 8"	30,78
213	636045	1444044.76	81° 5' 35"	24,93
214	636048.86	1444069.39	87° 47' 8"	7,51
215	636049.15	1444076.89	87° 51' 39"	11,79
216	636049.59	1444088.67	101° 19' 39"	19,3
217	636045.8	1444107.59	114° 55' 6"	9,49
218	636041.8	1444116.2	114° 51' 54"	9,8
219	636037.68	1444125.09	128° 20' 57"	19,29
220	636025.71	1444140.22	135° 7' 19"	9,98
221	636018.64	1444147.26	135° 8' 11"	32,65
222	635995.5	1444170.29	135° 9' 39"	5,03
223	635991.93	1444173.84	167° 0' 5"	41,92
224	635951.08	1444183.27	167° 0' 49"	21,05
225	635930.57	1444188	199° 36' 19"	19,82
226	635911.9	1444181.35	199° 35' 40"	20,16
227	635892.91	1444174.59	201° 57' 14"	9,07
228	635884.5	1444171.2	201° 58' 13"	15,13
229	635870.47	1444165.54	206° 44' 34"	17,29
230	635855.03	1444157.76	206° 42' 48"	6,92
231	635848.85	1444154.65	209° 5' 44"	24,51
232	635827.43	1444142.73	283° 11' 49"	45,86
233	635837.9	1444098.08	283° 12' 1"	33,41
234	635845.53	1444065.55	287° 27' 42"	10,8
235	635848.77	1444055.25	29° 26' 11"	22,59
236	635868.44	1444066.35	16° 12' 31"	12,86
237	635880.79	1444069.94	16° 14' 20"	9,66
238	635890.06	1444072.64	9° 37' 11"	21,54
239	635911.3	1444076.24	9° 37' 44"	16,98
240	635928.04	1444079.08	9° 37' 44"	16,98
241	635944.78	1444081.92	279° 38' 20"	8
242	635946.12	1444074.03	279° 34' 6"	8
243	635947.45	1444066.14	189° 37' 43"	28,34
244	635919.51	1444061.4	189° 37' 19"	27,16
245	635892.73	1444056.86	196° 11' 10"	11,12
246	635882.05	1444053.76	196° 15' 5"	7,72
247	635874.64	1444051.6	210° 6' 21"	21,07
248	635856.41	1444041.03	311° 23' 5"	16,82
249	635867.53	1444028.41	324° 47' 14"	16,81
250	635881.26	1444018.72	328° 2' 34"	28,98
251	635905.85	1444003.38	321° 57' 17"	33,93
252	635932.57	1443982.47	321° 53' 57"	4
253	635935.72	1443980	314° 13' 39"	19,93
254	635949.62	1443965.72	314° 15' 7"	13,54
255	635959.07	1443956.02	307° 20' 20"	33,47
256	635979.37	1443929.41	36° 5' 10"	20,03
257	635995.56	1443941.21	41° 44' 11"	11,55
258	636004.18	1443948.9	40° 47' 41"	9,64

Первый этап

Земельный участок 51:20:0001317:1

Номер	X	Y	Дирекционный угол	Длина
1	636130.57	1444310.85	106° 20' 2"	45,8
2	636117.69	1444354.8	119° 5' 44"	73,44
3	636081.98	1444418.97	212° 59' 20"	26,74
4	636059.55	1444404.41	295° 18' 41"	17,99
5	636067.24	1444388.15	302° 27' 7"	45,57
6	636091.69	1444349.7	302° 21' 33"	19,23
7	636101.98	1444333.46	318° 16' 45"	34,86
8	636128	1444310.26	12° 55' 46"	2,64

Земельный участок 01.1

Номер	X	Y	Дирекционный угол	Длина
1	636128.34	1444309.85	129° 40' 4"	0,53
2	636128	1444310.26	138° 16' 45"	34,86
3	636101.98	1444333.46	122° 21' 33"	19,23
4	636091.69	1444349.7	122° 27' 7"	45,57
5	636067.24	1444388.15	115° 18' 41"	17,99
6	636059.55	1444404.41	32° 59' 20"	26,74
7	636081.98	1444418.97	119° 28' 11"	58,87
8	636053.02	1444470.22	200° 48' 37"	43,8
9	636012.08	1444454.66	213° 19' 41"	24,15
10	635991.9	1444441.39	294° 30' 53"	105,87
11	636035.83	1444345.06	340° 13' 58"	4,76
12	636040.31	1444343.45	339° 6' 31"	94,22

Земельный участок 02

Номер	X	Y	Дирекционный угол	Длина
1	636035.83	1444345.06	114° 30' 53"	105,87
2	635991.9	1444441.39	213° 10' 13"	50,74
3	635949.43	1444413.63	294° 31' 11"	69,42
4	635978.24	1444350.47	6° 27' 1"	14,06
5	635992.22	1444352.05	355° 23' 53"	24,55
6	636016.69	1444350.08	345° 18' 13"	19,79

Земельный участок 03

Номер	X	Y	Дирекционный угол	Длина
1	636053.02	1444470.22	119° 53' 19"	15,81
2	636045.14	1444483.93	123° 53' 58"	11,39
3	636038.79	1444493.38	212° 13' 42"	115,29
4	635941.26	1444431.9	294° 5' 57"	20,01
5	635949.43	1444413.63	33° 10' 13"	50,74
6	635991.9	1444441.39	33° 19' 41"	24,15
7	636012.08	1444454.66	20° 48' 37"	43,8

Земельный участок 04

Номер	X	Y	Дирекционный угол	Длина
1	636098.5	1443896.72	30° 17' 47"	44,02
2	636136.5	1443918.93	85° 34' 36"	23,99
3	636138.35	1443942.84	210° 2' 39"	59,14
4	636087.16	1443913.23	218° 12' 54"	90,31
5	636016.2	1443857.36	218° 13' 30"	20,68
6	635999.95	1443844.57	218° 13' 23"	7,58
7	635994	1443839.88	208° 58' 21"	31,14
8	635966.75	1443824.79	198° 33' 38"	20,92
9	635946.92	1443818.13	190° 9' 38"	19,7

10	635927.53	1443814.66	185° 7' 2"	42,94
11	635884.76	1443810.83	191° 26' 38"	21,8
12	635863.39	1443806.5	264° 44' 9"	17,88
13	635861.75	1443788.7	5° 6' 52"	22,66
14	635884.32	1443790.72	5° 8' 40"	23,87
15	635908.09	1443792.86	5° 5' 55"	22,22
16	635930.23	1443794.84	10° 8' 36"	22,06
17	635951.94	1443798.72	18° 39' 43"	22,34
18	635973.11	1443805.87	26° 45' 22"	2,01
19	635974.91	1443806.78	27° 31' 59"	7,28
20	635981.36	1443810.14	26° 21' 19"	10,99
21	635991.21	1443815.02	29° 42' 40"	14,79
22	636004.06	1443822.35	38° 13' 12"	120,21

Земельный участок 05

Номер	X	Y	Дирекционный угол	Длина
1	636137.34	1444287.74	106° 19' 29"	21,99
2	636131.16	1444308.84	160° 17' 41"	3
3	636128.34	1444309.85	159° 9' 46"	98,98
4	636035.83	1444345.06	165° 18' 13"	19,79
5	636016.69	1444350.08	175° 23' 53"	24,55
6	635992.22	1444352.05	186° 27' 1"	14,06
7	635978.24	1444350.47	294° 30' 40"	18,34
8	635985.85	1444333.78	6° 42' 53"	6,76
9	635992.56	1444334.57	355° 19' 59"	21,14
10	636013.63	1444332.85	344° 30' 18"	21,15
11	636034.01	1444327.2	339° 6' 4"	35,78
12	636067.44	1444314.44	339° 6' 10"	22,41
13	636088.38	1444306.44	339° 5' 45"	52,41

Земельный участок 06

Номер	X	Y	Дирекционный угол	Длина
1	636139.61	1444314.13	108° 30' 33"	34,18
2	636128.76	1444346.54	16° 45' 43"	12,24
3	636140.48	1444350.07	109° 15' 32"	12,98
4	636136.2	1444362.32	115° 20' 25"	65,49
5	636108.17	1444421.51	121° 4' 9"	12,13
6	636101.91	1444431.9	212° 58' 28"	23,76
7	636081.98	1444418.97	299° 5' 44"	73,44
8	636117.69	1444354.8	286° 20' 2"	45,8
9	636130.57	1444310.85	12° 55' 34"	6,88
10	636137.28	1444312.39	36° 45' 6"	2,91

Второй этап

Земельный участок 7

Номер	X	Y	Дирекционный угол	Длина
1	636043	1443878.48	123° 27' 21"	32,91
2	636024.86	1443905.94	221° 45' 5"	27,89
3	636004.05	1443887.37	292° 2' 11"	32,37
4	636016.2	1443857.36	38° 13' 42"	34,12

Земельный участок 8

Номер	X	Y	Дирекционный угол	Длина
1	636024.86	1443905.94	123° 27' 26"	32,78
2	636006.79	1443933.28	221° 8' 7"	22,4
3	635989.92	1443918.55	295° 35' 25"	22,61
4	635999.68	1443898.16	292° 2' 53"	11,64

5	636004.05	1443887.37	41° 45' 5"	27,89
---	-----------	------------	------------	-------

Земельный участок 9

Номер	X	Y	Дирекционный угол	Длина
1	636067.09	1443897.43	128° 47' 22"	34,51
2	636045.47	1443924.33	221° 44' 59"	27,63
3	636024.86	1443905.94	303° 27' 21"	32,91
4	636043	1443878.48	38° 12' 10"	30,65

Земельный участок 10

Номер	X	Y	Дирекционный угол	Длина
1	636045.47	1443924.33	128° 47' 40"	32,22
2	636025.28	1443949.44	221° 8' 43"	24,56
3	636006.79	1443933.28	303° 27' 26"	32,78
4	636024.86	1443905.94	41° 44' 59"	27,63

Земельный участок 11

Номер	X	Y	Дирекционный угол	Длина
1	636087.16	1443913.23	30° 9' 54"	2,03
2	636088.91	1443914.25	131° 36' 57"	36,54
3	636064.65	1443941.57	221° 56' 33"	25,79
4	636045.47	1443924.33	308° 47' 22"	34,51
5	636067.09	1443897.43	38° 12' 41"	25,54

Земельный участок 12

Номер	X	Y	Дирекционный угол	Длина
1	636064.65	1443941.57	40° 56' 50"	7
2	636069.94	1443946.16	153° 22' 45"	34,41
3	636039.17	1443961.58	221° 8' 32"	18,44
4	636025.28	1443949.44	308° 47' 40"	32,22
5	636045.47	1443924.33	41° 56' 33"	25,79

Земельный участок 13

Номер	X	Y	Дирекционный угол	Длина
1	636110.14	1443926.53	131° 46' 0"	41,44
2	636082.54	1443957.43	221° 49' 25"	16,91
3	636069.94	1443946.16	220° 56' 50"	7
4	636064.65	1443941.57	311° 36' 57"	36,54
5	636088.91	1443914.25	30° 2' 31"	24,52

Земельный участок 14

Номер	X	Y	Дирекционный угол	Длина
1	636082.54	1443957.43	69° 35' 21"	6,92
2	636084.95	1443963.92	159° 11' 6"	41,96
3	636045.73	1443978.83	249° 11' 3"	18,46
4	636039.17	1443961.58	333° 22' 45"	34,41
5	636069.94	1443946.16	41° 49' 25"	16,91

Земельный участок 15

Номер	X	Y	Дирекционный угол	Длина
1	636087.62	1443970.96	69° 14' 38"	18,93
2	636094.33	1443988.67	159° 11' 49"	41,94

3	636055.13	1444003.56	249° 12' 13"	19,11
4	636048.34	1443985.7	339° 26' 15"	41,95

Земельный участок 16

Номер	X	Y	Дирекционный угол	Длина
1	636094.33	1443988.67	69° 37' 36"	22,2
2	636102.06	1444009.48	167° 24' 49"	44,19
3	636058.93	1444019.11	263° 0' 33"	8,22
4	636057.93	1444010.96	249° 13' 40"	7,91
5	636055.13	1444003.56	339° 11' 49"	41,94

Земельный участок 17

Номер	X	Y	Дирекционный угол	Длина
1	636102.06	1444009.48	69° 28' 8"	21,44
2	636109.58	1444029.56	173° 1' 9"	49
3	636060.95	1444035.52	262° 59' 51"	16,53
4	636058.93	1444019.11	347° 24' 49"	44,19

Земельный участок 18

Номер	X	Y	Дирекционный угол	Длина
1	636109.58	1444029.56	90° 51' 14"	22,81
2	636109.24	1444052.37	177° 0' 34"	46
3	636063.3	1444054.77	263° 1' 37"	19,4
4	636060.95	1444035.52	353° 1' 9"	49

Земельный участок 19

Номер	X	Y	Дирекционный угол	Длина
1	636109.24	1444052.37	90° 56' 25"	23,77
2	636108.85	1444076.14	180° 21' 36"	42,97
3	636065.88	1444075.87	263° 1' 38"	21,25
4	636063.3	1444054.77	357° 0' 34"	46

Земельный участок 20

Номер	X	Y	Дирекционный угол	Длина
1	636108.85	1444076.14	90° 25' 30"	25,62
2	636108.66	1444101.75	187° 56' 34"	44,14
3	636064.94	1444095.65	272° 43' 12"	19,81
4	636065.88	1444075.87	0° 21' 36"	42,97

Земельный участок 21

Номер	X	Y	Дирекционный угол	Длина
1	636108.66	1444101.75	114° 46' 31"	25,77
2	636097.86	1444125.15	192° 33' 48"	38,55
3	636060.24	1444116.77	282° 33' 43"	21,63
4	636064.94	1444095.65	7° 56' 34"	44,14

Земельный участок 22

Номер	X	Y	Дирекционный угол	Длина
1	636084.73	1444153.58	133° 3' 1"	23,38
2	636068.77	1444170.67	223° 2' 29"	36,2
3	636042.31	1444145.96	307° 34' 39"	19,84
4	636054.41	1444130.23	37° 36' 2"	38,27

Земельный участок 23

Номер	X	Y	Дирекционный угол	Длина
1	636108.92	1444172.2	90° 36' 29"	14,14
2	636108.77	1444186.33	135° 23' 47"	15,84
3	636097.49	1444197.46	223° 0' 49"	39,27
4	636068.77	1444170.67	313° 3' 1"	23,38
5	636084.73	1444153.58	37° 35' 7"	30,52

Земельный участок 24

Номер	X	Y	Дирекционный угол	Длина
1	636068.77	1444170.67	133° 0' 18"	22,24
2	636053.6	1444186.93	223° 2' 8"	36
3	636027.29	1444162.37	313° 3' 55"	19,79
4	636040.81	1444147.91	307° 39' 39"	2,46
5	636042.31	1444145.96	43° 2' 29"	36,2

Земельный участок 25

Номер	X	Y	Дирекционный угол	Длина
1	636097.49	1444197.46	135° 24' 1"	22,27
2	636081.63	1444213.1	223° 2' 3"	38,34
3	636053.6	1444186.93	313° 0' 18"	22,24
4	636068.77	1444170.67	43° 0' 49"	39,27

Земельный участок 26

Номер	X	Y	Дирекционный угол	Длина
1	636053.6	1444186.93	133° 2' 0"	23,59
2	636037.5	1444204.18	223° 2' 51"	36,01
3	636011.19	1444179.6	313° 4' 2"	23,58
4	636027.29	1444162.37	43° 2' 8"	36

Земельный участок 27

Номер	X	Y	Дирекционный угол	Длина
1	636081.63	1444213.1	135° 23' 41"	23,61
2	636064.82	1444229.68	223° 1' 54"	37,37
3	636037.5	1444204.18	313° 2' 0"	23,59
4	636053.6	1444186.93	43° 2' 3"	38,34

Земельный участок 28

Номер	X	Y	Дирекционный угол	Длина
1	636037.5	1444204.18	133° 1' 35"	22,69
2	636022.02	1444220.76	224° 6' 21"	36,03
3	635996.15	1444195.69	313° 3' 31"	22,02
4	636011.19	1444179.6	43° 2' 51"	36,01

Земельный участок 29

Номер	X	Y	Дирекционный угол	Длина
1	636064.82	1444229.68	135° 23' 54"	23,4
2	636048.16	1444246.11	224° 7' 15"	36,41
3	636022.02	1444220.76	313° 1' 35"	22,69
4	636037.5	1444204.18	43° 1' 54"	37,37

Земельный участок 30

Номер	X	Y	Дирекционный угол	Длина
1	635995.79	1443950.22	116° 42' 44"	26,97
2	635983.67	1443974.32	116° 27' 59"	10,39
3	635979.04	1443983.62	219° 17' 22"	30,42
4	635955.5	1443964.36	309° 46' 19"	37,17
5	635979.28	1443935.79	41° 9' 19"	21,93

Земельный участок 31

Номер	X	Y	Дирекционный угол	Длина
1	635979.04	1443983.62	116° 27' 60"	19,53
2	635970.33	1444001.1	189° 11' 2"	26,72
3	635943.95	1443996.84	219° 17' 37"	14,61
4	635932.64	1443987.58	318° 44' 0"	17,38
5	635945.7	1443976.12	309° 46' 45"	15,31
6	635955.5	1443964.36	39° 17' 22"	30,42

Земельный участок 32

Номер	X	Y	Дирекционный угол	Длина
1	636022.23	1443973.32	125° 13' 51"	25,17
2	636007.71	1443993.88	219° 8' 5"	31
3	635983.67	1443974.32	296° 42' 44"	26,97
4	635995.79	1443950.22	41° 8' 35"	35,11

Земельный участок 33

Номер	X	Y	Дирекционный угол	Длина
1	636007.71	1443993.88	125° 13' 44"	26,75
2	635992.28	1444015.73	213° 41' 3"	26,38
3	635970.33	1444001.1	296° 27' 60"	19,53
4	635979.04	1443983.62	296° 27' 59"	10,39
5	635983.67	1443974.32	39° 8' 5"	31

Земельный участок 34

Номер	X	Y	Дирекционный угол	Длина
1	636022.23	1443973.32	69° 11' 40"	24,2
2	636030.83	1443995.94	125° 14' 13"	37,86
3	636008.98	1444026.87	213° 41' 38"	20,07
4	635992.28	1444015.73	305° 13' 44"	26,75
5	636007.71	1443993.88	305° 13' 51"	25,17

Земельный участок 35

Номер	X	Y	Дирекционный угол	Длина
1	636030.83	1443995.94	69° 10' 36"	21,21
2	636038.37	1444015.77	83° 2' 16"	21,82
3	636041.01	1444037.43	123° 42' 60"	9
4	636036.02	1444044.91	213° 43' 19"	32,5
5	636008.98	1444026.87	305° 14' 13"	37,86

Земельный участок 36

Номер	X	Y	Дирекционный угол	Длина
1	636045.04	1444070.15	82° 57' 45"	6,49
2	636045.84	1444076.59	92° 50' 11"	6,06
3	636045.54	1444082.64	183° 31' 5"	36,5

4	636009.1	1444080.4	262° 47' 41"	26,59
5	636005.77	1444054.02	3° 31' 33"	16,67
6	636022.4	1444055.05	33° 42' 6"	27,21

Земельный участок 37

Номер	X	Y	Дирекционный угол	Длина
1	636045.54	1444082.64	92° 48' 41"	10,4
2	636045.03	1444093.03	102° 32' 49"	23,94
3	636039.83	1444116.39	208° 23' 12"	37,91
4	636006.47	1444098.37	278° 19' 43"	18,16
5	636009.1	1444080.4	3° 31' 5"	36,5

Земельный участок 38

Номер	X	Y	Дирекционный угол	Длина
1	636039.83	1444116.39	127° 35' 14"	23,4
2	636025.55	1444134.94	132° 50' 34"	7,04
3	636020.76	1444140.1	221° 21' 15"	38,59
4	635991.8	1444114.61	312° 6' 7"	21,89
5	636006.47	1444098.37	28° 23' 12"	37,91

Земельный участок 39

Номер	X	Y	Дирекционный угол	Длина
1	636020.76	1444140.1	132° 50' 43"	25,48
2	636003.43	1444158.79	221° 17' 45"	38,25
3	635974.69	1444133.54	312° 5' 35"	25,52
4	635991.8	1444114.61	41° 21' 15"	38,59

Земельный участок 40

Номер	X	Y	Дирекционный угол	Длина
1	636003.43	1444158.79	132° 49' 54"	20,65
2	635989.39	1444173.93	211° 25' 2"	38,67
3	635956.39	1444153.77	312° 8' 25"	27,28
4	635974.69	1444133.54	41° 17' 45"	38,25

Земельный участок 41

Номер	X	Y	Дирекционный угол	Длина
1	635989.39	1444173.93	155° 14' 2"	42,31
2	635950.97	1444191.66	199° 14' 60"	11,78
3	635939.85	1444187.77	289° 15' 36"	37,33
4	635952.16	1444152.53	16° 25' 8"	4,4
5	635956.39	1444153.77	31° 25' 2"	38,67

Земельный участок 42

Номер	X	Y	Дирекционный угол	Длина
1	635952.16	1444152.53	109° 15' 36"	37,33
2	635939.85	1444187.77	199° 14' 54"	26,85
3	635914.5	1444178.92	289° 16' 13"	36,01
4	635926.39	1444144.93	16° 25' 43"	26,87

Земельный участок 43

Номер	X	Y	Дирекционный угол	Длина
1	635926.39	1444144.93	109° 16' 13"	36,01

2	635914.5	1444178.92	199° 14' 27"	28,22
3	635887.86	1444169.62	289° 14' 17"	34,63
4	635899.27	1444136.93	16° 26' 7"	28,28

Земельный участок 44

Номер	X	Y	Дирекционный угол	Длина
1	635899.27	1444136.93	109° 14' 17"	34,63
2	635887.86	1444169.62	199° 14' 16"	14,78
3	635873.9	1444164.75	207° 50' 39"	15,43
4	635860.26	1444157.55	289° 17' 43"	30,85
5	635870.46	1444128.43	16° 26' 17"	30,04

Земельный участок 45

Номер	X	Y	Дирекционный угол	Длина
1	635870.46	1444128.43	109° 17' 43"	30,85
2	635860.26	1444157.55	207° 49' 53"	36,02
3	635828.41	1444140.73	285° 45' 16"	23,7
4	635834.85	1444117.92	16° 26' 10"	37,13

Земельный участок 46

Номер	X	Y	Дирекционный угол	Длина
1	635889.71	1444096.43	109° 8' 18"	20,22
2	635883.08	1444115.54	196° 24' 35"	45,77
3	635839.17	1444102.61	285° 44' 5"	22,59
4	635845.3	1444080.87	19° 18' 53"	47,06

Земельный участок 47

Номер	X	Y	Дирекционный угол	Длина
1	635895.94	1444078.5	109° 10' 11"	18,99
2	635889.71	1444096.43	199° 18' 53"	47,06
3	635845.3	1444080.87	285° 44' 4"	19,03
4	635850.46	1444062.55	19° 19' 6"	48,2

Земельный участок 48

Номер	X	Y	Дирекционный угол	Длина
1	635902.51	1444060.09	109° 37' 34"	19,55
2	635895.94	1444078.5	199° 19' 6"	48,2
3	635850.46	1444062.55	285° 42' 52"	10,23
4	635853.23	1444052.71	291° 40' 34"	9,34
5	635856.68	1444044.03	19° 18' 42"	48,56

Земельный участок 49

Номер	X	Y	Дирекционный угол	Длина
1	635908.94	1444041.39	108° 59' 38"	19,77
2	635902.51	1444060.09	199° 18' 42"	48,56
3	635856.68	1444044.03	322° 20' 41"	23,56
4	635875.33	1444029.63	19° 17' 5"	35,61

Земельный участок 50

Номер	X	Y	Дирекционный угол	Длина
1	635920.37	1444009.14	109° 30' 17"	34,22
2	635908.94	1444041.39	199° 17' 5"	35,61

3	635875.33	1444029.63	322° 19' 49"	37,46
4	635904.99	1444006.74	8° 52' 9"	15,57

Земельный участок 51

Номер	X	Y	Дирекционный угол	Длина
1	635936.66	1444011.68	109° 17' 25"	56,98
2	635917.83	1444065.46	199° 19' 39"	16,24
3	635902.51	1444060.09	288° 59' 38"	19,77
4	635908.94	1444041.39	289° 30' 17"	34,22
5	635920.37	1444009.14	8° 51' 45"	16,49

Земельный участок 52

Номер	X	Y	Дирекционный угол	Длина
1	635953.17	1444014.25	109° 16' 60"	60,02
2	635933.35	1444070.9	199° 17' 60"	16,44
3	635917.83	1444065.46	289° 17' 25"	56,98
4	635936.66	1444011.68	8° 50' 43"	16,71

Земельный участок 53

Номер	X	Y	Дирекционный угол	Длина
1	635964.38	1444015.99	34° 20' 14"	4,91
2	635968.44	1444018.76	109° 16' 6"	37,5
3	635956.06	1444054.16	109° 18' 37"	23,5
4	635948.29	1444076.34	200° 0' 28"	15,9
5	635933.35	1444070.9	289° 16' 60"	60,02
6	635953.17	1444014.25	8° 50' 52"	11,35

Земельный участок 54

Номер	X	Y	Дирекционный угол	Длина
1	635986.75	1444031.26	82° 47' 15"	35,32
2	635991.19	1444066.31	199° 4' 25"	37,17
3	635956.06	1444054.16	289° 16' 6"	37,5
4	635968.44	1444018.76	34° 18' 49"	22,17

Земельный участок 55

Номер	X	Y	Дирекционный угол	Длина
1	635991.19	1444066.31	82° 46' 9"	14,1
2	635992.96	1444080.3	98° 21' 14"	11,05
3	635991.36	1444091.23	199° 4' 23"	45,57
4	635948.29	1444076.34	289° 18' 37"	23,5
5	635956.06	1444054.16	19° 4' 25"	37,17

Земельный участок 56

Номер	X	Y	Дирекционный угол	Длина
1	635991.36	1444091.23	132° 6' 41"	25,75
2	635974.09	1444110.33	199° 11' 37"	35,59
3	635940.48	1444098.63	289° 18' 34"	23,62
4	635948.29	1444076.34	19° 4' 23"	45,57

Земельный участок 57

Номер	X	Y	Дирекционный угол	Длина
1	635974.09	1444110.33	132° 5' 34"	34,09

2	635951.24	1444135.62	196° 28' 3"	22,38
3	635929.78	1444129.28	289° 15' 9"	32,47
4	635940.48	1444098.63	19° 11' 37"	35,59

Земельный участок 58

Номер	X	Y	Дирекционный угол	Длина
1	635948.29	1444076.34	109° 18' 34"	23,62
2	635940.48	1444098.63	109° 15' 9"	32,47
3	635929.78	1444129.28	196° 20' 53"	15,93
4	635914.49	1444124.79	289° 17' 30"	57,1
5	635933.35	1444070.9	20° 0' 28"	15,9

Земельный участок 59

Номер	X	Y	Дирекционный угол	Длина
1	635933.35	1444070.9	109° 17' 30"	57,1
2	635914.49	1444124.79	196° 24' 33"	16,46
3	635898.7	1444120.14	289° 17' 14"	57,93
4	635917.83	1444065.46	19° 17' 60"	16,44

Земельный участок 60

Номер	X	Y	Дирекционный угол	Длина
1	635917.83	1444065.46	109° 17' 14"	57,93
2	635898.7	1444120.14	196° 25' 35"	16,28
3	635883.08	1444115.54	289° 8' 18"	20,22
4	635889.71	1444096.43	289° 10' 11"	18,99
5	635895.94	1444078.5	289° 37' 34"	19,55
6	635902.51	1444060.09	19° 19' 39"	16,24

Земельный участок 61

Номер	X	Y	Дирекционный угол	Длина
1	635994	1443839.88	38° 13' 23"	7,58
2	635999.95	1443844.57	112° 8' 17"	30,5
3	635988.46	1443872.82	201° 35' 9"	26,9
4	635963.45	1443862.93	291° 35' 41"	35,25
5	635976.42	1443830.15	28° 58' 12"	20,09

Земельный участок 62

Номер	X	Y	Дирекционный угол	Длина
1	635988.46	1443872.82	112° 7' 32"	17,88
2	635981.72	1443889.39	119° 51' 30"	16,89
3	635973.31	1443904.04	201° 35' 28"	24,29
4	635950.72	1443895.1	291° 34' 53"	34,6
5	635963.45	1443862.93	21° 35' 9"	26,9

Земельный участок 63

Номер	X	Y	Дирекционный угол	Длина
1	635976.42	1443830.15	111° 35' 41"	35,25
2	635963.45	1443862.93	201° 34' 57"	26,49
3	635938.81	1443853.18	291° 35' 16"	35,85
4	635952	1443819.85	18° 32' 2"	15,56
5	635966.75	1443824.79	28° 58' 36"	11,05

Земельный участок 64

Номер	X	Y	Дирекционный угол	Длина
1	635963.45	1443862.93	111° 34' 53"	34,6
2	635950.72	1443895.1	201° 34' 57"	26,49
3	635926.09	1443885.35	291° 34' 53"	34,6
4	635938.81	1443853.18	21° 34' 57"	26,49

Земельный участок 65

Номер	X	Y	Дирекционный угол	Длина
1	635952	1443819.85	111° 35' 16"	35,85
2	635938.81	1443853.18	201° 34' 43"	26,5
3	635914.17	1443843.44	291° 34' 58"	31,13
4	635925.62	1443814.49	4° 57' 1"	1,91
5	635927.53	1443814.66	10° 9' 38"	19,7
6	635946.92	1443818.13	18° 38' 15"	5,37

Земельный участок 66

Номер	X	Y	Дирекционный угол	Длина
1	635938.81	1443853.18	111° 34' 53"	34,6
2	635926.09	1443885.35	201° 34' 28"	26,5
3	635901.44	1443875.61	291° 35' 21"	34,6
4	635914.17	1443843.44	21° 34' 43"	26,5

Земельный участок 67

Номер	X	Y	Дирекционный угол	Длина
1	635925.62	1443814.49	111° 34' 58"	31,13
2	635914.17	1443843.44	195° 30' 30"	30,35
3	635884.93	1443835.32	291° 35' 24"	25,42
4	635894.28	1443811.68	5° 7' 25"	31,47

Земельный участок 68

Номер	X	Y	Дирекционный угол	Длина
1	635914.17	1443843.44	111° 35' 21"	34,6
2	635901.44	1443875.61	201° 35' 17"	30,18
3	635873.38	1443864.5	291° 35' 41"	31,38
4	635884.93	1443835.32	15° 30' 30"	30,35

Земельный участок 69

Номер	X	Y	Дирекционный угол	Длина
1	635962.8	1443921.38	126° 59' 7"	48,64
2	635933.54	1443960.23	201° 40' 18"	14,34
3	635920.21	1443954.94	291° 38' 29"	46,9
4	635937.51	1443911.35	21° 38' 35"	27,21

Земельный участок 70

Номер	X	Y	Дирекционный угол	Длина
1	635937.51	1443911.35	111° 38' 29"	46,9
2	635920.21	1443954.94	201° 37' 0"	19,88
3	635901.73	1443947.61	291° 39' 22"	46,91
4	635919.04	1443904.02	21° 38' 46"	19,87

Земельный участок 71

Номер	X	Y	Дирекционный угол	Длина
-------	---	---	-------------------	-------

1	635933.54	1443960.23	138° 46' 20"	30,36
2	635910.7	1443980.24	144° 48' 18"	15,84
3	635897.76	1443989.37	149° 20' 4"	4,94
4	635893.51	1443991.89	199° 32' 59"	8,7
5	635885.31	1443988.98	291° 38' 33"	44,51
6	635901.73	1443947.61	21° 37' 0"	19,88
7	635920.21	1443954.94	21° 40' 18"	14,34

Земельный участок 72

Номер	X	Y	Дирекционный угол	Длина
1	635919.04	1443904.02	111° 39' 22"	46,91
2	635901.73	1443947.61	201° 40' 11"	20,99
3	635882.22	1443939.86	291° 39' 31"	46,9
4	635899.53	1443896.27	21° 39' 25"	20,99

Земельный участок 73

Номер	X	Y	Дирекционный угол	Длина
1	635901.73	1443947.61	111° 38' 33"	44,51
2	635885.31	1443988.98	199° 32' 34"	21,02
3	635865.51	1443981.95	291° 39' 33"	45,29
4	635882.22	1443939.86	21° 40' 11"	20,99

Земельный участок 74

Номер	X	Y	Дирекционный угол	Длина
1	635899.53	1443896.27	111° 39' 31"	46,9
2	635882.22	1443939.86	201° 38' 31"	21
3	635862.7	1443932.12	291° 40' 11"	46,9
4	635880.02	1443888.53	21° 39' 7"	20,99

Земельный участок 75

Номер	X	Y	Дирекционный угол	Длина
1	635882.22	1443939.86	111° 39' 33"	45,29
2	635865.51	1443981.95	199° 32' 4"	21,01
3	635845.71	1443974.93	291° 39' 9"	46,06
4	635862.7	1443932.12	21° 38' 31"	21

Земельный участок 76

Номер	X	Y	Дирекционный угол	Длина
1	635880.02	1443888.53	111° 40' 11"	46,9
2	635862.7	1443932.12	201° 39' 16"	21
3	635843.18	1443924.37	291° 40' 11"	46,9
4	635860.5	1443880.78	21° 39' 16"	21

Земельный участок 77

Номер	X	Y	Дирекционный угол	Длина
1	635862.7	1443932.12	111° 39' 9"	46,06
2	635845.71	1443974.93	199° 32' 34"	21,02
3	635825.9	1443967.9	291° 39' 5"	46,83
4	635843.18	1443924.37	21° 39' 16"	21

Земельный участок 78

Номер	X	Y	Дирекционный угол	Длина
-------	---	---	-------------------	-------

1	635860.5	1443880.78	111° 40' 11"	46,9
2	635843.18	1443924.37	201° 39' 16"	21
3	635823.66	1443916.62	291° 40' 40"	46,9
4	635840.99	1443873.03	21° 38' 49"	21

Земельный участок 79

Номер	X	Y	Дирекционный угол	Длина
1	635843.18	1443924.37	111° 39' 5"	46,83
2	635825.9	1443967.9	199° 31' 45"	21,03
3	635806.08	1443960.87	291° 40' 2"	47,61
4	635823.66	1443916.62	21° 39' 16"	21

Земельный участок 80

Номер	X	Y	Дирекционный угол	Длина
1	635840.99	1443873.03	111° 40' 40"	46,9
2	635823.66	1443916.62	201° 36' 53"	18,53
3	635806.44	1443909.79	291° 40' 30"	38,27
4	635820.57	1443874.23	336° 13' 16"	1,43
5	635821.88	1443873.65	329° 28' 44"	9,66
6	635830.2	1443868.75	21° 39' 34"	11,61

Земельный участок 81

Номер	X	Y	Дирекционный угол	Длина
1	635823.66	1443916.62	111° 40' 2"	47,61
2	635806.08	1443960.87	199° 32' 56"	18,54
3	635788.61	1443954.66	291° 40' 17"	48,28
4	635806.44	1443909.79	21° 36' 53"	18,53

Земельный участок 82

Номер	X	Y	Дирекционный угол	Длина
1	635792.88	1443884.25	99° 12' 11"	38,67
2	635786.69	1443922.42	188° 10' 40"	28,09
3	635758.89	1443918.43	278° 9' 60"	31,04
4	635763.3	1443887.7	358° 0' 12"	12,2
5	635775.49	1443887.27	350° 40' 36"	16,26
6	635791.54	1443884.64	343° 42' 54"	1,39

Земельный участок 83

Номер	X	Y	Дирекционный угол	Длина
1	635786.69	1443922.42	99° 16' 48"	30,23
2	635781.82	1443952.26	177° 25' 19"	28,01
3	635753.83	1443953.52	278° 11' 53"	28,05
4	635757.83	1443925.75	278° 14' 3"	7,4
5	635758.89	1443918.43	8° 10' 40"	28,09

Земельный участок 84

Номер	X	Y	Дирекционный угол	Длина
1	635763.3	1443887.7	98° 9' 60"	31,04
2	635758.89	1443918.43	98° 14' 3"	7,4
3	635757.83	1443925.75	188° 9' 23"	23,12
4	635734.95	1443922.47	278° 11' 51"	36,72
5	635740.18	1443886.13	5° 6' 36"	19,03
6	635759.14	1443887.83	358° 12' 44"	4,17

Земельный участок 85

Номер	X	Y	Дирекционный угол	Длина
1	635757.83	1443925.75	98° 11' 53"	28,05
2	635753.83	1443953.52	147° 9' 1"	30,64
3	635728.09	1443970.14	278° 10' 41"	39,79
4	635733.75	1443930.75	278° 12' 45"	8,37
5	635734.95	1443922.47	8° 9' 23"	23,12

Земельный участок 86

Номер	X	Y	Дирекционный угол	Длина
1	635733.75	1443930.75	98° 10' 41"	39,79
2	635728.09	1443970.14	147° 10' 6"	17,49
3	635713.39	1443979.62	237° 9' 46"	30
4	635697.12	1443954.41	327° 8' 27"	43,61

Земельный участок 87

Номер	X	Y	Дирекционный угол	Длина
1	635697.12	1443954.41	57° 9' 46"	30
2	635713.39	1443979.62	147° 6' 57"	15,48
3	635700.39	1443988.03	171° 13' 59"	24,24
4	635676.43	1443991.72	263° 43' 42"	29,06
5	635673.26	1443962.83	353° 52' 31"	13,07
6	635686.26	1443961.44	327° 6' 52"	12,94

Земельный участок 88

Номер	X	Y	Дирекционный угол	Длина
1	635673.26	1443962.83	83° 43' 42"	29,06
2	635676.43	1443991.72	171° 14' 8"	20,18
3	635656.49	1443994.8	184° 58' 8"	15,87
4	635640.67	1443993.42	274° 57' 49"	29,99
5	635643.27	1443963.54	4° 57' 9"	12,97
6	635656.19	1443964.66	353° 52' 45"	17,16

Земельный участок 89

Номер	X	Y	Дирекционный угол	Длина
1	635643.27	1443963.54	94° 57' 49"	29,99
2	635640.67	1443993.42	185° 1' 24"	30,78
3	635610.01	1443990.73	274° 57' 29"	29,97
4	635612.6	1443960.87	4° 58' 34"	30,78

Земельный участок 90

Номер	X	Y	Дирекционный угол	Длина
1	635612.6	1443960.87	94° 57' 29"	29,97
2	635610.01	1443990.73	184° 52' 42"	22,64
3	635587.46	1443988.8	243° 24' 21"	17,57
4	635579.59	1443973.09	274° 49' 31"	15,04
5	635580.86	1443958.11	4° 58' 41"	31,87

Земельный участок 91

Номер	X	Y	Дирекционный угол	Длина
1	635594.76	1443868.32	99° 3' 1"	23,55

2	635591.05	1443891.58	186° 12' 41"	17,19
3	635573.96	1443889.72	275° 13' 53"	22,37
4	635576	1443867.44	1° 28' 28"	15,74
5	635591.74	1443867.85	8° 56' 19"	3,06

Земельный участок 92

Номер	X	Y	Дирекционный угол	Длина
1	635617.45	1443909.09	98° 11' 1"	37,06
2	635612.18	1443945.77	184° 58' 15"	25,04
3	635587.23	1443943.6	278° 12' 24"	37,06
4	635592.52	1443906.92	4° 58' 25"	25,03

Земельный участок 93

Номер	X	Y	Дирекционный угол	Длина
1	635622.7	1443872.72	98° 12' 22"	36,75
2	635617.45	1443909.09	184° 58' 25"	25,03
3	635592.52	1443906.92	278° 10' 24"	38,48
4	635597.99	1443868.83	8° 56' 6"	25,01

Земельный участок 94

Номер	X	Y	Дирекционный угол	Длина
1	635643.39	1443911.34	98° 11' 1"	37,06
2	635638.12	1443948.02	184° 58' 6"	26,04
3	635612.18	1443945.77	278° 11' 1"	37,06
4	635617.45	1443909.09	4° 58' 6"	26,04

Земельный участок 95

Номер	X	Y	Дирекционный угол	Длина
1	635648.37	1443876.76	98° 11' 9"	34,94
2	635643.39	1443911.34	184° 58' 6"	26,04
3	635617.45	1443909.09	278° 12' 22"	36,75
4	635622.7	1443872.72	8° 56' 38"	25,99

Земельный участок 96

Номер	X	Y	Дирекционный угол	Длина
1	635670.25	1443913.69	98° 10' 5"	35,26
2	635665.24	1443948.59	173° 50' 26"	9,27
3	635656.02	1443949.59	184° 59' 43"	17,97
4	635638.12	1443948.02	278° 11' 1"	37,06
5	635643.39	1443911.34	4° 59' 22"	26,96

Земельный участок 97

Номер	X	Y	Дирекционный угол	Длина
1	635675.08	1443880.22	98° 12' 11"	33,82
2	635670.25	1443913.69	184° 59' 22"	26,96
3	635643.39	1443911.34	278° 11' 9"	34,94
4	635648.37	1443876.76	8° 55' 17"	15,67
5	635663.85	1443879.19	5° 14' 26"	11,28

Земельный участок 98

Номер	X	Y	Дирекционный угол	Длина
1	635695.67	1443915.9	41° 4' 49"	18,88

2	635709.9	1443928.31	147° 8' 59"	34,25
3	635681.13	1443946.89	173° 52' 25"	15,98
4	635665.24	1443948.59	278° 10' 5"	35,26
5	635670.25	1443913.69	4° 58' 48"	25,52

Земельный участок 99

Номер	X	Y	Дирекционный угол	Длина
1	635700.47	1443882.55	98° 10' 50"	33,7
2	635695.67	1443915.9	184° 58' 48"	25,52
3	635670.25	1443913.69	278° 12' 11"	33,82
4	635675.08	1443880.22	5° 14' 36"	25,5

Земельный участок 100

Номер	X	Y	Дирекционный угол	Длина
1	635725.23	1443884.8	98° 12' 13"	37,46
2	635719.88	1443921.87	147° 11' 11"	11,87
3	635709.9	1443928.31	221° 4' 49"	18,88
4	635695.67	1443915.9	278° 10' 50"	33,7
5	635700.47	1443882.55	5° 11' 32"	24,86

Земельный участок 101

Номер	X	Y	Дирекционный угол	Длина
1	635615.09	1444011.29	98° 17' 30"	51,87
2	635607.61	1444062.61	243° 26' 36"	60,75
3	635580.45	1444008.27	4° 58' 28"	34,77

Земельный участок 102

Номер	X	Y	Дирекционный угол	Длина
1	635633.64	1444012.91	99° 8' 2"	46,3
2	635626.29	1444058.63	99° 53' 1"	6,93
3	635625.1	1444065.46	189° 14' 21"	17,72
4	635607.61	1444062.61	278° 17' 30"	51,87
5	635615.09	1444011.29	5° 0' 23"	18,62

Земельный участок 103

Номер	X	Y	Дирекционный угол	Длина
1	635653.98	1444014.67	99° 7' 38"	44,26
2	635646.96	1444058.36	179° 15' 56"	20,67
3	635626.29	1444058.63	279° 8' 2"	46,3
4	635633.64	1444012.91	4° 55' 53"	20,42

Земельный участок 104

Номер	X	Y	Дирекционный угол	Длина
1	635646.96	1444058.36	99° 7' 30"	54,17
2	635638.37	1444111.84	177° 21' 27"	5,86
3	635632.52	1444112.11	243° 14' 48"	25,19
4	635621.18	1444089.62	279° 12' 58"	24,48
5	635625.1	1444065.46	279° 53' 1"	6,93
6	635626.29	1444058.63	359° 15' 56"	20,67

Земельный участок 105

Номер	X	Y	Дирекционный угол	Длина
-------	---	---	-------------------	-------

1	635672.56	1444012.47	99° 7' 46"	46,26
2	635665.22	1444058.15	179° 19' 31"	18,26
3	635646.96	1444058.36	279° 7' 38"	44,26
4	635653.98	1444014.67	4° 55' 57"	2,67
5	635656.65	1444014.9	351° 20' 11"	16,1

Земельный участок 106

Номер	X	Y	Дирекционный угол	Длина
1	635665.22	1444058.15	99° 7' 34"	53,53
2	635656.73	1444111	177° 21' 54"	18,38
3	635638.37	1444111.84	279° 7' 30"	54,17
4	635646.96	1444058.36	359° 19' 31"	18,26

Земельный участок 107

Номер	X	Y	Дирекционный угол	Длина
1	635691.24	1444009.61	99° 7' 18"	48,95
2	635683.48	1444057.94	179° 21' 24"	18,26
3	635665.22	1444058.15	279° 7' 46"	46,26
4	635672.56	1444012.47	351° 17' 43"	18,9

Земельный участок 108

Номер	X	Y	Дирекционный угол	Длина
1	635683.48	1444057.94	99° 8' 8"	52,88
2	635675.09	1444110.15	177° 20' 55"	18,37
3	635656.73	1444111	279° 7' 34"	53,53
4	635665.22	1444058.15	359° 21' 24"	18,26

Земельный участок 109

Номер	X	Y	Дирекционный угол	Длина
1	635709.94	1444006.76	99° 8' 25"	51,62
2	635701.74	1444057.72	179° 18' 34"	18,26
3	635683.48	1444057.94	279° 7' 18"	48,95
4	635691.24	1444009.61	351° 19' 2"	18,91

Земельный участок 110

Номер	X	Y	Дирекционный угол	Длина
1	635701.74	1444057.72	99° 7' 34"	52,24
2	635693.45	1444109.3	177° 21' 0"	18,38
3	635675.09	1444110.15	279° 8' 8"	52,88
4	635683.48	1444057.94	359° 18' 34"	18,26

Земельный участок 111

Номер	X	Y	Дирекционный угол	Длина
1	635729.28	1444003.8	99° 8' 25"	54,39
2	635720.64	1444057.5	179° 19' 5"	18,91
3	635701.74	1444057.72	279° 8' 25"	51,62
4	635709.94	1444006.76	351° 18' 2"	19,57

Земельный участок 112

Номер	X	Y	Дирекционный угол	Длина
1	635720.64	1444057.5	99° 7' 48"	51,58
2	635712.46	1444108.43	177° 22' 44"	19,02

3	635693.45	1444109.3	279° 7' 34"	52,24
4	635701.74	1444057.72	359° 19' 5"	18,91

Земельный участок 113

Номер	X	Y	Дирекционный угол	Длина
1	635791.02	1444034.02	102° 1' 26"	21,17
2	635786.61	1444054.73	199° 32' 58"	45,27
3	635743.94	1444039.58	279° 16' 53"	21,33
4	635747.38	1444018.53	19° 33' 1"	46,3

Земельный участок 114

Номер	X	Y	Дирекционный угол	Длина
1	635833.47	1444049.08	105° 44' 36"	21,04
2	635827.76	1444069.34	199° 32' 41"	43,67
3	635786.61	1444054.73	282° 1' 26"	21,17
4	635791.02	1444034.02	19° 31' 52"	45,05

Земельный участок 115

Номер	X	Y	Дирекционный угол	Длина
1	635786.61	1444054.73	101° 58' 33"	21,18
2	635782.21	1444075.45	199° 33' 16"	44,26
3	635740.5	1444060.63	279° 16' 45"	21,33
4	635743.94	1444039.58	19° 32' 58"	45,27

Земельный участок 116

Номер	X	Y	Дирекционный угол	Длина
1	635827.76	1444069.34	105° 44' 3"	21,04
2	635822.06	1444089.59	199° 32' 19"	42,28
3	635782.21	1444075.45	281° 58' 33"	21,18
4	635786.61	1444054.73	19° 32' 41"	43,67

Земельный участок 117

Номер	X	Y	Дирекционный угол	Длина
1	635782.21	1444075.45	102° 1' 6"	21,18
2	635777.8	1444096.16	199° 33' 6"	43,24
3	635737.06	1444081.69	279° 17' 25"	21,34
4	635740.5	1444060.63	19° 33' 16"	44,26

Земельный участок 118

Номер	X	Y	Дирекционный угол	Длина
1	635822.06	1444089.59	105° 44' 16"	21,03
2	635816.35	1444109.83	199° 31' 29"	40,9
3	635777.8	1444096.16	282° 1' 6"	21,18
4	635782.21	1444075.45	19° 32' 19"	42,28

Земельный участок 119

Номер	X	Y	Дирекционный угол	Длина
1	635777.8	1444096.16	102° 25' 5"	21,34
2	635773.21	1444117.01	198° 1' 35"	16,19
3	635757.82	1444112	186° 18' 10"	25,41
4	635732.56	1444109.21	279° 17' 18"	27,88
5	635737.06	1444081.69	19° 33' 6"	43,24

Земельный участок 120

Номер	X	Y	Дирекционный угол	Длина
1	635816.35	1444109.83	105° 43' 45"	20,2
2	635810.88	1444129.27	198° 2' 13"	39,61
3	635773.21	1444117.01	282° 25' 5"	21,34
4	635777.8	1444096.16	19° 31' 29"	40,9

Земельный участок 121

Номер	X	Y	Дирекционный угол	Длина
1	635729.25	1444128.97	115° 54' 20"	37,3
2	635712.95	1444162.52	205° 54' 9"	31,72
3	635684.42	1444148.67	295° 52' 12"	21,38
4	635693.75	1444129.43	357° 27' 20"	28,27
5	635721.99	1444128.17	6° 17' 33"	7,3

Земельный участок 122

Номер	X	Y	Дирекционный угол	Длина
1	635753.55	1444131.64	115° 57' 56"	45,53
2	635733.62	1444172.58	205° 56' 46"	22,98
3	635712.95	1444162.52	295° 54' 20"	37,3
4	635729.25	1444128.97	6° 16' 9"	24,45

Земельный участок 123

Номер	X	Y	Дирекционный угол	Длина
1	635773.2	1444138.04	115° 54' 48"	48,36
2	635752.06	1444181.54	205° 55' 18"	20,51
3	635733.62	1444172.58	295° 57' 56"	45,53
4	635753.55	1444131.64	18° 2' 41"	20,66

Земельный участок 124

Номер	X	Y	Дирекционный угол	Длина
1	635792.16	1444144.22	115° 55' 41"	51,09
2	635769.82	1444190.17	205° 54' 11"	19,74
3	635752.06	1444181.54	295° 54' 48"	48,36
4	635773.2	1444138.04	18° 2' 7"	19,94

Земельный участок 125

Номер	X	Y	Дирекционный угол	Длина
1	635809.41	1444153.33	115° 55' 57"	50,43
2	635787.36	1444198.68	205° 54' 4"	19,49
3	635769.82	1444190.17	295° 55' 41"	51,09
4	635792.16	1444144.22	27° 50' 21"	19,51

Земельный участок 126

Номер	X	Y	Дирекционный угол	Длина
1	635827.01	1444162.62	115° 55' 54"	49,77
2	635805.25	1444207.38	205° 55' 15"	19,89
3	635787.36	1444198.68	295° 55' 57"	50,43
4	635809.41	1444153.33	27° 49' 37"	19,9

Земельный участок 127

Номер	X	Y	Дирекционный угол	Длина
1	635844.79	1444172	115° 55' 23"	49,1
2	635823.32	1444216.16	205° 55' 16"	20,1
3	635805.25	1444207.38	295° 55' 54"	49,77
4	635827.01	1444162.62	27° 50' 1"	20,1

Земельный участок 128

Номер	X	Y	Дирекционный угол	Длина
1	635862.76	1444181.49	115° 40' 52"	48,41
2	635841.78	1444225.12	205° 53' 49"	20,52
3	635823.32	1444216.16	295° 55' 23"	49,1
4	635844.79	1444172	27° 50' 19"	20,32

Земельный участок 129

Номер	X	Y	Дирекционный угол	Длина
1	635881.95	1444188.75	115° 54' 28"	50,28
2	635859.98	1444233.98	205° 56' 19"	20,24
3	635841.78	1444225.12	295° 40' 52"	48,41
4	635862.76	1444181.49	27° 45' 58"	3,52
5	635865.87	1444183.13	19° 14' 56"	17,03

Земельный участок 130

Номер	X	Y	Дирекционный угол	Длина
1	635900.41	1444195.19	115° 54' 40"	52,5
2	635877.47	1444242.41	205° 44' 24"	19,41
3	635859.98	1444233.98	295° 54' 28"	50,28
4	635881.95	1444188.75	19° 14' 12"	19,55

Земельный участок 131

Номер	X	Y	Дирекционный угол	Длина
1	635917.97	1444201.32	115° 54' 8"	54,71
2	635894.07	1444250.54	206° 5' 13"	18,49
3	635877.47	1444242.41	295° 54' 40"	52,5
4	635900.41	1444195.19	19° 15' 11"	18,61

Земельный участок 132

Номер	X	Y	Дирекционный угол	Длина
1	635934.98	1444207.26	115° 55' 20"	56,8
2	635910.15	1444258.35	205° 54' 20"	17,88
3	635894.07	1444250.54	295° 54' 8"	54,71
4	635917.97	1444201.32	19° 14' 58"	18,02

Земельный участок 133

Номер	X	Y	Дирекционный угол	Длина
1	635951.29	1444212.95	115° 55' 21"	58,81
2	635925.58	1444265.84	205° 54' 54"	17,15
3	635910.15	1444258.35	295° 55' 20"	56,8
4	635934.98	1444207.26	19° 13' 19"	17,27

Земельный участок 134

Номер	X	Y	Дирекционный угол	Длина
1	635966.88	1444219.3	115° 50' 31"	59,89

2	635940.77	1444273.2	205° 49' 44"	16,88
3	635925.58	1444265.84	295° 55' 21"	58,81
4	635951.29	1444212.95	22° 9' 42"	16,83

Земельный участок 135

Номер	X	Y	Дирекционный угол	Длина
1	635981.66	1444225.31	115° 57' 5"	60,97
2	635954.98	1444280.13	206° 0' 51"	15,81
3	635940.77	1444273.2	295° 50' 31"	59,89
4	635966.88	1444219.3	22° 8' 17"	15,96

Земельный участок 136

Номер	X	Y	Дирекционный угол	Длина
1	635993.78	1444230.24	43° 58' 46"	4,17
2	635996.78	1444233.13	115° 56' 8"	52,7
3	635973.73	1444280.53	181° 12' 26"	18,75
4	635954.98	1444280.13	295° 57' 5"	60,97
5	635981.66	1444225.31	22° 7' 22"	13,08

Земельный участок 137

Номер	X	Y	Дирекционный угол	Длина
1	636013.9	1444249.62	115° 58' 30"	34,96
2	635998.59	1444281.05	181° 10' 36"	18,75
3	635979.84	1444280.66	181° 15' 53"	6,12
4	635973.73	1444280.53	295° 56' 8"	52,7
5	635996.78	1444233.13	43° 55' 34"	23,77

Земельный участок 138

Номер	X	Y	Дирекционный угол	Длина
1	636144.94	1443860.78	98° 15' 15"	58,75
2	636136.5	1443918.93	278° 15' 15"	58,75
3	636098.5	1443896.72	218° 13' 12"	120,21
4	636004.06	1443822.35	209° 42' 40"	14,79
5	635991.21	1443815.02	16° 34' 37"	160,39

Земельный участок 139

Номер	X	Y	Дирекционный угол	Длина
1	636138.35	1443942.84	85° 34' 50"	228,92
2	636155.99	1444171.08	94° 28' 57"	72,42
3	636150.33	1444243.28	106° 17' 13"	46,32
4	636137.34	1444287.74	159° 5' 45"	52,41
5	636088.38	1444306.44	223° 50' 1"	34,74
6	636063.32	1444282.38	222° 57' 58"	19,62
7	636048.96	1444269.01	240° 10' 36"	8,14
8	636044.91	1444261.94	315° 23' 23"	65,49
9	636091.53	1444215.95	45° 8' 5"	9,02
10	636097.89	1444222.34	315° 23' 24"	15,07
11	636108.62	1444211.76	270° 20' 17"	25,43
12	636108.77	1444186.33	270° 36' 29"	14,14
13	636108.92	1444172.2	217° 35' 7"	30,52
14	636084.73	1444153.58	217° 36' 2"	38,27
15	636054.41	1444130.23	307° 33' 57"	6,5
16	636058.38	1444125.08	282° 36' 59"	8,52
17	636060.24	1444116.77	12° 33' 48"	38,55

18	636097.86	1444125.15	294° 46' 31"	25,77
19	636108.66	1444101.75	270° 25' 30"	25,62
20	636108.85	1444076.14	270° 56' 25"	23,77
21	636109.24	1444052.37	270° 51' 14"	22,81
22	636109.58	1444029.56	249° 28' 8"	21,44
23	636102.06	1444009.48	249° 37' 36"	22,2
24	636094.33	1443988.67	249° 14' 38"	18,93
25	636087.62	1443970.96	159° 26' 15"	41,95
26	636048.34	1443985.7	249° 11' 1"	7,34
27	636045.73	1443978.83	339° 11' 6"	41,96
28	636084.95	1443963.92	249° 35' 21"	6,92
29	636082.54	1443957.43	311° 46' 0"	41,44
30	636110.14	1443926.53	30° 2' 17"	32,59

Земельный участок 140

Номер	X	Y	Дирекционный угол	Длина
1	636022.02	1444220.76	44° 7' 15"	36,41
2	636048.16	1444246.11	135° 23' 4"	11,06
3	636040.28	1444253.88	240° 8' 30"	18,18
4	636031.23	1444238.11	223° 17' 22"	54,6
5	635991.49	1444200.67	313° 6' 3"	6,83
6	635996.15	1444195.69	44° 6' 21"	36,03

Земельный участок 141

Номер	X	Y	Дирекционный угол	Длина
1	636067.44	1444314.44	159° 6' 4"	35,78
2	636034.01	1444327.2	164° 30' 18"	21,15
3	636013.63	1444332.85	175° 19' 59"	21,14
4	635992.56	1444334.57	186° 42' 53"	6,76
5	635985.85	1444333.78	294° 31' 2"	57,69
6	636009.79	1444281.29	1° 10' 23"	23,94
7	636033.72	1444281.78	44° 4' 51"	46,94

Земельный участок 142

Номер	X	Y	Дирекционный угол	Длина
1	635894.28	1443811.68	111° 35' 24"	25,42
2	635884.93	1443835.32	111° 35' 41"	31,38
3	635873.38	1443864.5	201° 34' 31"	25,89
4	635849.3	1443854.98	315° 31' 37"	15,38
5	635860.28	1443844.21	308° 24' 8"	15,63
6	635869.99	1443831.96	304° 57' 14"	25,78
7	635884.76	1443810.83	5° 7' 46"	9,56

Земельный участок 143

Номер	X	Y	Дирекционный угол	Длина
1	635820.57	1443874.23	111° 40' 30"	38,27
2	635806.44	1443909.79	111° 40' 17"	48,28
3	635788.61	1443954.66	199° 30' 14"	7,2
4	635781.82	1443952.26	279° 16' 48"	30,23
5	635786.69	1443922.42	279° 12' 11"	38,67
6	635792.88	1443884.25	343° 34' 36"	14,82
7	635807.09	1443880.06	336° 36' 43"	14,69

Земельный участок 144

Номер	X	Y	Дирекционный угол	Длина
1	635877.05	1444003.03	142° 20' 22"	46,66
2	635840.11	1444031.54	110° 42' 54"	18,76
3	635833.47	1444049.08	199° 31' 52"	45,05
4	635791.02	1444034.02	199° 33' 1"	46,3
5	635747.38	1444018.53	279° 16' 50"	45,64
6	635754.74	1443973.49	357° 23' 45"	34,67
7	635789.37	1443971.91	19° 32' 21"	93,03

Земельный участок 145

Номер	X	Y	Дирекционный угол	Длина
1	635597.99	1443868.83	98° 10' 24"	38,48
2	635592.52	1443906.92	98° 12' 24"	37,06
3	635587.23	1443943.6	184° 58' 18"	20,02
4	635567.28	1443941.86	95° 1' 16"	34,28
5	635564.28	1443976.01	63° 22' 54"	36,09
6	635580.45	1444008.27	63° 26' 36"	60,75
7	635607.61	1444062.61	9° 14' 21"	17,72
8	635625.1	1444065.46	99° 12' 58"	24,48
9	635621.18	1444089.62	63° 14' 48"	25,19
10	635632.52	1444112.11	177° 15' 18"	2,19
11	635630.33	1444112.22	237° 9' 55"	118
12	635566.35	1444013.07	220° 34' 2"	27,45
13	635545.5	1443995.22	225° 46' 24"	18,34
14	635532.71	1443982.08	240° 8' 18"	20,1
15	635522.7	1443964.65	254° 50' 23"	19,35
16	635517.64	1443945.97	269° 21' 18"	19,54
17	635517.42	1443926.43	282° 37' 27"	27,36
18	635523.4	1443899.73	283° 57' 54"	26,35
19	635529.76	1443874.16	351° 44' 14"	46,73
20	635576	1443867.44	95° 13' 53"	22,37
21	635573.96	1443889.72	6° 12' 41"	17,19
22	635591.05	1443891.58	279° 3' 1"	23,55
23	635594.76	1443868.32	8° 58' 21"	3,27

Земельный участок 146

Номер	X	Y	Дирекционный угол	Длина
1	635693.75	1444129.43	115° 52' 12"	21,38
2	635684.42	1444148.67	205° 54' 46"	39,48
3	635648.91	1444131.41	357° 27' 56"	44,89

Земельный участок 147

Номер	X	Y	Дирекционный угол	Длина
1	636108.77	1444186.33	90° 20' 17"	25,43
2	636108.62	1444211.76	135° 23' 24"	15,07
3	636097.89	1444222.34	225° 8' 5"	9,02
4	636091.53	1444215.95	135° 23' 23"	65,49
5	636044.91	1444261.94	240° 8' 26"	9,3
6	636040.28	1444253.88	315° 23' 45"	96,19

Земельный участок 148

Номер	X	Y	Дирекционный угол	Длина
1	636036.02	1444044.91	70° 19' 16"	26,8
2	636045.04	1444070.15	213° 42' 6"	27,21
3	636022.4	1444055.05	183° 31' 33"	16,67
4	636005.77	1444054.02	230° 7' 22"	29,66
5	635986.75	1444031.26	214° 19' 4"	27,08
6	635964.38	1444015.99	188° 51' 24"	60,11

7	635904.99	1444006.74	325° 17' 31"	33,64
8	635932.64	1443987.58	39° 17' 37"	14,61
9	635943.95	1443996.84	9° 11' 2"	26,72
10	635970.33	1444001.1	33° 42' 8"	78,95

Земельный участок 149

Номер	X	Y	Дирекционный угол	Длина
1	635986.75	1444031.26	50° 7' 22"	29,66
2	636005.77	1444054.02	82° 47' 41"	26,59
3	636009.1	1444080.4	98° 19' 43"	18,16
4	636006.47	1444098.37	132° 6' 47"	74,69
5	635956.39	1444153.77	196° 26' 3"	126,72
6	635834.85	1444117.92	285° 46' 11"	15,91
7	635839.17	1444102.61	16° 24' 53"	116,83
8	635951.24	1444135.62	312° 6' 3"	59,83
9	635991.36	1444091.23	278° 21' 14"	11,05
10	635992.96	1444080.3	262° 46' 56"	49,43

Земельный участок 150

Номер	X	Y	Дирекционный угол	Длина
1	635973.31	1443904.04	121° 13' 31"	20,28
2	635962.8	1443921.38	201° 39' 1"	142,66
3	635830.2	1443868.75	324° 13' 39"	23,55
4	635849.3	1443854.98	21° 34' 57"	133,36

Земельный участок 151

Номер	X	Y	Дирекционный угол	Длина
1	635893.51	1443991.89	145° 55' 20"	19,87
2	635877.05	1444003.03	199° 32' 21"	93,03
3	635789.37	1443971.91	177° 23' 45"	34,67
4	635754.74	1443973.49	130° 1' 47"	39,58
5	635729.28	1444003.8	171° 18' 41"	73,48
6	635656.65	1444014.9	184° 58' 9"	76,48
7	635580.45	1444008.27	243° 22' 54"	36,09
8	635564.28	1443976.01	349° 13' 12"	15,59
9	635579.59	1443973.09	63° 24' 21"	17,57
10	635587.46	1443988.8	4° 57' 49"	69,29
11	635656.49	1443994.8	351° 14' 3"	44,42
12	635700.39	1443988.03	327° 8' 48"	63,61
13	635753.83	1443953.52	357° 25' 19"	28,01
14	635781.82	1443952.26	19° 32' 17"	118,51

Земельный участок 152

Номер	X	Y	Дирекционный угол	Длина
1	635754.74	1443973.49	99° 17' 1"	137,52
2	635732.56	1444109.21	182° 13' 20"	20,12
3	635712.46	1444108.43	279° 8' 7"	105,97
4	635729.28	1444003.8	310° 1' 47"	39,58

Земельный участок 153

Номер	X	Y	Дирекционный угол	Длина
1	635740.18	1443886.13	98° 12' 1"	45,08
2	635733.75	1443930.75	147° 8' 5"	56,55
3	635686.26	1443961.44	173° 52' 39"	30,24
4	635656.19	1443964.66	184° 58' 22"	75,62
5	635580.86	1443958.11	94° 49' 31"	15,04
6	635579.59	1443973.09	169° 13' 12"	15,59
7	635564.28	1443976.01	275° 1' 16"	34,28
8	635567.28	1443941.86	4° 58' 31"	89,08

9	635656.02	1443949.59	353° 51' 42"	25,25
10	635681.13	1443946.89	327° 9' 33"	46,13
11	635719.88	1443921.87	278° 12' 13"	37,46
12	635725.23	1443884.8	5° 6' 4"	15,01

Третий этап

Земельный участок 154

Номер	X	Y	Дирекционный угол	Длина
1	636039.17	1443961.58	69° 11' 52"	52,82
2	636057.93	1444010.96	83° 1' 2"	65,4
3	636065.88	1444075.87	92° 43' 12"	19,81
4	636064.94	1444095.65	102° 34' 38"	30,15
5	636058.38	1444125.08	127° 34' 55"	28,81
6	636040.81	1444147.91	133° 4' 2"	72,23
7	635991.49	1444200.67	192° 32' 40"	41,51
8	635950.97	1444191.66	335° 14' 2"	42,31
9	635989.39	1444173.93	312° 50' 23"	53,18
10	636025.55	1444134.94	307° 35' 14"	23,4
11	636039.83	1444116.39	282° 32' 49"	23,94
12	636045.03	1444093.03	272° 49' 14"	16,46
13	636045.84	1444076.59	262° 57' 45"	6,49
14	636045.04	1444070.15	250° 19' 16"	26,8
15	636036.02	1444044.91	303° 42' 60"	9
16	636041.01	1444037.43	263° 2' 16"	21,82
17	636038.37	1444015.77	249° 11' 10"	45,41
18	636022.23	1443973.32	221° 8' 52"	57,04
19	635979.28	1443935.79	301° 40' 54"	20,26
20	635989.92	1443918.55	41° 8' 28"	65,4

Земельный участок 155

Номер	X	Y	Дирекционный угол	Длина
1	636016.2	1443857.36	112° 2' 22"	44,01
2	635999.68	1443898.16	115° 35' 25"	22,61
3	635989.92	1443918.55	121° 40' 54"	20,26
4	635979.28	1443935.79	129° 46' 27"	52,48
5	635945.7	1443976.12	138° 44' 0"	17,38
6	635932.64	1443987.58	145° 17' 31"	33,64
7	635904.99	1444006.74	142° 20' 9"	61,03
8	635856.68	1444044.03	111° 40' 34"	9,34
9	635853.23	1444052.71	105° 43' 50"	51,84
10	635839.17	1444102.61	105° 46' 11"	15,91
11	635834.85	1444117.92	105° 45' 16"	23,7
12	635828.41	1444140.73	213° 9' 60"	20,95
13	635810.88	1444129.27	285° 44' 10"	83,31
14	635833.47	1444049.08	290° 42' 54"	18,76
15	635840.11	1444031.54	322° 20' 22"	46,66
16	635877.05	1444003.03	325° 55' 20"	19,87
17	635893.51	1443991.89	329° 20' 4"	4,94
18	635897.76	1443989.37	324° 48' 18"	15,84
19	635910.7	1443980.24	318° 46' 20"	30,36
20	635933.54	1443960.23	306° 59' 7"	48,64
21	635962.8	1443921.38	301° 13' 31"	20,28
22	635973.31	1443904.04	299° 51' 30"	16,89
23	635981.72	1443889.39	292° 8' 0"	48,39
24	635999.95	1443844.57	38° 13' 30"	20,68

Земельный участок 156

Номер	X	Y	Дирекционный угол	Длина
1	635991.49	1444200.67	132° 45' 39"	28,32
2	635972.26	1444221.47	202° 6' 42"	22,63
3	635951.29	1444212.95	199° 14' 31"	90,47
4	635865.87	1444183.13	207° 49' 54"	83,35
5	635792.16	1444144.22	198° 2' 24"	40,61
6	635753.55	1444131.64	186° 16' 28"	31,75
7	635721.99	1444128.17	177° 27' 42"	73,16
8	635648.91	1444131.41	205° 54' 47"	10,02
9	635639.89	1444127.03	237° 9' 58"	17,63
10	635630.33	1444112.22	357° 21' 28"	82,21
11	635712.46	1444108.43	2° 13' 20"	20,12
12	635732.56	1444109.21	6° 18' 10"	25,41
13	635757.82	1444112	18° 2' 2"	55,8
14	635810.88	1444129.27	33° 9' 60"	20,95
15	635828.41	1444140.73	27° 50' 7"	51,44
16	635873.9	1444164.75	19° 14' 38"	81,63
17	635950.97	1444191.66	12° 32' 40"	41,51

Земельный участок 157

Номер	X	Y	Дирекционный угол	Длина
1	636088.38	1444306.44	159° 6' 10"	22,41
2	636067.44	1444314.44	224° 5' 21"	46,93
3	636033.73	1444281.78	1° 13' 14"	29,34
4	636063.07	1444282.41	43° 30' 51"	34,91

Земельный участок 158

Номер	X	Y	Дирекционный угол	Длина
1	635884.76	1443810.83	124° 57' 14"	25,78
2	635869.99	1443831.96	128° 24' 8"	15,63
3	635860.28	1443844.21	135° 31' 37"	15,38
4	635849.3	1443854.98	144° 13' 39"	23,55
5	635830.2	1443868.75	149° 28' 44"	9,66
6	635821.88	1443873.65	156° 34' 38"	16,11
7	635807.09	1443880.06	163° 35' 19"	16,21
8	635791.54	1443884.64	170° 40' 36"	16,26
9	635775.49	1443887.27	178° 3' 23"	16,36
10	635759.14	1443887.83	185° 6' 36"	19,03
11	635740.18	1443886.13	185° 6' 4"	15,01
12	635725.23	1443884.8	185° 13' 20"	61,64
13	635663.85	1443879.19	188° 56' 14"	73
14	635591.74	1443867.85	181° 28' 28"	15,74
15	635576	1443867.44	171° 44' 14"	46,73
16	635529.76	1443874.16	286° 14' 10"	21,39
17	635535.74	1443853.62	350° 39' 55"	38,35
18	635573.58	1443847.4	1° 26' 3"	19,98
19	635593.55	1443847.9	8° 59' 53"	24,55
20	635617.8	1443851.74	9° 1' 34"	25,05
21	635642.54	1443855.67	8° 48' 29"	26,06
22	635668.29	1443859.66	6° 14' 5"	28,18
23	635696.3	1443862.72	4° 46' 23"	30,29
24	635726.48	1443865.24	4° 24' 10"	33,35
25	635759.73	1443867.8	358° 5' 27"	13,81
26	635773.53	1443867.34	350° 38' 51"	13,72
27	635787.07	1443865.11	343° 36' 29"	13,75
28	635800.26	1443861.23	336° 33' 17"	13,72
29	635812.85	1443855.77	329° 30' 56"	13,74
30	635824.69	1443848.8	322° 30' 46"	13,74
31	635835.59	1443840.44	315° 31' 52"	13,73
32	635845.39	1443830.82	308° 26' 18"	13,74

33	635853.93	1443820.06	304° 54' 4"	16,53
34	635863.39	1443806.5	11° 26' 38"	21,8

1.2 Система координат – СК города Мурманска

Предварительный этап

Земельный участок 51:20:0001317:7

Номер	X	Y	Дирекционный угол	Длина
1	5692.19	9381.77	54° 32' 40"	8,1
2	5696.89	9388.37	60° 20' 46"	7,8
3	5700.75	9395.15	62° 33' 23"	9,92
4	5705.32	9403.95	58° 13' 14"	3,49
5	5707.16	9406.92	53° 18' 15"	10,53
6	5713.45	9415.36	46° 0' 4"	10,52
7	5720.76	9422.93	42° 16' 36"	12,65
8	5730.12	9431.44	182° 4' 35"	53,55
9	5676.61	9429.5	182° 6' 31"	8,43
10	5668.19	9429.19	296° 52' 21"	35
11	5684.01	9397.97	230° 52' 57"	16,42
12	5673.65	9385.23	217° 52' 30"	16,42
13	5660.69	9375.15	200° 31' 37"	20,79
14	5641.22	9367.86	313° 39' 48"	21,83
15	5656.29	9352.07	36° 35' 18"	21,17
16	5673.29	9364.69	37° 28' 34"	12,85
17	5683.49	9372.51	46° 47' 9"	12,71

Земельный участок 01

Номер	X	Y	Дирекционный угол	Длина
1	5820.83	9035.88	96° 57' 55"	31,58
2	5817	9067.23	92° 59' 16"	21,68
3	5815.87	9088.88	92° 53' 34"	17,83
4	5814.97	9106.69	91° 50' 32"	14
5	5814.52	9120.68	86° 26' 52"	32,76
6	5816.55	9153.38	84° 31' 28"	37,83
7	5820.16	9191.04	84° 0' 8"	42,87
8	5824.64	9233.68	84° 13' 6"	20,05
9	5826.66	9253.63	86° 50' 39"	41,23
10	5828.93	9294.8	86° 45' 52"	31,36
11	5830.7	9326.11	93° 3' 3"	18,98
12	5829.69	9345.06	91° 51' 59"	15,66
13	5829.18	9360.71	99° 10' 47"	25,32
14	5825.14	9385.71	105° 5' 16"	50,48
15	5812	9434.45	182° 15' 50"	6,84
16	5805.17	9434.18	287° 14' 31"	42,37
17	5817.73	9393.71	275° 23' 16"	72,42
18	5824.53	9321.61	266° 28' 52"	228,91
19	5810.48	9093.13	210° 0' 8"	30,66
20	5783.93	9077.8	210° 14' 51"	9,19
21	5775.99	9073.17	214° 15' 17"	10,7
22	5767.15	9067.15	218° 43' 16"	7,31
23	5761.45	9062.58	219° 19' 52"	43,45
24	5727.84	9035.04	219° 20' 12"	50,37
25	5688.88	9003.11	111° 23' 32"	18,2
26	5682.24	9020.06	112° 59' 23"	15,49
27	5676.19	9034.32	116° 20' 12"	16,84
28	5668.72	9049.41	119° 48' 18"	16,54
29	5660.5	9063.76	37° 0' 40"	21,11
30	5677.36	9076.47	39° 35' 15"	11,77
31	5686.43	9083.97	44° 36' 18"	10,25
32	5693.73	9091.17	48° 28' 46"	7,57

33	5698.75	9096.84	53° 41' 17"	15,4
34	5707.87	9109.25	60° 29' 53"	14,93
35	5715.22	9122.24	66° 32' 36"	11,96
36	5719.98	9133.21	71° 6' 32"	8,74
37	5722.81	9141.48	75° 1' 32"	8,59
38	5725.03	9149.78	79° 48' 12"	12,31
39	5727.21	9161.9	81° 54' 44"	26,8
40	5730.98	9188.43	82° 1' 8"	29,89
41	5735.13	9218.03	85° 48' 4"	9,01
42	5735.79	9227.02	91° 49' 60"	11,57
43	5735.42	9238.58	98° 11' 38"	10,17
44	5733.97	9248.65	103° 0' 29"	6,35
45	5732.54	9254.84	108° 4' 9"	10,9
46	5729.16	9265.2	114° 4' 40"	9,58
47	5725.25	9273.95	120° 24' 11"	12,09
48	5719.13	9284.38	126° 16' 34"	8,3
49	5714.22	9291.07	131° 51' 55"	10,47
50	5707.23	9298.87	136° 4' 27"	11,32
51	5699.08	9306.72	135° 59' 31"	29,41
52	5677.93	9327.15	136° 1' 12"	33,37
53	5653.92	9350.32	36° 26' 31"	2,95
54	5656.29	9352.07	133° 39' 48"	21,83
55	5641.22	9367.86	200° 24' 10"	3,5
56	5637.94	9366.64	200° 29' 20"	24,97
57	5614.55	9357.9	200° 30' 8"	26,12
58	5590.08	9348.75	200° 31' 2"	27,68
59	5564.16	9339.05	201° 48' 18"	29,16
60	5537.09	9328.22	205° 3' 23"	14,95
61	5523.55	9321.89	209° 1' 56"	14,96
62	5510.47	9314.63	209° 59' 29"	29,71
63	5484.74	9299.78	208° 35' 51"	28,25
64	5459.94	9286.26	200° 50' 28"	28,7
65	5433.12	9276.05	191° 31' 50"	33,62
66	5400.18	9269.33	180° 52' 58"	37,64
67	5362.54	9268.75	174° 52' 14"	21,59
68	5341.04	9270.68	123° 40' 41"	13,33
69	5333.65	9281.77	206° 45' 42"	27,38
70	5309.2	9269.44	244° 28' 6"	12,64
71	5303.75	9258.03	354° 50' 38"	21,59
72	5325.25	9256.09	354° 50' 56"	29,96
73	5355.09	9253.4	357° 42' 34"	29,52
74	5384.59	9252.22	278° 59' 25"	48,89
75	5392.23	9203.93	278° 59' 51"	37,28
76	5398.06	9167.11	283° 48' 41"	14,83
77	5401.6	9152.71	198° 39' 1"	8,41
78	5393.63	9150.02	176° 53' 37"	13,84
79	5379.81	9150.77	174° 52' 19"	8,61
80	5371.23	9151.54	174° 49' 60"	29,98
81	5341.37	9154.24	174° 46' 40"	5,6
82	5335.79	9154.75	179° 31' 24"	14,42
83	5321.37	9154.87	185° 39' 5"	9,65
84	5311.77	9153.92	185° 39' 7"	47,62
85	5264.38	9149.23	99° 1' 3"	20,54
86	5261.16	9169.52	244° 16' 37"	71,82
87	5229.99	9104.82	307° 19' 39"	46,08
88	5257.93	9068.18	99° 0' 27"	64,19
89	5247.88	9131.58	5° 27' 57"	18,16
90	5265.96	9133.31	5° 45' 11"	5,39
91	5271.32	9133.85	5° 39' 30"	24,04

92	5295.24	9136.22	5° 39' 22"	24,05
93	5319.17	9138.59	0° 49' 49"	15,18
94	5334.35	9138.81	354° 48' 57"	10,18
95	5344.49	9137.89	354° 50' 40"	26,71
96	5371.09	9135.49	354° 49' 11"	7,31
97	5378.37	9134.83	355° 45' 26"	6,76
98	5385.11	9134.33	357° 37' 41"	6,77
99	5391.87	9134.05	359° 29' 29"	6,76
100	5398.63	9133.99	279° 2' 58"	38,34
101	5404.66	9096.13	9° 2' 53"	15,01
102	5419.48	9098.49	9° 2' 38"	14,19
103	5433.49	9100.72	9° 1' 52"	12,23
104	5445.57	9102.64	341° 26' 54"	7,76
105	5452.93	9100.17	328° 28' 32"	14,02
106	5464.88	9092.84	238° 30' 0"	21,63
107	5453.58	9074.4	246° 20' 60"	9,5
108	5449.77	9065.7	250° 49' 0"	11,14
109	5446.11	9055.18	264° 29' 3"	11,13
110	5445.04	9044.1	270° 0' 0"	15,93
111	5445.04	9028.17	180° 2' 49"	12,18
112	5432.86	9028.16	183° 46' 26"	7,6
113	5425.28	9027.66	185° 38' 23"	9,67
114	5415.66	9026.71	184° 35' 23"	13,12
115	5402.58	9025.66	186° 38' 7"	13,93
116	5388.74	9024.05	185° 39' 52"	25,94
117	5362.93	9021.49	185° 38' 0"	14,77
118	5348.23	9020.04	189° 55' 34"	10,15
119	5338.23	9018.29	189° 51' 16"	24,01
120	5314.57	9014.18	189° 54' 20"	24,01
121	5290.92	9010.05	189° 51' 25"	22,43
122	5268.82	9006.21	291° 3' 7"	8,52
123	5271.88	8998.26	10° 46' 58"	82,48
124	5352.9	9013.69	6° 33' 20"	105,81
125	5458.02	9025.77	352° 4' 57"	3,05
126	5461.04	9025.35	90° 1' 50"	18,75
127	5461.03	9044.1	82° 6' 33"	11,51
128	5462.61	9055.5	66° 21' 2"	11,52
129	5467.23	9066.05	58° 28' 48"	18,02
130	5476.65	9081.41	58° 31' 20"	24,86
131	5489.63	9102.61	27° 55' 57"	11,81
132	5500.06	9108.14	39° 30' 22"	10,78
133	5508.38	9115	41° 36' 36"	8,13
134	5514.46	9120.4	37° 23' 4"	11,58
135	5523.66	9127.43	28° 4' 10"	11,58
136	5533.88	9132.88	20° 21' 32"	7,82
137	5541.21	9135.6	20° 19' 12"	19,61
138	5559.6	9142.41	325° 42' 8"	27,45
139	5582.28	9126.94	319° 39' 8"	27,46
140	5603.21	9109.16	313° 41' 11"	27,45
141	5622.17	9089.31	307° 38' 46"	27,46
142	5638.94	9067.57	216° 48' 21"	21,48
143	5621.74	9054.7	207° 24' 27"	8,52
144	5614.18	9050.78	195° 52' 51"	8,51
145	5605.99	9048.45	189° 59' 12"	27,85
146	5578.56	9043.62	190° 0' 19"	24,12
147	5554.81	9039.43	194° 28' 19"	11,48
148	5543.69	9036.56	205° 14' 13"	10,23
149	5534.44	9032.2	212° 52' 42"	35,83
150	5504.35	9012.75	159° 5' 15"	1,32

151	5503.12	9013.22	321° 6' 21"	17,95
152	5517.09	9001.95	32° 58' 50"	28,22
153	5540.76	9017.31	27° 17' 44"	8,42
154	5548.24	9021.17	15° 46' 5"	8,43
155	5556.35	9023.46	9° 58' 48"	4,73
156	5561.01	9024.28	9° 59' 24"	48,36
157	5608.64	9032.67	10° 4' 9"	3,26
158	5611.85	9033.24	19° 28' 8"	12,09
159	5623.25	9037.27	31° 1' 14"	12,09
160	5633.61	9043.5	36° 57' 40"	17,6
161	5647.67	9054.08	298° 41' 49"	22,24
162	5658.35	9034.57	293° 52' 6"	11,12
163	5662.85	9024.4	293° 46' 47"	11,14
164	5667.34	9014.21	291° 26' 14"	23,37
165	5675.88	8992.46	219° 20' 56"	9,48
166	5668.55	8986.45	17° 59' 0"	160,1
167	5683.44	9103.49	53° 52' 54"	22,72
168	5696.83	9121.84	65° 5' 16"	9,92
169	5701.01	9130.84	65° 7' 6"	12,03
170	5706.07	9141.75	76° 20' 53"	16,27
171	5709.91	9157.56	76° 21' 19"	5,68
172	5711.25	9163.08	81° 59' 18"	30,78
173	5715.54	9193.56	81° 59' 60"	24,93
174	5719.01	9218.25	88° 37' 31"	7,5
175	5719.19	9225.75	88° 47' 7"	11,79
176	5719.44	9237.54	102° 14' 9"	19,3
177	5715.35	9256.4	115° 48' 31"	9,49
178	5711.22	9264.94	115° 46' 49"	9,79
179	5706.96	9273.76	129° 15' 29"	19,29
180	5694.75	9288.7	136° 0' 54"	9,98
181	5687.57	9295.63	136° 2' 33"	32,65
182	5664.07	9318.29	135° 57' 56"	5,04
183	5660.45	9321.79	167° 54' 36"	41,92
184	5619.46	9330.57	167° 54' 39"	21,06
185	5598.87	9334.98	200° 30' 7"	19,82
186	5580.31	9328.04	200° 30' 10"	20,16
187	5561.43	9320.98	202° 51' 29"	9,06
188	5553.08	9317.46	202° 52' 13"	15,13
189	5539.14	9311.58	207° 39' 41"	17,3
190	5523.82	9303.55	207° 33' 56"	6,91
191	5517.69	9300.35	210° 0' 21"	24,52
192	5496.46	9288.09	284° 5' 49"	45,86
193	5507.63	9243.61	284° 7' 10"	33,41
194	5515.78	9211.21	288° 21' 4"	10,8
195	5519.18	9200.96	30° 20' 45"	22,58
196	5538.67	9212.37	17° 5' 46"	12,86
197	5550.96	9216.15	17° 9' 34"	9,66
198	5560.19	9219	10° 30' 43"	21,54
199	5581.37	9222.93	10° 31' 20"	16,98
200	5598.06	9226.03	10° 33' 19"	16,98
201	5614.75	9229.14	280° 34' 48"	8,01
202	5616.22	9221.27	280° 26' 22"	8
203	5617.67	9213.4	190° 31' 58"	28,34
204	5589.81	9208.22	190° 31' 25"	27,16
205	5563.11	9203.26	197° 5' 56"	11,12
206	5552.48	9199.99	197° 5' 50"	7,72
207	5545.1	9197.72	211° 1' 11"	21,07
208	5527.04	9186.86	312° 18' 4"	16,82
209	5538.36	9174.42	325° 41' 43"	16,8

210	5552.24	9164.95	328° 56' 53"	28,98
211	5577.07	9150	322° 50' 47"	33,93
212	5604.11	9129.51	322° 48' 55"	4
213	5607.3	9127.09	315° 7' 19"	19,93
214	5621.42	9113.03	315° 8' 59"	13,54
215	5631.02	9103.48	308° 15' 12"	33,47
216	5651.74	9077.2	36° 59' 4"	20,03
217	5667.74	9089.25	42° 36' 51"	11,55
218	5676.24	9097.07	41° 43' 20"	9,65
219	5515.81	9141.4	27° 12' 30"	15,13
220	5529.27	9148.32	47° 38' 24"	10,29
221	5536.2	9155.92	140° 36' 8"	16,01
222	5523.83	9166.08	130° 1' 2"	16,28
223	5513.36	9178.55	119° 46' 35"	15,73
224	5505.55	9192.2	109° 18' 25"	12,88
225	5501.29	9204.36	109° 18' 27"	3,12
226	5500.26	9207.3	104° 5' 55"	31,2
227	5492.66	9237.56	104° 6' 49"	43,18
228	5482.13	9279.44	206° 16' 59"	18,18
229	5465.83	9271.39	202° 18' 7"	18,71
230	5448.52	9264.29	198° 0' 11"	12,17
231	5436.95	9260.53	194° 42' 36"	12,17
232	5425.18	9257.44	191° 13' 37"	12,17
233	5413.24	9255.07	187° 59' 25"	12,16
234	5401.2	9253.38	276° 15' 15"	12,48
235	5402.56	9240.97	278° 59' 30"	17,21
236	5405.25	9223.97	279° 0' 57"	30,38
237	5410.01	9193.97	279° 0' 28"	24,65
238	5413.87	9169.62	282° 47' 47"	9,53
239	5415.98	9160.33	293° 34' 31"	17,58
240	5423.01	9144.22	307° 37' 34"	17,58
241	5433.74	9130.3	317° 53' 1"	8,57
242	5440.1	9124.55	324° 56' 33"	8,6
243	5447.14	9119.61	336° 46' 0"	8,7
244	5455.13	9116.18	348° 38' 18"	8,68
245	5463.64	9114.47	0° 31' 13"	8,81
246	5472.45	9114.55	12° 39' 47"	8,8
247	5481.04	9116.48	24° 38' 36"	8,8
248	5489.04	9120.15	36° 38' 8"	8,8
249	5496.1	9125.4	42° 1' 39"	4,23
250	5499.24	9128.23	41° 59' 39"	6,07
251	5503.75	9132.29	37° 4' 1"	15,11
252	5306.67	9186.07	99° 0' 4"	16,75
253	5304.05	9202.61	99° 0' 4"	42,7
254	5297.37	9244.78	244° 18' 28"	69,57
255	5267.21	9182.09	5° 45' 34"	39,66
256	5576.08	8956.43	186° 0' 8"	13,48
257	5562.67	8955.02	305° 41' 48"	2,93
258	5564.38	8952.64	17° 56' 56"	12,3

Первый этап

Земельный участок 51:20:0001317:1

Номер	X	Y	Дирекционный угол	Длина
1	5796.91	9460.96	107° 14' 10"	45,8
2	5783.34	9504.7	120° 0' 1"	73,44
3	5746.62	9568.3	213° 53' 53"	26,73
4	5724.43	9553.39	296° 11' 41"	17,99
5	5732.37	9537.25	303° 21' 6"	45,56

6	5757.42	9499.19	303° 17' 6"	19,22
7	5767.97	9483.12	319° 10' 33"	34,86
8	5794.35	9460.33	13° 49' 31"	2,64

Земельный участок 01.1

Номер	X	Y	Дирекционный угол	Длина
1	5794.7	9459.93	130° 54' 3"	0,53
2	5794.35	9460.33	139° 10' 47"	34,86
3	5767.97	9483.12	123° 16' 8"	19,22
4	5757.42	9499.19	123° 21' 16"	45,57
5	5732.37	9537.25	116° 12' 1"	17,99
6	5724.43	9553.39	33° 53' 19"	26,74
7	5746.63	9568.3	120° 22' 22"	58,87
8	5716.86	9619.09	201° 43' 18"	43,8
9	5676.17	9602.88	214° 13' 23"	24,15
10	5656.21	9589.3	295° 24' 57"	105,88
11	5701.65	9493.67	341° 7' 32"	4,76
12	5706.15	9492.13	340° 0' 57"	94,22

Земельный участок 02

Номер	X	Y	Дирекционный угол	Длина
1	5701.65	9493.67	115° 25' 13"	105,88
2	5656.2	9589.3	214° 4' 54"	50,73
3	5614.18	9560.87	295° 25' 28"	69,41
4	5643.98	9498.18	7° 21' 9"	14,07
5	5657.93	9499.98	356° 17' 13"	24,55
6	5682.43	9498.39	346° 12' 9"	19,79

Земельный участок 03

Номер	X	Y	Дирекционный угол	Длина
1	5716.86	9619.09	120° 47' 1"	15,81
2	5708.77	9632.67	124° 48' 24"	11,39
3	5702.27	9642.02	213° 7' 45"	115,29
4	5605.72	9579.01	295° 0' 11"	20,02
5	5614.18	9560.87	34° 4' 54"	50,73
6	5656.2	9589.3	34° 12' 59"	24,15
7	5676.17	9602.88	21° 43' 16"	43,8

Земельный участок 04

Номер	X	Y	Дирекционный угол	Длина
1	5771.36	9046.39	31° 11' 53"	44,02
2	5809.01	9069.19	86° 29' 10"	23,99
3	5810.48	9093.13	210° 56' 44"	59,14
4	5759.76	9062.72	219° 7' 3"	90,31
5	5689.69	9005.74	219° 7' 53"	20,68
6	5673.65	8992.69	219° 10' 2"	7,58
7	5667.77	8987.9	209° 52' 30"	31,14
8	5640.77	8972.39	199° 27' 24"	20,92
9	5621.04	8965.42	191° 3' 53"	19,7
10	5601.71	8961.64	186° 0' 58"	42,94
11	5559.01	8957.14	192° 20' 26"	21,8
12	5537.71	8952.48	265° 38' 17"	17,88
13	5536.35	8934.65	6° 1' 39"	22,67
14	5558.89	8937.03	6° 2' 16"	23,86
15	5582.62	8939.54	6° 1' 6"	22,22
16	5604.72	8941.87	11° 1' 47"	22,06
17	5626.37	8946.09	19° 33' 14"	22,35
18	5647.43	8953.57	27° 50' 17"	2,01

19	5649.21	8954.51	28° 23' 48"	7,28
20	5655.61	8957.97	27° 17' 15"	10,99
21	5665.38	8963.01	30° 36' 18"	14,79
22	5678.11	8970.54	39° 7' 30"	120,2

Земельный участок 05

Номер	X	Y	Дирекционный угол	Длина
1	5804.04	9437.96	107° 13' 24"	21,99
2	5797.53	9458.96	161° 4' 50"	2,99
3	5794.7	9459.93	160° 4' 10"	98,98
4	5701.65	9493.67	166° 12' 9"	19,79
5	5682.43	9498.39	176° 17' 13"	24,55
6	5657.93	9499.98	187° 21' 9"	14,07
7	5643.98	9498.18	295° 24' 20"	18,34
8	5651.85	9481.61	7° 33' 60"	6,76
9	5658.55	9482.5	356° 15' 23"	21,14
10	5679.64	9481.12	345° 24' 19"	21,15
11	5700.11	9475.79	339° 59' 42"	35,78
12	5733.73	9463.55	340° 1' 17"	22,42
13	5754.8	9455.89	339° 59' 30"	52,4

Земельный участок 06

Номер	X	Y	Дирекционный угол	Длина
1	5803.59	9462.61	37° 27' 38"	2,91
2	5805.9	9464.38	109° 24' 37"	34,18
3	5794.54	9496.62	17° 39' 0"	12,24
4	5806.2	9500.33	110° 9' 10"	12,97
5	5801.73	9512.51	116° 14' 39"	65,49
6	5772.77	9571.25	121° 57' 37"	12,13
7	5766.35	9581.54	213° 51' 50"	23,76
8	5746.62	9568.3	300° 0' 1"	73,44
9	5783.34	9504.7	287° 14' 10"	45,8
10	5796.91	9460.96	13° 52' 29"	6,88

Второй этап

Земельный участок 7

Номер	X	Y	Дирекционный угол	Длина
1	5716.16	9027.27	124° 21' 6"	32,91
2	5697.59	9054.44	222° 38' 44"	27,88
3	5677.08	9035.55	292° 55' 44"	32,37
4	5689.69	9005.74	39° 7' 26"	34,12

Земельный участок 8

Номер	X	Y	Дирекционный угол	Длина
1	5697.59	9054.44	124° 21' 33"	32,78
2	5679.09	9081.5	222° 1' 58"	22,4
3	5662.45	9066.5	296° 29' 49"	22,62
4	5672.54	9046.26	292° 58' 20"	11,63
5	5677.08	9035.55	42° 38' 44"	27,88

Земельный участок 9

Номер	X	Y	Дирекционный угол	Длина
1	5739.95	9046.6	129° 41' 58"	34,52
2	5717.9	9073.16	222° 40' 2"	27,62
3	5697.59	9054.44	304° 21' 6"	32,91
4	5716.16	9027.27	39° 5' 41"	30,65

Земельный участок 10

Номер	X	Y	Дирекционный угол	Длина
-------	---	---	-------------------	-------

1	5717.9	9073.16	129° 41' 6"	32,21
2	5697.33	9097.95	222° 2' 46"	24,56
3	5679.09	9081.5	304° 21' 33"	32,78
4	5697.59	9054.44	42° 40' 2"	27,62

Земельный участок 11

Номер	X	Y	Дирекционный угол	Длина
1	5759.76	9062.72	30° 52' 1"	2,03
2	5761.5	9063.76	132° 30' 55"	36,54
3	5736.81	9090.69	222° 49' 52"	25,79
4	5717.9	9073.16	309° 41' 58"	34,52
5	5739.95	9046.6	39° 8' 11"	25,54

Земельный участок 12

Номер	X	Y	Дирекционный угол	Длина
1	5736.81	9090.69	41° 49' 1"	7
2	5742.03	9095.36	154° 16' 34"	34,42
3	5711.02	9110.3	222° 3' 15"	18,44
4	5697.33	9097.95	309° 41' 6"	32,21
5	5717.9	9073.16	42° 49' 52"	25,79

Земельный участок 13

Номер	X	Y	Дирекционный угол	Длина
1	5782.53	9076.37	132° 39' 45"	41,44
2	5754.45	9106.84	222° 44' 52"	16,91
3	5742.03	9095.36	221° 49' 1"	7
4	5736.81	9090.69	312° 30' 55"	36,54
5	5761.5	9063.76	30° 56' 52"	24,52

Земельный участок 14

Номер	X	Y	Дирекционный угол	Длина
1	5754.45	9106.84	70° 29' 28"	6,92
2	5756.76	9113.36	160° 5' 17"	41,96
3	5717.31	9127.65	250° 4' 21"	18,45
4	5711.02	9110.3	334° 16' 34"	34,42
5	5742.03	9095.36	42° 44' 52"	16,91

Земельный участок 15

Номер	X	Y	Дирекционный угол	Длина
1	5759.32	9120.44	70° 8' 55"	18,94
2	5765.75	9138.25	160° 5' 30"	41,94
3	5726.32	9152.53	250° 5' 10"	19,11
4	5719.81	9134.56	340° 20' 3"	41,96

Земельный участок 16

Номер	X	Y	Дирекционный угол	Длина
1	5765.75	9138.25	70° 32' 13"	22,21
2	5773.15	9159.19	168° 18' 49"	44,19
3	5729.88	9168.14	263° 51' 8"	8,22
4	5729	9159.97	250° 11' 25"	7,91
5	5726.32	9152.53	340° 5' 30"	41,94

Земельный участок 17

Номер	X	Y	Дирекционный угол	Длина
1	5773.15	9159.19	70° 22' 23"	21,44

2	5780.35	9179.38	173° 55' 10"	49
3	5731.63	9184.57	263° 55' 13"	16,52
4	5729.88	9168.14	348° 18' 49"	44,19

Земельный участок 18

Номер	X	Y	Дирекционный угол	Длина
1	5780.35	9179.38	91° 45' 31"	22,81
2	5779.65	9202.18	177° 54' 25"	46
3	5733.68	9203.86	263° 56' 2"	19,4
4	5731.63	9184.57	353° 55' 10"	49

Земельный участок 19

Номер	X	Y	Дирекционный угол	Длина
1	5779.65	9202.18	91° 49' 55"	23,77
2	5778.89	9225.94	181° 16' 1"	42,97
3	5735.93	9224.99	263° 55' 19"	21,25
4	5733.68	9203.86	357° 54' 25"	46

Земельный участок 20

Номер	X	Y	Дирекционный угол	Длина
1	5778.89	9225.94	91° 19' 11"	25,62
2	5778.3	9251.55	188° 50' 52"	44,15
3	5734.68	9244.76	273° 37' 4"	19,81
4	5735.93	9224.99	1° 16' 1"	42,97

Земельный участок 21

Номер	X	Y	Дирекционный угол	Длина
1	5778.3	9251.55	115° 41' 24"	25,77
2	5767.13	9274.77	193° 27' 21"	38,55
3	5729.64	9265.8	283° 28' 16"	21,64
4	5734.68	9244.76	8° 50' 52"	44,15

Земельный участок 22

Номер	X	Y	Дирекционный угол	Длина
1	5753.55	9302.99	133° 56' 33"	23,37
2	5737.33	9319.82	223° 56' 13"	36,2
3	5711.26	9294.7	308° 29' 35"	19,84
4	5723.61	9279.17	38° 30' 20"	38,26

Земельный участок 23

Номер	X	Y	Дирекционный угол	Длина
1	5777.44	9321.99	91° 29' 60"	14,13
2	5777.07	9336.12	136° 18' 17"	15,84
3	5765.62	9347.06	223° 55' 0"	39,27
4	5737.33	9319.82	313° 56' 33"	23,37
5	5753.55	9302.99	38° 29' 44"	30,52

Земельный участок 24

Номер	X	Y	Дирекционный угол	Длина
1	5737.33	9319.82	133° 54' 27"	22,25
2	5721.9	9335.85	223° 56' 31"	36
3	5695.98	9310.87	313° 58' 34"	19,79

4	5709.72	9296.63	308° 35' 14"	2,47
5	5711.26	9294.7	43° 56' 13"	36,2

Земельный участок 25

Номер	X	Y	Дирекционный угол	Длина
1	5765.62	9347.06	136° 18' 34"	22,28
2	5749.51	9362.45	223° 55' 57"	38,34
3	5721.9	9335.85	313° 54' 27"	22,25
4	5737.33	9319.82	43° 55' 0"	39,27

Земельный участок 26

Номер	X	Y	Дирекционный угол	Длина
1	5721.9	9335.85	133° 56' 7"	23,59
2	5705.53	9352.84	223° 57' 54"	36,01
3	5679.61	9327.84	313° 58' 8"	23,58
4	5695.98	9310.87	43° 56' 31"	36

Земельный участок 27

Номер	X	Y	Дирекционный угол	Длина
1	5749.51	9362.45	136° 18' 15"	23,61
2	5732.44	9378.76	223° 55' 35"	37,36
3	5705.53	9352.84	313° 56' 7"	23,59
4	5721.9	9335.85	43° 55' 57"	38,34

Земельный участок 28

Номер	X	Y	Дирекционный угол	Длина
1	5705.53	9352.84	133° 56' 46"	22,68
2	5689.79	9369.17	225° 0' 0"	36,02
3	5664.32	9343.7	313° 57' 6"	22,03
4	5679.61	9327.84	43° 57' 54"	36,01

Земельный участок 29

Номер	X	Y	Дирекционный угол	Длина
1	5732.44	9378.76	136° 16' 53"	23,4
2	5715.53	9394.93	225° 1' 20"	36,42
3	5689.79	9369.17	313° 56' 46"	22,68
4	5705.53	9352.84	43° 55' 35"	37,36

Земельный участок 30

Номер	X	Y	Дирекционный угол	Длина
1	5667.83	9098.26	117° 36' 36"	26,97
2	5655.33	9122.16	117° 22' 43"	10,39
3	5650.55	9131.39	220° 11' 55"	30,41
4	5627.32	9111.76	310° 40' 5"	37,17
5	5651.54	9083.57	42° 2' 37"	21,94

Земельный участок 31

Номер	X	Y	Дирекционный угол	Длина
1	5650.55	9131.39	117° 22' 43"	19,53
2	5641.57	9148.73	190° 5' 10"	26,72
3	5615.26	9144.05	220° 11' 50"	14,61
4	5604.1	9134.62	319° 38' 44"	17,37

5	5617.34	9123.37	310° 40' 57"	15,31
6	5627.32	9111.76	40° 11' 55"	30,41

Земельный участок 32

Номер	X	Y	Дирекционный угол	Длина
1	5693.9	9121.77	126° 7' 40"	25,17
2	5679.06	9142.1	220° 2' 24"	31
3	5655.33	9122.16	297° 36' 36"	26,97
4	5667.83	9098.26	42° 2' 39"	35,11

Земельный участок 33

Номер	X	Y	Дирекционный угол	Длина
1	5679.06	9142.1	126° 7' 13"	26,75
2	5663.29	9163.71	214° 35' 37"	26,38
3	5641.57	9148.73	297° 22' 43"	19,53
4	5650.55	9131.39	297° 22' 43"	10,39
5	5655.33	9122.16	40° 2' 24"	31

Земельный участок 34

Номер	X	Y	Дирекционный угол	Длина
1	5693.9	9121.77	70° 5' 52"	24,21
2	5702.14	9144.53	126° 8' 47"	37,86
3	5679.81	9175.1	214° 35' 6"	20,07
4	5663.29	9163.71	306° 7' 13"	26,75
5	5679.06	9142.1	306° 7' 40"	25,17

Земельный участок 35

Номер	X	Y	Дирекционный угол	Длина
1	5702.14	9144.53	70° 4' 12"	21,21
2	5709.37	9164.47	83° 56' 59"	21,82
3	5711.67	9186.17	124° 37' 36"	8,99
4	5706.56	9193.57	214° 37' 26"	32,51
5	5679.81	9175.1	306° 8' 47"	37,86

Земельный участок 36

Номер	X	Y	Дирекционный угол	Длина
1	5715.18	9218.94	83° 48' 56"	6,5
2	5715.88	9225.4	93° 47' 20"	6,05
3	5715.48	9231.44	184° 24' 56"	36,5
4	5679.09	9228.63	263° 41' 44"	26,59
5	5676.17	9202.2	4° 26' 27"	16,66
6	5692.78	9203.49	34° 35' 43"	27,21

Земельный участок 37

Номер	X	Y	Дирекционный угол	Длина
1	5715.48	9231.44	93° 41' 35"	10,4
2	5714.81	9241.82	103° 27' 21"	23,94
3	5709.24	9265.1	209° 17' 22"	37,92
4	5676.17	9246.55	279° 15' 17"	18,16
5	5679.09	9228.63	4° 24' 56"	36,5

Земельный участок 38

Номер	X	Y	Дирекционный угол	Длина
1	5709.24	9265.1	128° 28' 35"	23,4
2	5694.68	9283.42	133° 44' 5"	7,04
3	5689.81	9288.51	222° 15' 31"	38,59
4	5661.25	9262.56	312° 58' 54"	21,88
5	5676.17	9246.55	29° 17' 22"	37,92

Земельный участок 39

Номер	X	Y	Дирекционный угол	Длина
1	5689.81	9288.51	133° 45' 37"	25,49
2	5672.18	9306.92	222° 12' 48"	38,25
3	5643.85	9281.22	312° 59' 56"	25,51
4	5661.25	9262.56	42° 15' 31"	38,59

Земельный участок 40

Номер	X	Y	Дирекционный угол	Длина
1	5672.18	9306.92	133° 43' 28"	20,65
2	5657.91	9321.84	212° 19' 4"	38,68
3	5625.22	9301.16	313° 3' 17"	27,29
4	5643.85	9281.22	42° 12' 48"	38,25

Земельный участок 41

Номер	X	Y	Дирекционный угол	Длина
1	5657.91	9321.84	156° 8' 56"	42,31
2	5619.21	9338.95	200° 9' 27"	11,78
3	5608.15	9334.89	290° 10' 5"	37,33
4	5621.02	9299.85	17° 19' 23"	4,4
5	5625.22	9301.16	32° 19' 4"	38,68

Земельный участок 42

Номер	X	Y	Дирекционный угол	Длина
1	5621.02	9299.85	110° 10' 5"	37,33
2	5608.15	9334.89	200° 8' 11"	26,84
3	5582.95	9325.65	290° 10' 14"	36,02
4	5595.37	9291.84	17° 20' 33"	26,87

Земельный участок 43

Номер	X	Y	Дирекционный угол	Длина
1	5595.37	9291.84	110° 10' 14"	36,02
2	5582.95	9325.65	200° 8' 34"	28,23
3	5556.45	9315.93	290° 9' 5"	34,63
4	5568.38	9283.42	17° 19' 34"	28,27

Земельный участок 44

Номер	X	Y	Дирекционный угол	Длина
1	5568.38	9283.42	110° 9' 5"	34,63
2	5556.45	9315.93	200° 9' 7"	14,77
3	5542.58	9310.84	208° 44' 27"	15,43
4	5529.05	9303.42	290° 12' 53"	30,85
5	5539.71	9274.47	17° 20' 13"	30,03

Земельный участок 45

Номер	X	Y	Дирекционный угол	Длина
1	5539.71	9274.47	110° 12' 53"	30,85
2	5529.05	9303.42	208° 43' 43"	36,01
3	5497.47	9286.11	286° 40' 9"	23,71
4	5504.27	9263.4	17° 20' 48"	37,13

Земельный участок 46

Номер	X	Y	Дирекционный угол	Длина
1	5559.46	9242.78	110° 2' 20"	20,22
2	5552.53	9261.78	197° 18' 39"	45,77
3	5508.83	9248.16	286° 38' 45"	22,59
4	5515.3	9226.52	20° 12' 51"	47,06

Земельный участок 47

Номер	X	Y	Дирекционный угол	Длина
1	5565.97	9224.94	110° 2' 51"	18,99
2	5559.46	9242.78	200° 12' 51"	47,06
3	5515.3	9226.52	286° 38' 9"	19,04
4	5520.75	9208.28	20° 13' 29"	48,19

Земельный участок 48

Номер	X	Y	Дирекционный угол	Длина
1	5572.83	9206.64	110° 32' 57"	19,54
2	5565.97	9224.94	200° 13' 29"	48,19
3	5520.75	9208.28	286° 36' 29"	10,22
4	5523.67	9198.49	292° 35' 13"	9,35
5	5527.26	9189.86	20° 12' 54"	48,56

Земельный участок 49

Номер	X	Y	Дирекционный угол	Длина
1	5579.56	9188.05	109° 54' 5"	19,77
2	5572.83	9206.64	200° 12' 54"	48,56
3	5527.26	9189.86	323° 14' 49"	23,56
4	5546.14	9175.76	20° 11' 26"	35,61

Земельный участок 50

Номер	X	Y	Дирекционный угол	Длина
1	5591.49	9155.98	110° 24' 18"	34,22
2	5579.56	9188.05	200° 11' 26"	35,61
3	5546.14	9175.76	323° 14' 14"	37,46
4	5576.15	9153.34	9° 45' 54"	15,57

Земельный участок 51

Номер	X	Y	Дирекционный угол	Длина
1	5607.74	9158.78	110° 11' 37"	56,98
2	5588.07	9212.26	200° 14' 32"	16,24
3	5572.83	9206.64	289° 54' 5"	19,77
4	5579.56	9188.05	290° 24' 18"	34,22
5	5591.49	9155.98	9° 46' 35"	16,49

Земельный участок 52

Номер	X	Y	Дирекционный угол	Длина
-------	---	---	-------------------	-------

1	5624.21	9161.61	110° 11' 22"	60,01
2	5603.5	9217.93	200° 10' 36"	16,44
3	5588.07	9212.26	290° 11' 37"	56,98
4	5607.74	9158.78	9° 44' 59"	16,71

Земельный участок 53

Номер	X	Y	Дирекционный угол	Длина
1	5635.39	9163.53	35° 12' 43"	4,91
2	5639.4	9166.36	110° 10' 11"	37,5
3	5626.47	9201.56	110° 12' 59"	23,5
4	5618.35	9223.61	200° 55' 53"	15,9
5	5603.5	9217.93	290° 11' 22"	60,01
6	5624.21	9161.61	9° 44' 41"	11,34

Земельный участок 54

Номер	X	Y	Дирекционный угол	Длина
1	5657.51	9179.15	83° 40' 40"	35,32
2	5661.4	9214.26	199° 58' 50"	37,17
3	5626.47	9201.56	290° 10' 11"	37,5
4	5639.4	9166.36	35° 13' 53"	22,17

Земельный участок 55

Номер	X	Y	Дирекционный угол	Длина
1	5661.4	9214.26	83° 41' 12"	14,1
2	5662.95	9228.27	99° 15' 59"	11,05
3	5661.17	9239.18	199° 58' 55"	45,56
4	5618.35	9223.61	290° 12' 59"	23,5
5	5626.47	9201.56	19° 58' 50"	37,17

Земельный участок 56

Номер	X	Y	Дирекционный угол	Длина
1	5661.17	9239.18	133° 0' 59"	25,74
2	5643.61	9258	200° 6' 0"	35,59
3	5610.19	9245.77	290° 12' 55"	23,61
4	5618.35	9223.61	19° 58' 55"	45,56

Земельный участок 57

Номер	X	Y	Дирекционный угол	Длина
1	5643.61	9258	132° 59' 26"	34,08
2	5620.37	9282.93	197° 21' 31"	22,39
3	5599	9276.25	290° 9' 34"	32,47
4	5610.19	9245.77	20° 6' 0"	35,59

Земельный участок 58

Номер	X	Y	Дирекционный угол	Длина
1	5618.35	9223.61	110° 12' 55"	23,61
2	5610.19	9245.77	110° 9' 34"	32,47
3	5599	9276.25	197° 16' 29"	15,93
4	5583.79	9271.52	290° 11' 35"	57,1
5	5603.5	9217.93	20° 55' 53"	15,9

Земельный участок 59

Номер	X	Y	Дирекционный угол	Длина
1	5603.5	9217.93	110° 11' 35"	57,1
2	5583.79	9271.52	197° 16' 45"	16,46
3	5568.07	9266.63	290° 11' 46"	57,93
4	5588.07	9212.26	20° 10' 36"	16,44

Земельный участок 60

Номер	X	Y	Дирекционный угол	Длина
1	5588.07	9212.26	110° 11' 46"	57,93
2	5568.07	9266.63	197° 19' 59"	16,28
3	5552.53	9261.78	290° 2' 20"	20,22
4	5559.46	9242.78	290° 2' 51"	18,99
5	5565.97	9224.94	290° 32' 57"	19,54
6	5572.83	9206.64	20° 14' 32"	16,24

Земельный участок 61

Номер	X	Y	Дирекционный угол	Длина
1	5667.77	8987.9	39° 10' 2"	7,58
2	5673.65	8992.69	113° 2' 36"	30,5
3	5661.71	9020.76	202° 29' 37"	26,9
4	5636.86	9010.47	292° 29' 55"	35,25
5	5650.35	8977.9	29° 51' 29"	20,09

Земельный участок 62

Номер	X	Y	Дирекционный угол	Длина
1	5661.71	9020.76	113° 1' 18"	17,87
2	5654.72	9037.21	120° 45' 16"	16,9
3	5646.08	9051.73	202° 30' 7"	24,3
4	5623.63	9042.43	292° 29' 14"	34,59
5	5636.86	9010.47	22° 29' 37"	26,9

Земельный участок 63

Номер	X	Y	Дирекционный угол	Длина
1	5650.35	8977.9	112° 29' 55"	35,25
2	5636.86	9010.47	202° 29' 18"	26,48
3	5612.39	9000.34	292° 29' 13"	35,85
4	5626.1	8967.22	19° 24' 48"	15,55
5	5640.77	8972.39	29° 54' 20"	11,05

Земельный участок 64

Номер	X	Y	Дирекционный угол	Длина
1	5636.86	9010.47	112° 29' 14"	34,59
2	5623.63	9042.43	202° 29' 18"	26,48
3	5599.16	9032.3	292° 29' 14"	34,59
4	5612.39	9000.34	22° 29' 18"	26,48

Земельный участок 65

Номер	X	Y	Дирекционный угол	Длина
1	5626.1	8967.22	112° 29' 13"	35,85
2	5612.39	9000.34	202° 28' 19"	26,5
3	5587.9	8990.21	292° 29' 43"	31,13
4	5599.81	8961.45	5° 42' 38"	1,91
5	5601.71	8961.64	11° 3' 53"	19,7

6	5621.04	8965.42	19° 34' 55"	5,37
---	---------	---------	-------------	------

Земельный участок 66

Номер	X	Y	Дирекционный угол	Длина
1	5612.39	9000.34	112° 29' 14"	34,59
2	5599.16	9032.3	202° 28' 19"	26,5
3	5574.67	9022.17	292° 29' 14"	34,59
4	5587.9	8990.21	22° 28' 19"	26,5

Земельный участок 67

Номер	X	Y	Дирекционный угол	Длина
1	5599.81	8961.45	112° 29' 43"	31,13
2	5587.9	8990.21	196° 25' 21"	30,35
3	5558.79	8981.63	292° 30' 1"	25,43
4	5568.52	8958.14	6° 2' 19"	31,46

Земельный участок 68

Номер	X	Y	Дирекционный угол	Длина
1	5587.9	8990.21	112° 29' 14"	34,59
2	5574.67	9022.17	202° 28' 42"	30,18
3	5546.78	9010.63	292° 29' 47"	31,39
4	5558.79	8981.63	16° 25' 21"	30,35

Земельный участок 69

Номер	X	Y	Дирекционный угол	Длина
1	5635.29	9068.91	127° 52' 60"	48,63
2	5605.43	9107.29	202° 35' 43"	14,34
3	5592.19	9101.78	292° 32' 44"	46,89
4	5610.17	9058.47	22° 34' 5"	27,2

Земельный участок 70

Номер	X	Y	Дирекционный угол	Длина
1	5610.17	9058.47	112° 32' 44"	46,89
2	5592.19	9101.78	202° 30' 9"	19,88
3	5573.82	9094.17	292° 33' 8"	46,91
4	5591.81	9050.85	22° 32' 24"	19,88

Земельный участок 71

Номер	X	Y	Дирекционный угол	Длина
1	5605.43	9107.29	139° 40' 30"	30,37
2	5582.28	9126.94	145° 43' 41"	15,84
3	5569.19	9135.86	150° 16' 10"	4,94
4	5564.9	9138.31	200° 28' 44"	8,69
5	5556.76	9135.27	292° 32' 33"	44,5
6	5573.82	9094.17	22° 30' 9"	19,88
7	5592.19	9101.78	22° 35' 43"	14,34

Земельный участок 72

Номер	X	Y	Дирекционный угол	Длина
1	5591.81	9050.85	112° 33' 8"	46,91
2	5573.82	9094.17	202° 34' 55"	20,99
3	5554.44	9086.11	292° 33' 25"	46,9

4	5572.43	9042.8	22° 33' 25"	20,99
---	---------	--------	-------------	-------

Земельный участок 73

Номер	X	Y	Дирекционный угол	Длина
1	5573.82	9094.17	112° 32' 33"	44,5
2	5556.76	9135.27	200° 26' 5"	21,02
3	5537.06	9127.93	292° 34' 2"	45,29
4	5554.44	9086.11	22° 34' 55"	20,99

Земельный участок 74

Номер	X	Y	Дирекционный угол	Длина
1	5572.43	9042.8	112° 33' 25"	46,9
2	5554.44	9086.11	202° 32' 9"	21
3	5535.04	9078.06	292° 34' 46"	46,91
4	5553.05	9034.75	22° 33' 25"	20,99

Земельный участок 75

Номер	X	Y	Дирекционный угол	Длина
1	5554.44	9086.11	112° 34' 2"	45,29
2	5537.06	9127.93	200° 25' 42"	21
3	5517.38	9120.6	292° 32' 43"	46,06
4	5535.04	9078.06	22° 32' 9"	21

Земельный участок 76

Номер	X	Y	Дирекционный угол	Длина
1	5553.05	9034.75	112° 34' 46"	46,91
2	5535.04	9078.06	202° 32' 47"	20,99
3	5515.65	9070.01	292° 33' 49"	46,91
4	5533.65	9026.69	22° 33' 40"	21,01

Земельный участок 77

Номер	X	Y	Дирекционный угол	Длина
1	5535.04	9078.06	112° 32' 43"	46,06
2	5517.38	9120.6	200° 26' 40"	21,01
3	5497.69	9113.26	292° 33' 4"	46,83
4	5515.65	9070.01	22° 32' 47"	20,99

Земельный участок 78

Номер	X	Y	Дирекционный угол	Длина
1	5533.65	9026.69	112° 33' 49"	46,91
2	5515.65	9070.01	202° 33' 40"	21,01
3	5496.25	9061.95	292° 34' 46"	46,91
4	5514.26	9018.64	22° 32' 47"	20,99

Земельный участок 79

Номер	X	Y	Дирекционный угол	Длина
1	5515.65	9070.01	112° 33' 4"	46,83
2	5497.69	9113.26	200° 25' 31"	21,03
3	5477.98	9105.92	292° 33' 48"	47,61
4	5496.25	9061.95	22° 33' 40"	21,01

Земельный участок 80

Номер	X	Y	Дирекционный угол	Длина
1	5514.26	9018.64	112° 34' 46"	46,91
2	5496.25	9061.95	202° 32' 12"	18,52
3	5479.14	9054.85	292° 34' 38"	38,26
4	5493.83	9019.52	337° 0' 41"	1,43
5	5495.15	9018.96	330° 22' 49"	9,65
6	5503.54	9014.19	22° 32' 38"	11,61

Земельный участок 81

Номер	X	Y	Дирекционный угол	Длина
1	5496.25	9061.95	112° 33' 48"	47,61
2	5477.98	9105.92	200° 26' 51"	18,55
3	5460.6	9099.44	292° 34' 37"	48,29
4	5479.14	9054.85	22° 32' 12"	18,52

Земельный участок 82

Номер	X	Y	Дирекционный угол	Длина
1	5465.98	9029.1	100° 5' 53"	38,67
2	5459.2	9067.17	189° 4' 24"	28,09
3	5431.46	9062.74	279° 4' 48"	31,05
4	5436.36	9032.08	358° 55' 9"	12,19
5	5448.55	9031.85	351° 35' 9"	16,27
6	5464.64	9029.47	344° 33' 51"	1,39

Земельный участок 83

Номер	X	Y	Дирекционный угол	Длина
1	5459.2	9067.17	100° 11' 41"	30,23
2	5453.85	9096.92	178° 19' 21"	28,01
3	5425.85	9097.74	279° 6' 35"	28,04
4	5430.29	9070.05	279° 5' 36"	7,4
5	5431.46	9062.74	9° 4' 24"	28,09

Земельный участок 84

Номер	X	Y	Дирекционный угол	Длина
1	5436.36	9032.08	99° 4' 48"	31,05
2	5431.46	9062.74	99° 5' 36"	7,4
3	5430.29	9070.05	189° 3' 32"	23,12
4	5407.46	9066.41	279° 6' 12"	36,72
5	5413.27	9030.15	6° 2' 3"	19,03
6	5432.19	9032.15	359° 2' 18"	4,17

Земельный участок 85

Номер	X	Y	Дирекционный угол	Длина
1	5430.29	9070.05	99° 6' 35"	28,04
2	5425.85	9097.74	148° 1' 56"	30,64
3	5399.86	9113.96	279° 4' 1"	39,79
4	5406.13	9074.67	279° 8' 49"	8,37
5	5407.46	9066.41	9° 3' 32"	23,12

Земельный участок 86

Номер	X	Y	Дирекционный угол	Длина
1	5406.13	9074.67	99° 4' 1"	39,79
2	5399.86	9113.96	148° 4' 53"	17,5

3	5385.01	9123.21	238° 3' 48"	30
4	5369.14	9097.75	328° 2' 16"	43,6

Земельный участок 87

Номер	X	Y	Дирекционный угол	Длина
1	5369.14	9097.75	58° 3' 48"	30
2	5385.01	9123.21	148° 0' 51"	15,48
3	5371.88	9131.41	172° 9' 14"	24,25
4	5347.86	9134.72	264° 37' 44"	29,06
5	5345.14	9105.79	354° 46' 40"	13,07
6	5358.16	9104.6	328° 2' 30"	12,94

Земельный участок 88

Номер	X	Y	Дирекционный угол	Длина
1	5345.14	9105.79	84° 37' 44"	29,06
2	5347.86	9134.72	172° 8' 20"	20,18
3	5327.87	9137.48	185° 51' 28"	15,87
4	5312.08	9135.86	275° 52' 34"	29,99
5	5315.15	9106.03	5° 50' 33"	12,97
6	5328.05	9107.35	354° 47' 4"	17,16

Земельный участок 89

Номер	X	Y	Дирекционный угол	Длина
1	5315.15	9106.03	95° 52' 34"	29,99
2	5312.08	9135.86	185° 55' 52"	30,77
3	5281.47	9132.68	275° 51' 39"	29,97
4	5284.53	9102.87	5° 53' 32"	30,78

Земельный участок 90

Номер	X	Y	Дирекционный угол	Длина
1	5284.53	9102.87	95° 51' 39"	29,97
2	5281.47	9132.68	185° 46' 52"	22,64
3	5258.95	9130.4	244° 17' 44"	17,57
4	5251.33	9114.57	275° 43' 33"	15,04
5	5252.83	9099.61	5° 52' 18"	31,87

Земельный участок 91

Номер	X	Y	Дирекционный угол	Длина
1	5268.14	9010.06	99° 57' 16"	23,54
2	5264.07	9033.25	187° 5' 1"	17,19
3	5247.01	9031.13	276° 7' 51"	22,38
4	5249.4	9008.88	2° 21' 58"	15,74
5	5265.13	9009.53	9° 59' 11"	3,06

Земельный участок 92

Номер	X	Y	Дирекционный угол	Длина
1	5290.19	9051.17	99° 5' 1"	37,05
2	5284.34	9087.76	185° 52' 4"	25,04
3	5259.43	9085.2	279° 6' 51"	37,06
4	5265.3	9048.61	5° 52' 21"	25,02

Земельный участок 93

Номер	X	Y	Дирекционный угол	Длина
1	5296.01	9014.89	99° 6' 49"	36,74
2	5290.19	9051.17	185° 52' 21"	25,02
3	5265.3	9048.61	279° 3' 48"	38,47
4	5271.36	9010.62	9° 49' 39"	25,02

Земельный участок 94

Номер	X	Y	Дирекционный угол	Длина
1	5316.09	9053.84	99° 5' 1"	37,05
2	5310.24	9090.43	185° 53' 9"	26,04
3	5284.34	9087.76	279° 5' 1"	37,05
4	5290.19	9051.17	5° 53' 9"	26,04

Земельный участок 95

Номер	X	Y	Дирекционный угол	Длина
1	5321.61	9019.33	99° 5' 16"	34,95
2	5316.09	9053.84	185° 53' 9"	26,04
3	5290.19	9051.17	279° 6' 49"	36,74
4	5296.01	9014.89	9° 50' 22"	25,98

Земельный участок 96

Номер	X	Y	Дирекционный угол	Длина
1	5342.91	9056.6	99° 4' 20"	35,26
2	5337.35	9091.42	174° 44' 18"	9,27
3	5328.12	9092.27	185° 52' 32"	17,97
4	5310.24	9090.43	279° 5' 1"	37,05
5	5316.09	9053.84	5° 52' 32"	26,96

Земельный участок 97

Номер	X	Y	Дирекционный угол	Длина
1	5348.26	9023.21	99° 6' 11"	33,82
2	5342.91	9056.6	185° 52' 32"	26,96
3	5316.09	9053.84	279° 5' 16"	34,95
4	5321.61	9019.33	9° 50' 49"	15,67
5	5337.05	9022.01	6° 6' 36"	11,27

Земельный участок 98

Номер	X	Y	Дирекционный угол	Длина
1	5368.29	9059.22	41° 58' 25"	18,88
2	5382.33	9071.85	148° 3' 50"	34,25
3	5353.26	9089.97	174° 47' 33"	15,98
4	5337.35	9091.42	279° 4' 20"	35,26
5	5342.91	9056.6	5° 53' 38"	25,51

Земельный участок 99

Номер	X	Y	Дирекционный угол	Длина
1	5373.61	9025.94	99° 4' 56"	33,7
2	5368.29	9059.22	185° 53' 38"	25,51
3	5342.91	9056.6	279° 6' 11"	33,82
4	5348.26	9023.21	6° 8' 48"	25,5

Земельный участок 100

Номер	X	Y	Дирекционный угол	Длина
1	5398.33	9028.58	99° 5' 34"	37,46
2	5392.41	9065.57	148° 4' 35"	11,88
3	5382.33	9071.85	221° 58' 25"	18,88
4	5368.29	9059.22	279° 4' 56"	33,7
5	5373.61	9025.94	6° 5' 45"	24,86

Земельный участок 101

Номер	X	Y	Дирекционный угол	Длина
1	5286.22	9153.32	99° 11' 11"	51,87
2	5277.94	9204.52	244° 20' 46"	60,75
3	5251.64	9149.76	5° 52' 40"	34,76

Земельный участок 102

Номер	X	Y	Дирекционный угол	Длина
1	5304.75	9155.24	100° 2' 17"	46,3
2	5296.68	9200.83	100° 48' 27"	6,93
3	5295.38	9207.64	190° 8' 34"	17,72
4	5277.94	9204.52	279° 11' 11"	51,87
5	5286.22	9153.32	5° 54' 56"	18,63

Земельный участок 103

Номер	X	Y	Дирекционный угол	Длина
1	5325.05	9157.31	100° 1' 12"	44,26
2	5317.35	9200.89	180° 9' 59"	20,67
3	5296.68	9200.83	280° 2' 17"	46,3
4	5304.75	9155.24	5° 49' 20"	20,41

Земельный участок 104

Номер	X	Y	Дирекционный угол	Длина
1	5317.35	9200.89	100° 1' 33"	54,17
2	5307.92	9254.23	178° 20' 18"	5,86
3	5302.06	9254.4	244° 9' 26"	25,19
4	5291.08	9231.73	280° 7' 14"	24,47
5	5295.38	9207.64	280° 48' 27"	6,93
6	5296.68	9200.83	0° 9' 59"	20,67

Земельный участок 105

Номер	X	Y	Дирекционный угол	Длина
1	5343.67	9155.41	100° 2' 4"	46,26
2	5335.61	9200.96	180° 13' 11"	18,26
3	5317.35	9200.89	280° 1' 12"	44,26
4	5325.05	9157.31	5° 46' 28"	2,68
5	5327.72	9157.58	352° 15' 9"	16,1

Земельный участок 106

Номер	X	Y	Дирекционный угол	Длина
1	5335.61	9200.96	100° 1' 38"	53,53
2	5326.29	9253.67	178° 15' 14"	18,38
3	5307.92	9254.23	280° 1' 33"	54,17
4	5317.35	9200.89	0° 13' 11"	18,26

Земельный участок 107

Номер	X	Y	Дирекционный угол	Длина
1	5362.39	9152.84	100° 1' 20"	48,96
2	5353.87	9201.05	180° 16' 57"	18,26
3	5335.61	9200.96	280° 2' 4"	46,26
4	5343.67	9155.41	352° 10' 59"	18,9

Земельный участок 108

Номер	X	Y	Дирекционный угол	Длина
1	5353.87	9201.05	100° 2' 35"	52,87
2	5344.65	9253.11	178° 15' 11"	18,37
3	5326.29	9253.67	280° 1' 38"	53,53
4	5335.61	9200.96	0° 16' 57"	18,26

Земельный участок 109

Номер	X	Y	Дирекционный угол	Длина
1	5381.13	9150.28	100° 3' 6"	51,62
2	5372.12	9201.11	180° 11' 18"	18,25
3	5353.87	9201.05	280° 1' 20"	48,96
4	5362.39	9152.84	352° 13' 16"	18,91

Земельный участок 110

Номер	X	Y	Дирекционный угол	Длина
1	5372.12	9201.11	100° 1' 17"	52,24
2	5363.03	9252.55	178° 15' 17"	18,39
3	5344.65	9253.11	280° 2' 35"	52,87
4	5353.87	9201.05	0° 11' 18"	18,25

Земельный участок 111

Номер	X	Y	Дирекционный угол	Длина
1	5400.51	9147.63	100° 2' 14"	54,39
2	5391.03	9201.19	180° 14' 33"	18,91
3	5372.12	9201.11	280° 3' 6"	51,62
4	5381.13	9150.28	352° 12' 49"	19,56

Земельный участок 112

Номер	X	Y	Дирекционный угол	Длина
1	5391.03	9201.19	100° 2' 15"	51,58
2	5382.04	9251.98	178° 16' 57"	19,02
3	5363.03	9252.55	280° 1' 17"	52,24
4	5372.12	9201.11	0° 14' 33"	18,91

Земельный участок 113

Номер	X	Y	Дирекционный угол	Длина
1	5461.76	9178.82	102° 54' 27"	21,18
2	5457.03	9199.46	200° 27' 9"	45,27
3	5414.61	9183.64	280° 10' 39"	21,34
4	5418.38	9162.64	20° 27' 17"	46,3

Земельный участок 114

Номер	X	Y	Дирекционный угол	Длина
1	5503.98	9194.55	106° 39' 8"	21,04
2	5497.95	9214.71	200° 26' 22"	43,67

3	5457.03	9199.46	282° 54' 27"	21,18
4	5461.76	9178.82	20° 26' 2"	45,06

Земельный участок 115

Номер	X	Y	Дирекционный угол	Длина
1	5457.03	9199.46	102° 52' 52"	21,17
2	5452.31	9220.1	200° 27' 27"	44,26
3	5410.84	9204.63	280° 10' 56"	21,33
4	5414.61	9183.64	20° 27' 9"	45,27

Земельный участок 116

Номер	X	Y	Дирекционный угол	Длина
1	5497.95	9214.71	106° 37' 34"	21,04
2	5491.93	9234.87	200° 26' 42"	42,28
3	5452.31	9220.1	282° 52' 52"	21,17
4	5457.03	9199.46	20° 26' 22"	43,67

Земельный участок 117

Номер	X	Y	Дирекционный угол	Длина
1	5452.31	9220.1	102° 55' 40"	21,19
2	5447.57	9240.75	200° 27' 19"	43,24
3	5407.06	9225.64	280° 11' 57"	21,35
4	5410.84	9204.63	20° 27' 27"	44,26

Земельный участок 118

Номер	X	Y	Дирекционный угол	Длина
1	5491.93	9234.87	106° 39' 36"	21,03
2	5485.9	9255.02	200° 25' 12"	40,9
3	5447.57	9240.75	282° 55' 40"	21,19
4	5452.31	9220.1	20° 26' 42"	42,28

Земельный участок 119

Номер	X	Y	Дирекционный угол	Длина
1	5447.57	9240.75	103° 18' 2"	21,34
2	5442.66	9261.52	198° 56' 58"	16,2
3	5427.34	9256.26	187° 11' 22"	25,41
4	5402.13	9253.08	280° 11' 7"	27,88
5	5407.06	9225.64	20° 27' 19"	43,24

Земельный участок 120

Номер	X	Y	Дирекционный угол	Длина
1	5485.9	9255.02	106° 37' 53"	20,19
2	5480.12	9274.37	198° 56' 1"	39,6
3	5442.66	9261.52	283° 18' 2"	21,34
4	5447.57	9240.75	20° 25' 12"	40,9

Земельный участок 121

Номер	X	Y	Дирекционный угол	Длина
1	5398.51	9272.79	116° 48' 45"	37,29
2	5381.69	9306.07	206° 47' 58"	31,72
3	5353.38	9291.77	296° 46' 8"	21,38
4	5363.01	9272.68	358° 21' 30"	28,27

5	5391.27	9271.87	7° 14' 31"	7,3
---	---------	---------	------------	-----

Земельный участок 122

Номер	X	Y	Дирекционный угол	Длина
1	5422.77	9275.84	116° 52' 29"	45,53
2	5402.19	9316.45	206° 51' 18"	22,98
3	5381.69	9306.07	296° 48' 45"	37,29
4	5398.51	9272.79	7° 9' 57"	24,45

Земельный участок 123

Номер	X	Y	Дирекционный угол	Длина
1	5442.31	9282.55	116° 49' 10"	48,36
2	5420.49	9325.71	206° 50' 24"	20,51
3	5402.19	9316.45	296° 52' 29"	45,53
4	5422.77	9275.84	18° 57' 9"	20,66

Земельный участок 124

Номер	X	Y	Дирекционный угол	Длина
1	5461.17	9289.02	116° 49' 51"	51,09
2	5438.11	9334.61	206° 47' 55"	19,74
3	5420.49	9325.71	296° 49' 10"	48,36
4	5442.31	9282.55	18° 56' 5"	19,94

Земельный участок 125

Номер	X	Y	Дирекционный угол	Длина
1	5478.28	9298.4	116° 50' 22"	50,43
2	5455.51	9343.4	206° 48' 6"	19,49
3	5438.11	9334.61	296° 49' 51"	51,09
4	5461.17	9289.02	28° 43' 56"	19,51

Земельный участок 126

Номер	X	Y	Дирекционный угол	Длина
1	5495.73	9307.97	116° 50' 16"	49,77
2	5473.26	9352.38	206° 50' 8"	19,89
3	5455.51	9343.4	296° 50' 22"	50,43
4	5478.28	9298.4	28° 44' 29"	19,9

Земельный участок 127

Номер	X	Y	Дирекционный угол	Длина
1	5513.35	9317.63	116° 49' 15"	49,09
2	5491.2	9361.44	206° 47' 40"	20,1
3	5473.26	9352.38	296° 50' 16"	49,77
4	5495.73	9307.97	28° 44' 0"	20,09

Земельный участок 128

Номер	X	Y	Дирекционный угол	Длина
1	5531.17	9327.4	116° 34' 51"	48,41
2	5509.51	9370.69	206° 48' 9"	20,51
3	5491.2	9361.44	296° 49' 15"	49,09
4	5513.35	9317.63	28° 44' 3"	20,32

Земельный участок 129

Номер	X	Y	Дирекционный угол	Длина
1	5550.25	9334.96	116° 48' 53"	50,28
2	5527.57	9379.83	206° 50' 37"	20,24
3	5509.51	9370.69	296° 34' 51"	48,41
4	5531.17	9327.4	28° 40' 31"	3,52
5	5534.26	9329.09	20° 9' 30"	17,03

Земельный участок 130

Номер	X	Y	Дирекционный угол	Длина
1	5568.6	9341.69	116° 48' 50"	52,49
2	5544.92	9388.54	206° 39' 27"	19,41
3	5527.57	9379.83	296° 48' 53"	50,28
4	5550.25	9334.96	20° 8' 27"	19,55

Земельный участок 131

Номер	X	Y	Дирекционный угол	Длина
1	5586.07	9348.1	116° 48' 48"	54,71
2	5561.39	9396.93	206° 59' 41"	18,48
3	5544.92	9388.54	296° 48' 50"	52,49
4	5568.6	9341.69	20° 8' 56"	18,61

Земельный участок 132

Номер	X	Y	Дирекционный угол	Длина
1	5602.98	9354.31	116° 49' 36"	56,79
2	5577.35	9404.99	206° 47' 40"	17,88
3	5561.39	9396.93	296° 48' 48"	54,71
4	5586.07	9348.1	20° 9' 55"	18,01

Земельный участок 133

Номер	X	Y	Дирекционный угол	Длина
1	5619.19	9360.25	116° 49' 35"	58,81
2	5592.65	9412.73	206° 50' 3"	17,15
3	5577.35	9404.99	296° 49' 36"	56,79
4	5602.98	9354.31	20° 7' 30"	17,26

Земельный участок 134

Номер	X	Y	Дирекционный угол	Длина
1	5634.68	9366.84	116° 44' 41"	59,89
2	5607.73	9420.32	206° 43' 1"	16,88
3	5592.65	9412.73	296° 49' 35"	58,81
4	5619.19	9360.25	23° 2' 48"	16,83

Земельный участок 135

Номер	X	Y	Дирекционный угол	Длина
1	5649.37	9373.09	116° 51' 18"	60,96
2	5621.83	9427.48	206° 55' 17"	15,81
3	5607.73	9420.32	296° 44' 41"	59,89
4	5634.68	9366.84	23° 2' 52"	15,96

Земельный участок 136

Номер	X	Y	Дирекционный угол	Длина
1	5661.4	9378.2	44° 48' 21"	4,17

2	5664.36	9381.14	116° 49' 57"	52,7
3	5640.57	9428.17	182° 6' 31"	18,75
4	5621.83	9427.48	296° 51' 18"	60,96
5	5649.37	9373.09	23° 0' 52"	13,07

Земельный участок 137

Номер	X	Y	Дирекционный угол	Длина
1	5681.22	9397.9	116° 53' 15"	34,96
2	5665.41	9429.08	182° 4' 45"	18,74
3	5646.68	9428.4	182° 9' 21"	6,11
4	5640.57	9428.17	296° 49' 57"	52,7
5	5664.36	9381.14	44° 49' 46"	23,77

Земельный участок 138

Номер	X	Y	Дирекционный угол	Длина
1	5818.36	9011.18	99° 9' 22"	58,76
2	5809.01	9069.19	279° 9' 22"	58,76
3	5771.36	9046.39	219° 7' 30"	120,2
4	5678.11	8970.54	210° 36' 18"	14,79
5	5665.38	8963.01	17° 28' 41"	160,38

Земельный участок 139

Номер	X	Y	Дирекционный угол	Длина
1	5810.48	9093.13	86° 28' 52"	228,91
2	5824.53	9321.61	95° 23' 16"	72,42
3	5817.73	9393.71	107° 11' 27"	46,32
4	5804.04	9437.96	159° 59' 30"	52,4
5	5754.8	9455.89	224° 43' 54"	34,74
6	5730.12	9431.44	223° 51' 52"	19,63
7	5715.97	9417.84	241° 4' 31"	8,15
8	5712.03	9410.71	316° 17' 35"	65,49
9	5759.37	9365.46	46° 2' 0"	9,02
10	5765.63	9371.95	316° 17' 27"	15,07
11	5776.52	9361.54	271° 14' 22"	25,43
12	5777.07	9336.12	271° 29' 60"	14,13
13	5777.44	9321.99	218° 29' 44"	30,52
14	5753.55	9302.99	218° 30' 20"	38,26
15	5723.61	9279.17	308° 26' 22"	6,5
16	5727.65	9274.08	283° 30' 51"	8,52
17	5729.64	9265.8	13° 27' 21"	38,55
18	5767.13	9274.77	295° 41' 24"	25,77
19	5778.3	9251.55	271° 19' 11"	25,62
20	5778.89	9225.94	271° 49' 55"	23,77
21	5779.65	9202.18	271° 45' 31"	22,81
22	5780.35	9179.38	250° 22' 23"	21,44
23	5773.15	9159.19	250° 32' 13"	22,21
24	5765.75	9138.25	250° 8' 55"	18,94
25	5759.32	9120.44	160° 20' 3"	41,96
26	5719.81	9134.56	250° 6' 37"	7,35
27	5717.31	9127.65	340° 5' 17"	41,96
28	5756.76	9113.36	250° 29' 28"	6,92
29	5754.45	9106.84	312° 39' 45"	41,44
30	5782.53	9076.37	30° 56' 55"	32,59

Земельный участок 140

Номер	X	Y	Дирекционный угол	Длина
1	5689.79	9369.17	45° 1' 20"	36,42
2	5715.53	9394.93	136° 19' 7"	11,06
3	5707.53	9402.57	241° 2' 14"	18,17
4	5698.73	9386.67	224° 11' 28"	54,6
5	5659.58	9348.61	313° 59' 27"	6,82
6	5664.32	9343.7	45° 0' 0"	36,02

Земельный участок 141

Номер	X	Y	Дирекционный угол	Длина
1	5700.53	9430.37	44° 58' 58"	46,94
2	5733.73	9463.55	159° 59' 42"	35,78
3	5700.11	9475.79	165° 24' 19"	21,15
4	5679.64	9481.12	176° 15' 23"	21,14
5	5658.55	9482.5	187° 33' 60"	6,76
6	5651.85	9481.61	295° 24' 53"	57,69
7	5676.61	9429.5	2° 4' 59"	23,94

Земельный участок 142

Номер	X	Y	Дирекционный угол	Длина
1	5568.52	8958.14	112° 30' 1"	25,43
2	5558.79	8981.63	112° 29' 47"	31,39
3	5546.78	9010.63	202° 29' 1"	25,89
4	5522.86	9000.73	316° 25' 22"	15,38
5	5534	8990.13	309° 19' 4"	15,64
6	5543.91	8978.03	305° 51' 38"	25,78
7	5559.01	8957.14	6° 0' 10"	9,56

Земельный участок 143

Номер	X	Y	Дирекционный угол	Длина
1	5493.83	9019.52	112° 34' 38"	38,26
2	5479.14	9054.85	112° 34' 37"	48,29
3	5460.6	9099.44	200° 28' 20"	7,21
4	5453.85	9096.92	280° 11' 41"	30,23
5	5459.2	9067.17	280° 5' 53"	38,67
6	5465.98	9029.1	344° 27' 49"	14,82
7	5480.26	9025.13	337° 32' 21"	14,68

Земельный участок 144

Номер	X	Y	Дирекционный угол	Длина
1	5548.27	9149.19	143° 14' 35"	46,66
2	5510.89	9177.11	111° 36' 51"	18,76
3	5503.98	9194.55	200° 26' 2"	45,06
4	5461.76	9178.82	200° 27' 17"	46,3
5	5418.38	9162.64	280° 11' 13"	45,63
6	5426.45	9117.73	358° 17' 50"	34,67
7	5461.1	9116.7	20° 26' 29"	93,03

Земельный участок 145

Номер	X	Y	Дирекционный угол	Длина
1	5271.36	9010.62	99° 3' 48"	38,47
2	5265.3	9048.61	99° 6' 51"	37,06
3	5259.43	9085.2	185° 52' 33"	20,03
4	5239.51	9083.15	95° 54' 43"	34,27

5	5235.98	9117.24	64° 17' 13"	36,09
6	5251.64	9149.76	64° 20' 46"	60,75
7	5277.94	9204.52	10° 8' 34"	17,72
8	5295.38	9207.64	100° 7' 14"	24,47
9	5291.08	9231.73	64° 9' 26"	25,19
10	5302.06	9254.4	177° 54' 29"	2,19
11	5299.87	9254.48	238° 4' 4"	118
12	5237.46	9154.34	221° 29' 4"	27,44
13	5216.9	9136.16	226° 40' 46"	18,34
14	5204.32	9122.82	241° 1' 32"	20,11
15	5194.58	9105.23	255° 45' 20"	19,34
16	5189.82	9086.48	270° 14' 4"	19,54
17	5189.9	9066.94	283° 31' 42"	27,36
18	5196.3	9040.34	284° 53' 7"	26,35
19	5203.07	9014.87	352° 37' 59"	46,72
20	5249.4	9008.88	96° 7' 51"	22,38
21	5247.01	9031.13	7° 5' 1"	17,19
22	5264.07	9033.25	279° 57' 16"	23,54
23	5268.14	9010.06	9° 51' 57"	3,27

Земельный участок 146

Номер	X	Y	Дирекционный угол	Длина
1	5363.01	9272.68	116° 46' 8"	21,38
2	5353.38	9291.77	206° 48' 42"	39,48
3	5318.14	9273.96	358° 21' 58"	44,89

Земельный участок 147

Номер	X	Y	Дирекционный угол	Длина
1	5777.07	9336.12	91° 14' 22"	25,43
2	5776.52	9361.54	136° 17' 27"	15,07
3	5765.63	9371.95	226° 2' 0"	9,02
4	5759.37	9365.46	136° 17' 35"	65,49
5	5712.03	9410.71	241° 3' 54"	9,3
6	5707.53	9402.57	316° 18' 6"	96,18

Земельный участок 148

Номер	X	Y	Дирекционный угол	Длина
1	5706.56	9193.57	71° 14' 1"	26,79
2	5715.18	9218.94	214° 35' 43"	27,21
3	5692.78	9203.49	184° 26' 27"	16,66
4	5676.17	9202.2	231° 0' 30"	29,66
5	5657.51	9179.15	215° 13' 40"	27,08
6	5635.39	9163.53	189° 45' 36"	60,11
7	5576.15	9153.34	326° 11' 14"	33,64
8	5604.1	9134.62	40° 11' 50"	14,61
9	5615.26	9144.05	10° 5' 10"	26,72
10	5641.57	9148.73	34° 36' 14"	78,96

Земельный участок 149

Номер	X	Y	Дирекционный угол	Длина
1	5657.51	9179.15	51° 0' 30"	29,66
2	5676.17	9202.2	83° 41' 44"	26,59
3	5679.09	9228.63	99° 15' 17"	18,16
4	5676.17	9246.55	133° 0' 51"	74,69
5	5625.22	9301.16	197° 20' 17"	126,71

6	5504.27	9263.4	286° 39' 28"	15,91
7	5508.83	9248.16	17° 18' 49"	116,83
8	5620.37	9282.93	313° 0' 6"	59,82
9	5661.17	9239.18	279° 15' 59"	11,05
10	5662.95	9228.27	263° 40' 49"	49,42

Земельный участок 150

Номер	X	Y	Дирекционный угол	Длина
1	5646.08	9051.73	122° 7' 52"	20,29
2	5635.29	9068.91	202° 33' 17"	142,66
3	5503.54	9014.19	325° 8' 8"	23,55
4	5522.86	9000.73	22° 29' 4"	133,36

Земельный участок 151

Номер	X	Y	Дирекционный угол	Длина
1	5564.9	9138.31	146° 48' 21"	19,87
2	5548.27	9149.19	200° 26' 29"	93,03
3	5461.1	9116.7	178° 17' 50"	34,67
4	5426.45	9117.73	130° 56' 37"	39,58
5	5400.51	9147.63	172° 12' 58"	73,47
6	5327.72	9157.58	185° 52' 7"	76,48
7	5251.64	9149.76	244° 17' 13"	36,09
8	5235.98	9117.24	350° 7' 57"	15,58
9	5251.33	9114.57	64° 17' 44"	17,57
10	5258.95	9130.4	5° 51' 55"	69,28
11	5327.87	9137.48	352° 8' 50"	44,43
12	5371.88	9131.41	328° 2' 29"	63,61
13	5425.85	9097.74	358° 19' 21"	28,01
14	5453.85	9096.92	20° 26' 28"	118,51

Земельный участок 152

Номер	X	Y	Дирекционный угол	Длина
1	5426.45	9117.73	100° 11' 11"	137,52
2	5402.13	9253.08	183° 8' 2"	20,12
3	5382.04	9251.98	280° 2' 15"	105,97
4	5400.51	9147.63	310° 56' 37"	39,58

Земельный участок 153

Номер	X	Y	Дирекционный угол	Длина
1	5413.27	9030.15	99° 6' 41"	45,09
2	5406.13	9074.67	148° 2' 19"	56,54
3	5358.16	9104.6	174° 46' 54"	30,24
4	5328.05	9107.35	185° 52' 30"	75,62
5	5252.83	9099.61	95° 43' 33"	15,04
6	5251.33	9114.57	170° 7' 57"	15,58
7	5235.98	9117.24	275° 54' 43"	34,27
8	5239.51	9083.15	5° 52' 35"	89,08
9	5328.12	9092.27	354° 46' 22"	25,24
10	5353.26	9089.97	328° 4' 1"	46,13
11	5392.41	9065.57	279° 5' 34"	37,46
12	5398.33	9028.58	5° 59' 56"	15,02

Третий этап

Земельный участок 154

Номер	X	Y	Дирекционный угол	Длина
1	5711.02	9110.3	70° 6' 1"	52,82
2	5729	9159.97	83° 54' 58"	65,39
3	5735.93	9224.99	93° 37' 4"	19,81
4	5734.68	9244.76	103° 28' 59"	30,15
5	5727.65	9274.08	128° 29' 20"	28,81
6	5709.72	9296.63	133° 58' 4"	72,22
7	5659.58	9348.61	193° 27' 25"	41,51
8	5619.21	9338.95	336° 8' 56"	42,31
9	5657.91	9321.84	313° 44' 34"	53,18
10	5694.68	9283.42	308° 28' 35"	23,4
11	5709.24	9265.1	283° 27' 21"	23,94
12	5714.81	9241.82	273° 43' 42"	16,45
13	5715.88	9225.4	263° 48' 56"	6,5
14	5715.18	9218.94	251° 14' 1"	26,79
15	5706.56	9193.57	304° 37' 36"	8,99
16	5711.67	9186.17	263° 56' 59"	21,82
17	5709.37	9164.47	250° 5' 5"	45,42
18	5693.9	9121.77	222° 2' 38"	57,04
19	5651.54	9083.57	302° 35' 2"	20,26
20	5662.45	9066.5	42° 2' 38"	65,4

Земельный участок 155

Номер	X	Y	Дирекционный угол	Длина
1	5689.69	9005.74	112° 56' 25"	44
2	5672.54	9046.26	116° 29' 49"	22,62
3	5662.45	9066.5	122° 35' 2"	20,26
4	5651.54	9083.57	130° 40' 20"	52,48
5	5617.34	9123.37	139° 38' 44"	17,37
6	5604.1	9134.62	146° 11' 14"	33,64
7	5576.15	9153.34	143° 14' 27"	61,02
8	5527.26	9189.86	112° 35' 13"	9,35
9	5523.67	9198.49	106° 38' 5"	51,84
10	5508.83	9248.16	106° 39' 28"	15,91
11	5504.27	9263.4	106° 40' 9"	23,71
12	5497.47	9286.11	214° 5' 4"	20,95
13	5480.12	9274.37	286° 38' 33"	83,31
14	5503.98	9194.55	291° 36' 51"	18,76
15	5510.89	9177.11	323° 14' 35"	46,66
16	5548.27	9149.19	326° 48' 21"	19,87
17	5564.9	9138.31	330° 16' 10"	4,94
18	5569.19	9135.86	325° 43' 41"	15,84
19	5582.28	9126.94	319° 40' 30"	30,37
20	5605.43	9107.29	307° 52' 60"	48,63
21	5635.29	9068.91	302° 7' 52"	20,29
22	5646.08	9051.73	300° 45' 16"	16,9
23	5654.72	9037.21	293° 2' 7"	48,38
24	5673.65	8992.69	39° 7' 53"	20,68

Земельный участок 156

Номер	X	Y	Дирекционный угол	Длина
1	5619.21	9338.95	13° 27' 25"	41,51
2	5659.58	9348.61	133° 39' 19"	28,32
3	5640.03	9369.1	203° 0' 33"	22,64
4	5619.19	9360.25	200° 8' 51"	90,47
5	5534.26	9329.09	208° 43' 58"	83,35
6	5461.17	9289.02	198° 56' 37"	40,6
7	5422.77	9275.84	187° 10' 60"	31,75
8	5391.27	9271.87	178° 21' 47"	73,16
9	5318.14	9273.96	206° 49' 15"	10,02

10	5309.2	9269.44	238° 2' 59"	17,63
11	5299.87	9254.48	358° 15' 26"	82,21
12	5382.04	9251.98	3° 8' 2"	20,12
13	5402.13	9253.08	7° 11' 22"	25,41
14	5427.34	9256.26	18° 56' 18"	55,8
15	5480.12	9274.37	34° 5' 4"	20,95
16	5497.47	9286.11	28° 43' 56"	51,44
17	5542.58	9310.84	20° 8' 40"	81,62

Земельный участок 157

Номер	X	Y	Дирекционный угол	Длина
1	5729.86	9431.46	44° 24' 29"	34,91
2	5754.8	9455.89	160° 1' 17"	22,42
3	5733.73	9463.55	224° 59' 29"	46,93
4	5700.54	9430.37	2° 7' 45"	29,34

Земельный участок 158

Номер	X	Y	Дирекционный угол	Длина
1	5559.01	8957.14	125° 51' 38"	25,78
2	5543.91	8978.03	129° 19' 4"	15,64
3	5534	8990.13	136° 25' 22"	15,38
4	5522.86	9000.73	145° 8' 8"	23,55
5	5503.54	9014.19	150° 22' 49"	9,65
6	5495.15	9018.96	157° 29' 32"	16,12
7	5480.26	9025.13	164° 28' 20"	16,21
8	5464.64	9029.47	171° 35' 9"	16,27
9	5448.55	9031.85	178° 56' 58"	16,36
10	5432.19	9032.15	186° 2' 3"	19,03
11	5413.27	9030.15	185° 59' 56"	15,02
12	5398.33	9028.58	186° 7' 10"	61,63
13	5337.05	9022.01	189° 50' 39"	72,99
14	5265.13	9009.53	182° 21' 58"	15,74
15	5249.4	9008.88	172° 37' 59"	46,72
16	5203.07	9014.87	287° 7' 49"	21,39
17	5209.37	8994.43	351° 34' 19"	38,34
18	5247.3	8988.81	2° 19' 26"	19,98
19	5267.26	8989.62	9° 53' 45"	24,56
20	5291.45	8993.84	9° 55' 57"	25,05
21	5316.12	8998.16	9° 43' 21"	26,05
22	5341.8	9002.56	7° 8' 6"	28,18
23	5369.76	9006.06	5° 39' 56"	30,29
24	5399.9	9009.05	5° 18' 1"	33,34
25	5433.1	9012.13	359° 0' 16"	13,81
26	5446.91	9011.89	351° 34' 28"	13,72
27	5460.48	9009.88	344° 28' 41"	13,75
28	5473.73	9006.2	337° 27' 14"	13,72
29	5486.4	9000.94	330° 25' 52"	13,74
30	5498.35	8994.16	323° 24' 19"	13,74
31	5509.38	8985.97	316° 26' 46"	13,73
32	5519.33	8976.51	309° 21' 25"	13,73
33	5528.04	8965.89	305° 47' 44"	16,53
34	5537.71	8952.48	12° 20' 26"	21,8

2 ПРИЛОЖЕНИЕ «КАТАЛОГ КООРДИНАТ ЛИНИИ ОТСТУПА ОТ КРАСНЫХ ЛИНИЙ В ЦЕЛЯХ ОПРЕДЕЛЕНИЯ МЕСТ ДОПУСТИМОГО РАЗМЕЩЕНИЯ ЗДАНИЙ, СТРОЕНИЙ, СООРУЖЕНИЙ»

2.1 Система координат – МСК-51

Элемент планировочной структуры 02

Номер	X	Y	Дирекционный угол	Длина
1	635991.22	1443844.06	38° 12' 50"	3,41
2	635993.9	1443846.17	112° 10' 60"	26,75
3	635983.8	1443870.94	112° 3' 11"	17,54
4	635977.22	1443887.19	119° 52' 1"	12,23
5	635971.13	1443897.8	201° 34' 58"	103,14
6	635875.22	1443859.86	291° 35' 30"	26,39
7	635884.93	1443835.32	291° 35' 46"	20,21
8	635892.37	1443816.53	5° 7' 8"	34,63
9	635926.86	1443819.62	10° 9' 26"	19,11
10	635945.67	1443822.99	18° 33' 56"	20,1
11	635964.73	1443829.39	28° 58' 22"	30,29

Элемент планировочной структуры 03.1

Номер	X	Y	Дирекционный угол	Длина
1	636084.06	1443917.16	34° 8' 9"	0,71
2	636084.65	1443917.56	30° 2' 15"	25,51
3	636106.74	1443930.33	131° 45' 52"	36,33
4	636082.54	1443957.43	69° 27' 31"	6,93
5	636084.97	1443963.92	159° 11' 34"	36,98
6	636050.4	1443977.05	249° 12' 8"	18,45
7	636043.85	1443959.81	235° 9' 46"	2,42
8	636042.47	1443957.82	221° 8' 26"	61,61
9	635996.07	1443917.28	295° 35' 28"	18,81
10	636004.19	1443900.32	293° 40' 56"	0,31
11	636004.32	1443900.03	292° 2' 11"	37,35
12	636018.33	1443865.41	38° 13' 29"	28,38
13	636040.63	1443882.97	38° 12' 44"	55,28

Элемент планировочной структуры 03.2

Номер	X	Y	Дирекционный угол	Длина
1	636087.43	1443970.45	69° 28' 60"	39,22
2	636101.18	1444007.18	69° 24' 49"	21,02
3	636108.57	1444026.86	69° 25' 56"	2,89
4	636109.58	1444029.56	91° 24' 48"	21,29
5	636109.06	1444050.84	90° 27' 52"	25,3
6	636108.85	1444076.14	90° 26' 10"	25,62
7	636108.66	1444101.76	114° 46' 47"	25,77
8	636097.86	1444125.15	192° 34' 4"	33,55
9	636065.11	1444117.85	282° 34' 40"	21,63
10	636069.82	1444096.74	277° 39' 38"	0,86
11	636069.94	1444095.89	272° 43' 12"	19,81
12	636070.88	1444076.1	267° 58' 0"	0,85
13	636070.85	1444075.26	263° 1' 2"	65,4
14	636062.9	1444010.35	256° 1' 18"	1,2
15	636062.61	1444009.18	249° 11' 57"	27,38

16	636052.88	1443983.58	339° 11' 30"	36,96
----	-----------	------------	--------------	-------

Элемент планировочной структуры 03.3

Номер	X	Y	Дирекционный угол	Длина
1	636084.73	1444153.58	37° 35' 24"	29,28
2	636107.93	1444171.44	91° 6' 53"	9,25
3	636107.75	1444180.69	135° 34' 21"	88,46
4	636044.58	1444242.61	224° 5' 41"	62,43
5	635999.74	1444199.17	313° 3' 59"	65,49
6	636044.46	1444151.32	309° 52' 58"	0,48
7	636044.77	1444150.96	307° 35' 12"	22,3
8	636058.37	1444133.28	37° 36' 0"	33,27

Элемент планировочной структуры 04

Номер	X	Y	Дирекционный угол	Длина
1	636123.1	1444317.21	106° 5' 1"	36,46
2	636113	1444352.24	118° 48' 49"	73,07
3	636077.78	1444416.26	119° 28' 41"	54,87
4	636050.78	1444464.02	119° 25' 43"	5,06
5	636048.3	1444468.43	200° 48' 41"	38,74
6	636012.08	1444454.66	213° 19' 41"	24,15
7	635991.9	1444441.39	294° 30' 59"	99,01
8	636032.99	1444351.31	340° 44' 23"	9,55
9	636042	1444348.16	339° 6' 38"	86,8

Элемент планировочной структуры 05

Номер	X	Y	Дирекционный угол	Длина
1	635991	1444234.51	43° 56' 14"	28,59
2	636011.59	1444254.35	115° 58' 11"	29,7
3	635998.59	1444281.05	181° 12' 8"	43,61
4	635954.98	1444280.13	205° 54' 44"	197,83
5	635777.04	1444193.68	205° 55' 14"	102,98
6	635684.42	1444148.67	295° 51' 48"	15,7
7	635691.27	1444134.54	357° 27' 39"	30,59
8	635721.83	1444133.18	6° 16' 51"	30,85
9	635752.49	1444136.56	18° 2' 7"	39,66
10	635790.21	1444148.84	27° 46' 59"	83,41
11	635864	1444187.72	23° 27' 8"	0,74
12	635864.68	1444188.01	19° 14' 33"	89,86
13	635949.52	1444217.63	22° 8' 37"	44,78

Элемент планировочной структуры 06

Номер	X	Y	Дирекционный угол	Длина
1	636040.36	1444073.04	82° 58' 44"	3,76
2	636040.82	1444076.77	92° 49' 43"	15,6
3	636040.05	1444092.36	102° 32' 39"	22,4
4	636035.19	1444114.22	127° 34' 44"	22,06
5	636021.73	1444131.71	132° 50' 37"	51,96
6	635986.4	1444169.81	155° 13' 53"	39,3
7	635950.71	1444186.27	199° 14' 40"	79,23
8	635875.91	1444160.16	207° 50' 15"	47,03
9	635834.32	1444138.2	285° 45' 34"	14,6
10	635838.29	1444124.15	16° 26' 6"	121,66
11	635954.97	1444158.57	344° 18' 21"	5,32
12	635960.1	1444157.13	312° 6' 47"	74,69

13	636010.18	1444101.72	305° 56' 51"	1,06
14	636010.8	1444100.87	289° 6' 36"	1,88
15	636011.42	1444099.09	278° 19' 43"	18,16
16	636014.05	1444081.13	270° 38' 12"	1,35
17	636014.06	1444079.78	262° 48' 15"	20,56
18	636011.49	1444059.38	3° 33' 12"	9,28
19	636020.75	1444059.96	33° 41' 49"	23,58

Элемент планировочной структуры 07

Номер	X	Y	Дирекционный угол	Длина
1	636018	1443976.27	69° 11' 13"	43,55
2	636033.48	1444016.98	83° 2' 31"	19,36
3	636035.82	1444036.19	123° 41' 24"	2,15
4	636034.63	1444037.98	213° 42' 7"	73,95
5	635973.11	1443996.94	201° 25' 31"	2,12
6	635971.13	1443996.17	189° 10' 49"	25,39
7	635946.07	1443992.12	219° 17' 51"	7,37
8	635940.37	1443987.45	318° 43' 38"	11,48
9	635949	1443979.88	314° 29' 2"	0,78
10	635949.55	1443979.32	309° 46' 12"	47,36
11	635979.84	1443942.92	41° 8' 51"	50,68

Элемент планировочной структуры 08

Номер	X	Y	Дирекционный угол	Длина
1	635982.07	1444034.12	82° 46' 41"	46,49
2	635987.92	1444080.25	98° 20' 60"	8,85
3	635986.63	1444089	132° 6' 7"	55,17
4	635949.64	1444129.94	196° 24' 49"	108,75
5	635845.32	1444099.21	285° 43' 49"	46,64
6	635857.97	1444054.31	291° 41' 28"	7,71
7	635860.82	1444047.15	322° 20' 10"	57,51
8	635906.34	1444012.01	8° 51' 24"	56,83
9	635962.5	1444020.76	34° 19' 25"	23,7

Элемент планировочной структуры 09

Номер	X	Y	Дирекционный угол	Длина
1	635828.76	1444047.41	108° 26' 6"	0,33
2	635828.66	1444047.73	105° 44' 2"	78,11
3	635807.48	1444122.91	198° 0' 3"	6,26
4	635801.52	1444120.97	198° 2' 26"	44,33
5	635759.37	1444107.24	192° 8' 2"	1,02
6	635758.37	1444107.03	186° 17' 52"	20,15
7	635738.34	1444104.82	279° 16' 56"	85,71
8	635752.17	1444020.23	19° 32' 27"	81,28

Элемент планировочной структуры 10.1

Номер	X	Y	Дирекционный угол	Длина
1	635954.86	1443923.61	126° 59' 8"	41,56
2	635929.85	1443956.81	138° 46' 10"	29,58
3	635907.61	1443976.31	144° 48' 24"	15,38
4	635895.04	1443985.17	149° 19' 22"	2,4
5	635892.97	1443986.4	199° 32' 15"	108,78
6	635790.45	1443950.02	291° 40' 33"	74,48
7	635817.96	1443880.8	336° 33' 42"	6,44
8	635823.87	1443878.24	332° 36' 27"	0,62

9	635824.42	1443877.96	329° 29' 10"	7,21
10	635830.63	1443874.3	21° 39' 5"	133,66

Элемент планировочной структуры 10.2

Номер	X	Y	Дирекционный угол	Длина
1	635786.8	1443890.49	99° 15' 11"	57,84
2	635777.5	1443947.58	177° 43' 43"	25,1
3	635752.42	1443948.57	147° 13' 1"	64,04
4	635698.58	1443983.25	171° 14' 6"	42,75
5	635656.32	1443989.76	184° 57' 43"	33,7
6	635622.75	1443986.85	184° 58' 19"	32,19
7	635590.68	1443984.06	243° 23' 13"	13,37
8	635584.69	1443972.1	274° 57' 55"	8,61
9	635585.43	1443963.53	4° 58' 17"	71,03
10	635656.19	1443969.68	353° 51' 6"	31,98
11	635687.99	1443966.26	327° 4' 55"	60
12	635738.35	1443933.65	278° 14' 39"	42,57
13	635744.46	1443891.52	5° 10' 48"	14,29
14	635758.69	1443892.81	1° 23' 9"	0,62
15	635759.31	1443892.82	358° 3' 23"	16,36
16	635775.66	1443892.27	354° 38' 39"	0,64
17	635776.3	1443892.21	350° 43' 25"	10,64

Элемент планировочной структуры 11

Номер	X	Y	Дирекционный угол	Длина
1	635719.53	1443889.3	98° 12' 21"	29,92
2	635715.26	1443918.91	147° 9' 40"	42,66
3	635679.41	1443942.04	173° 51' 50"	23,58
4	635655.97	1443944.56	184° 58' 29"	63,19
5	635593.02	1443939.08	278° 6' 59"	65,16
6	635602.22	1443874.57	8° 55' 24"	61,6
7	635663.07	1443884.13	7° 7' 30"	0,32
8	635663.39	1443884.17	5° 13' 18"	56,37

Элемент планировочной структуры 11.1

Номер	X	Y	Дирекционный угол	Длина
1	635723.26	1444009.78	99° 8' 5"	95,05
2	635708.17	1444103.62	177° 21' 7"	77,81
3	635630.44	1444107.22	243° 9' 14"	88,92
4	635590.28	1444027.88	277° 56' 35"	13,64
5	635592.17	1444014.37	4° 54' 46"	64,28
6	635656.21	1444019.88	358° 18' 55"	1,19
7	635657.4	1444019.84	351° 18' 37"	66,62

2.2 Система координат – СК города Мурманска

Элемент планировочной структуры 02

Номер	X	Y	Дирекционный угол	Длина
1	5664.93	8992.04	39° 3' 11"	3,41
2	5667.58	8994.19	113° 5' 10"	26,75
3	5657.09	9018.8	112° 57' 15"	17,54
4	5650.25	9034.95	120° 46' 44"	12,23
5	5643.99	9045.46	202° 29' 19"	98,14
6	5553.31	9007.92	292° 29' 23"	48,08
7	5571.7	8963.5	6° 1' 35"	29,43

8	5600.97	8966.59	11° 4' 29"	19,11
9	5619.72	8970.26	19° 26' 41"	20,1
10	5638.67	8976.95	29° 52' 60"	30,29

Элемент планировочной структуры 03.1

Номер	X	Y	Дирекционный угол	Длина
1	5756.61	9066.6	35° 15' 23"	0,71
2	5757.19	9067.01	30° 55' 45"	25,51
3	5779.07	9080.12	132° 39' 28"	36,33
4	5754.45	9106.84	70° 20' 6"	6,92
5	5756.78	9113.36	160° 5' 42"	36,98
6	5722.01	9125.95	250° 6' 6"	18,45
7	5715.73	9108.6	236° 6' 47"	2,42
8	5714.38	9106.59	222° 2' 23"	61,61
9	5668.62	9065.33	296° 29' 49"	18,81
10	5677.01	9048.5	294° 8' 44"	0,32
11	5677.14	9048.21	292° 56' 27"	37,35
12	5691.7	9013.81	39° 7' 24"	28,38
13	5713.72	9031.72	39° 7' 10"	55,28

Элемент планировочной структуры 03.2

Номер	X	Y	Дирекционный угол	Длина
1	5759.14	9119.93	70° 23' 29"	39,21
2	5772.3	9156.87	70° 18' 54"	21,02
3	5779.38	9176.66	70° 22' 22"	2,89
4	5780.35	9179.38	92° 18' 55"	21,29
5	5779.49	9200.65	91° 21' 33"	25,3
6	5778.89	9225.94	91° 20' 32"	25,62
7	5778.29	9251.55	115° 41' 24"	25,77
8	5767.12	9274.77	193° 27' 52"	33,54
9	5734.5	9266.96	283° 28' 38"	21,63
10	5739.54	9245.93	278° 35' 45"	0,87
11	5739.67	9245.07	273° 37' 11"	19,8
12	5740.92	9225.31	268° 39' 8"	0,85
13	5740.9	9224.46	263° 55' 33"	65,4
14	5733.98	9159.43	257° 0' 19"	1,2
15	5733.71	9158.26	250° 5' 44"	27,38
16	5724.39	9132.52	340° 5' 4"	36,96

Элемент планировочной структуры 03.3

Номер	X	Y	Дирекционный угол	Длина
1	5753.55	9302.99	38° 28' 57"	29,28
2	5776.47	9321.21	92° 2' 36"	9,26
3	5776.14	9330.46	136° 28' 14"	88,45
4	5712.01	9391.38	225° 0' 0"	62,44
5	5667.86	9347.23	313° 58' 23"	65,49
6	5713.33	9300.1	310° 43' 56"	0,48
7	5713.64	9299.74	308° 28' 60"	22,3
8	5727.52	9282.28	38° 30' 23"	33,26

Элемент планировочной структуры 04

Номер	X	Y	Дирекционный угол	Длина
1	5789.34	9467.2	106° 59' 18"	36,45
2	5778.69	9502.06	119° 42' 57"	73,07
3	5742.47	9565.52	120° 23' 1"	54,87

4	5714.72	9612.85	120° 15' 53"	5,06
5	5712.17	9617.22	201° 43' 9"	38,75
6	5676.17	9602.88	214° 12' 59"	24,15
7	5656.2	9589.3	295° 25' 7"	99,02
8	5698.7	9499.87	341° 41' 52"	9,55
9	5707.77	9496.87	340° 0' 43"	86,8

Элемент планировочной структуры 05

Номер	X	Y	Дирекционный угол	Длина
1	5617.35	9364.9	23° 2' 39"	44,78
2	5658.56	9382.43	44° 49' 48"	28,6
3	5678.84	9402.59	116° 53' 3"	29,7
4	5665.41	9429.08	182° 6' 9"	43,61
5	5621.83	9427.48	206° 48' 54"	197,82
6	5445.28	9338.24	206° 49' 26"	102,98
7	5353.38	9291.77	296° 45' 39"	15,7
8	5360.45	9277.75	358° 22' 11"	30,58
9	5391.02	9276.88	7° 11' 14"	30,85
10	5421.63	9280.74	18° 55' 58"	39,67
11	5459.15	9293.61	28° 40' 56"	83,4
12	5532.32	9333.64	24° 49' 46"	0,74
13	5532.99	9333.95	20° 8' 49"	89,86

Элемент планировочной структуры 06

Номер	X	Y	Дирекционный угол	Длина
1	5710.46	9221.76	83° 53' 43"	3,76
2	5710.86	9225.5	93° 44' 53"	15,6
3	5709.84	9241.07	103° 25' 20"	22,4
4	5704.64	9262.86	128° 29' 7"	22,06
5	5690.91	9280.13	133° 44' 41"	51,96
6	5654.98	9317.67	156° 8' 7"	39,3
7	5619.04	9333.57	200° 8' 53"	79,23
8	5544.66	9306.28	208° 44' 41"	47,04
9	5503.42	9283.66	286° 41' 3"	14,59
10	5507.61	9269.68	17° 20' 14"	121,65
11	5623.73	9305.93	345° 12' 26"	5,33
12	5628.88	9304.57	313° 1' 10"	74,68
13	5679.83	9249.97	306° 32' 42"	1,06
14	5680.46	9249.12	290° 16' 12"	1,88
15	5681.11	9247.36	279° 13' 7"	18,16
16	5684.02	9229.43	271° 41' 50"	1,35
17	5684.06	9228.08	263° 41' 15"	20,55
18	5681.8	9207.65	4° 27' 3"	9,28
19	5691.05	9208.37	34° 35' 60"	23,58

Элемент планировочной структуры 07

Номер	X	Y	Дирекционный угол	Длина
1	5689.63	9124.65	70° 5' 32"	43,55
2	5704.46	9165.6	83° 57' 3"	19,36
3	5706.5	9184.85	124° 43' 44"	2,14
4	5705.28	9186.61	214° 35' 57"	73,95
5	5644.41	9144.62	202° 27' 13"	2,12
6	5642.45	9143.81	190° 4' 29"	25,38
7	5617.46	9139.37	220° 12' 49"	7,37
8	5611.83	9134.61	319° 37' 54"	11,47
9	5620.57	9127.18	315° 30' 58"	0,78

10	5621.13	9126.63	310° 40' 34"	47,36
11	5652	9090.71	42° 2' 55"	50,67

Элемент планировочной структуры 08

Номер	X	Y	Дирекционный угол	Длина
1	5652.79	9181.93	83° 40' 39"	46,49
2	5657.91	9228.14	99° 13' 42"	8,85
3	5656.49	9236.88	133° 0' 34"	55,17
4	5618.86	9277.22	197° 19' 1"	108,75
5	5515.04	9244.85	286° 37' 56"	46,64
6	5528.39	9200.16	292° 36' 10"	7,7
7	5531.35	9193.05	323° 14' 9"	57,51
8	5577.42	9158.63	9° 45' 20"	56,83
9	5633.43	9168.26	35° 13' 33"	23,7

Элемент планировочной структуры 09

Номер	X	Y	Дирекционный угол	Длина
1	5499.29	9192.81	109° 32' 12"	0,33
2	5499.18	9193.12	106° 38' 12"	78,1
3	5476.82	9267.95	198° 50' 26"	6,26
4	5470.9	9265.93	198° 57' 14"	44,33
5	5428.97	9251.53	192° 57' 10"	1,03
6	5427.97	9251.3	187° 11' 6"	20,15
7	5407.98	9248.78	280° 11' 16"	85,71
8	5423.14	9164.42	20° 26' 47"	81,27

Элемент планировочной структуры 10.1

Номер	X	Y	Дирекционный угол	Длина
1	5627.32	9071.01	127° 53' 5"	41,56
2	5601.8	9103.81	139° 40' 34"	29,58
3	5579.25	9122.95	145° 42' 2"	15,39
4	5566.54	9131.62	150° 20' 38"	2,41
5	5564.45	9132.81	200° 26' 23"	103,77
6	5467.21	9096.57	292° 32' 35"	79,32
7	5497.62	9023.31	326° 18' 36"	0,07
8	5497.68	9023.27	330° 24' 53"	7,13
9	5503.88	9019.75	22° 33' 5"	133,66

Элемент планировочной структуры 10.2

Номер	X	Y	Дирекционный угол	Длина
1	5459.81	9035.25	100° 9' 28"	57,84
2	5449.61	9092.18	178° 37' 48"	25,1
3	5424.52	9092.78	148° 7' 18"	64,04
4	5370.14	9126.6	172° 8' 7"	42,75
5	5327.79	9132.45	185° 52' 29"	33,71
6	5294.26	9129	185° 51' 59"	32,19
7	5262.24	9125.71	244° 17' 50"	13,37
8	5256.44	9113.66	275° 52' 11"	8,61
9	5257.32	9105.1	5° 52' 31"	71,02
10	5327.97	9112.37	354° 44' 38"	31,98
11	5359.82	9109.44	327° 59' 22"	59,99
12	5410.69	9077.64	279° 9' 1"	42,57
13	5417.46	9035.61	6° 4' 12"	14,28
14	5431.66	9037.12	1° 50' 51"	0,62
15	5432.28	9037.14	358° 59' 4"	16,36

16	5448.64	9036.85	355° 36' 5"	0,65
17	5449.29	9036.8	351° 37' 6"	10,63

Элемент планировочной структуры 11

Номер	X	Y	Дирекционный угол	Длина
1	5392.56	9032.99	99° 5' 50"	29,92
2	5387.83	9062.53	148° 3' 52"	42,67
3	5351.62	9085.1	174° 45' 57"	23,57
4	5328.15	9087.25	185° 52' 36"	63,19
5	5265.29	9080.78	279° 0' 51"	65,16
6	5275.5	9016.42	9° 49' 23"	61,6
7	5336.2	9026.93	8° 52' 50"	0,32
8	5336.52	9026.98	6° 7' 17"	56,36

Элемент планировочной структуры 11.1

Номер	X	Y	Дирекционный угол	Длина
1	5394.4	9153.51	100° 2' 21"	95,06
2	5377.83	9247.11	178° 15' 16"	77,81
3	5300.06	9249.48	244° 3' 27"	88,92
4	5261.16	9169.52	278° 48' 48"	13,64
5	5263.25	9156.04	5° 49' 17"	64,28
6	5327.2	9162.56	359° 2' 14"	1,19
7	5328.39	9162.54	352° 12' 38"	66,62

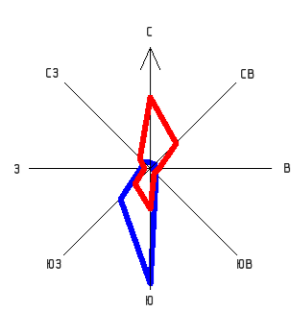
3 ПРИЛОЖЕНИЕ «КАТАЛОГ КООРДИНАТ ХАРАКТЕРНЫХ ПОВОРОТНЫХ ТОЧЕК ГРАНИЦЫ ПУБЛИЧНЫХ СЕРВИТУТОВ»

2.1 Система координат – МСК-51

Номер	X	Y	Дирекционный угол	Длина
1	636084.93	1444326.42	120° 58' 31"	25,65
2	636071.73	1444348.41	125° 27' 57"	72,19
3	636029.84	1444407.21	122° 17' 57"	49,42
4	636003.44	1444448.98	213° 19' 39"	13,81
5	635991.9	1444441.39	294° 30' 39"	45,79
6	636010.9	1444399.73	302° 20' 43"	3,84
7	636012.95	1444396.49	305° 27' 57"	71,83
8	636054.63	1444337.99	339° 6' 32"	32,43

2.2 Система координат – СК города Мурманска

Номер	X	Y	Дирекционный угол	Длина
1	5751.03	9475.81	121° 53' 13"	25,65
2	5737.48	9497.59	126° 22' 6"	72,18
3	5694.68	9555.71	123° 12' 5"	49,42
4	5667.62	9597.06	214° 11' 47"	13,81
5	5656.2	9589.3	295° 24' 44"	45,79
6	5675.85	9547.94	303° 19' 4"	3,84
7	5677.96	9544.73	306° 22' 14"	71,82
8	5720.55	9486.9	340° 0' 23"	32,43



ПРОЕКТ МЕЖЕВАНИЯ ТЕРРИТОРИИ ПО УЛИЦЕ ШЕВЧЕНКО В ГОРОДЕ МУРМАНСКЕ

ЧЕРТЕЖ МЕЖЕВАНИЯ ТЕРРИТОРИИ. 1 ЭТАП
М 1:2 000



УСЛОВНЫЕ ОБОЗНАЧЕНИЯ

ГРАНИЦЫ И ТЕРРИТОРИИ

- Граница проектируемой территории
- Красные линии, утвержденные в составе проекта планировки территории (границы планируемых элементов планировочной структуры)
- Номер элемента планировочной структуры
- Линии отступа от красных линий в целях определения мест допустимого размещения зданий, строений, сооружений

ГРАНИЦЫ ЗЕМЕЛЬНЫХ УЧАСТКОВ

- Границы образуемых земельных участков
- Границы образуемых земельных участков, которые после образования будут относиться к территориям общего пользования
- Границы изменяемых земельных участков
- Условный номер образуемого земельного участка
- Кадастровый номер изменяемого земельного участка

ГРАНИЦЫ ПУБЛИЧНЫХ СЕРВИТУТОВ

- Для использования земельного участка в целях размещения сетей инженерно-технического обеспечения

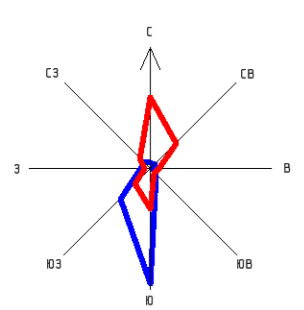
ОБЪЕКТЫ ТРАНСПОРТНОЙ ИНФРАСТРУКТУРЫ

АВТОМОБИЛЬНОГО ТРАНСПОРТА

- МЕСТНОГО ЗНАЧЕНИЯ
- СУЩЕСТВУЮЩИЙ
- Магистральная улица районного значения
- ПЛАНИРУЕМЫЙ
- Улицы и дороги местного значения
 - Проезды

Примечание - Перечень и сведения о видах разрешенного использования, площади образуемых земельных участков, в том числе возможные способы их образования приведены в основной части (текстовой части) проекта межевания территории.

ПРОЕКТ МЕЖЕВАНИЯ ТЕРРИТОРИИ ПО УЛИЦЕ ШЕВЧЕНКО В ГОРОДЕ МУРМАНСКЕ			
ЧЕРТЕЖ МЕЖЕВАНИЯ ТЕРРИТОРИИ. 1 ЭТАП			
Масштаб	1:2 000	Директор	Кожурков О.В.
Шифр		Рук. проекта	Лоздиненко П.Н.
Дата			
		Подпись	
		Лист	ПМ 01.1



ПРОЕКТ МЕЖЕВАНИЯ ТЕРРИТОРИИ ПО УЛИЦЕ ШЕВЧЕНКО В ГОРОДЕ МУРМАНСКЕ

ЧЕРТЕЖ МЕЖЕВАНИЯ ТЕРРИТОРИИ. 2 ЭТАП
М 1:2 000



УСЛОВНЫЕ ОБОЗНАЧЕНИЯ

ГРАНИЦЫ И ТЕРРИТОРИИ

- Граница проектируемой территории
- Красные линии, утвержденные в составе проекта планировки территории (границы планируемых элементов планировочной структуры)
- Номер элемента планировочной структуры
- Линии отступа от красных линий в целях определения мест допустимого размещения зданий, строений, сооружений

ГРАНИЦЫ ЗЕМЕЛЬНЫХ УЧАСТКОВ

- Границы образуемых земельных участков
- Границы образуемых земельных участков, которые после образования будут относиться к территориям общего пользования
- Условный номер образуемого земельного участка

ГРАНИЦЫ ПУБЛИЧНЫХ СЕРВИТУТОВ

- Для использования земельного участка в целях размещения сетей инженерно-технического обеспечения

ОБЪЕКТЫ ТРАНСПОРТНОЙ ИНФРАСТРУКТУРЫ

АВТОМОБИЛЬНОГО ТРАНСПОРТА

МЕСТНОГО ЗНАЧЕНИЯ

СУЩЕСТВУЮЩИЙ

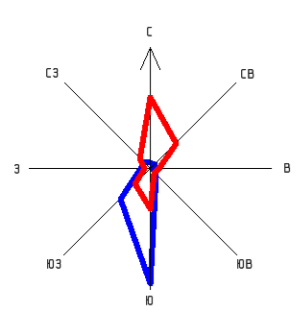
- Магистральная улица районного значения

ПЛАНИРУЕМЫЙ

- Улицы и дороги местного значения
- Проезды

Примечание - Перечень и сведения о видах разрешенного использования, площади образуемых земельных участков, в том числе возможные способы их образования приведены в основной части (текстовой части) проекта межевания территории.

ПРОЕКТ МЕЖЕВАНИЯ ТЕРРИТОРИИ ПО УЛИЦЕ ШЕВЧЕНКО В ГОРОДЕ МУРМАНСКЕ			
ЧЕРТЕЖ МЕЖЕВАНИЯ ТЕРРИТОРИИ. 2 ЭТАП			
Масштаб	1:2 000	Директор	Кожурков О.В.
Шифр		Рук. проекта	Лоздиненко П.Н.
Дата			
		Подпись	
		Подпись	
		Лист	ЛМ 01.2



ПРОЕКТ МЕЖЕВАНИЯ ТЕРРИТОРИИ ПО УЛИЦЕ ШЕВЧЕНКО В ГОРОДЕ МУРМАНСКЕ

ЧЕРТЕЖ МЕЖЕВАНИЯ ТЕРРИТОРИИ. 3 ЭТАП
М 1:2 000



УСЛОВНЫЕ ОБОЗНАЧЕНИЯ

ГРАНИЦЫ И ТЕРРИТОРИИ

- Граница проектируемой территории
- Красные линии, утвержденные в составе проекта планировки территории (границы планируемых элементов планировочной структуры)
- Номер элемента планировочной структуры
- Линии отступа от красных линий в целях определения мест допустимого размещения зданий, строений, сооружений

ГРАНИЦЫ ЗЕМЕЛЬНЫХ УЧАСТКОВ

- Границы образуемых земельных участков, которые после образования будут относиться к территориям общего пользования
- Условный номер образуемого земельного участка

ГРАНИЦЫ ПУБЛИЧНЫХ СЕРВИТУТОВ

- Для использования земельного участка в целях размещения сетей инженерно-технического обеспечения

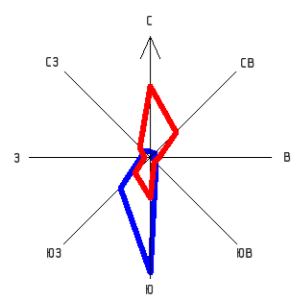
ОБЪЕКТЫ ТРАНСПОРТНОЙ ИНФРАСТРУКТУРЫ

АВТОМОБИЛЬНОГО ТРАНСПОРТА

- МЕСТНОГО ЗНАЧЕНИЯ
- СУЩЕСТВУЮЩИЙ
- Магистральная улица районного значения
- ПЛАНИРУЕМЫЙ
- Улицы и дороги местного значения
- Проезды

Примечание - Перечень и сведения о видах разрешенного использования, площади образуемых земельных участков, в том числе возможные способы их образования приведены в основной части (текстовой части) проекта межевания территории.

ПРОЕКТ МЕЖЕВАНИЯ ТЕРРИТОРИИ ПО УЛИЦЕ ШЕВЧЕНКО В ГОРОДЕ МУРМАНСКЕ				
ЧЕРТЕЖ МЕЖЕВАНИЯ ТЕРРИТОРИИ. 3 ЭТАП				
Масштаб	1:2 000	Директор	Кожурков О.В.	Подпись
Шифр		Рук. проекта	Логвиненко П.Н.	Подпись
Дата				Лист
				ПМ 01.3



ПРОЕКТ МЕЖЕВАНИЯ ТЕРРИТОРИИ ПО УЛИЦЕ ШЕВЧЕНКО В ГОРОДЕ МУРМАНСКЕ

ЧЕРТЕЖ МЕЖЕВАНИЯ ТЕРРИТОРИИ
М 1:2 000



УСЛОВНЫЕ ОБОЗНАЧЕНИЯ

ГРАНИЦЫ И ТЕРРИТОРИИ

- Граница проектируемой территории
- Красные линии, утвержденные в составе проекта планировки территории (границы планируемых элементов планировочной структуры)
- Номер элемента планировочной структуры
- Линии отступа от красных линий в целях определения мест допустимого размещения зданий, строений, сооружений

ГРАНИЦЫ ЗЕМЕЛЬНЫХ УЧАСТКОВ

- Границы образуемых земельных участков
- Границы образуемых земельных участков, которые после образования будут относиться к территориям общего пользования
- Границы изменяемых земельных участков
- Условный номер образуемого земельного участка
- Кадастровый номер изменяемого земельного участка

ГРАНИЦЫ ПУБЛИЧНЫХ СЕРВИТУТОВ

- Для использования земельного участка в целях размещения сетей инженерно-технического обеспечения

ОБЪЕКТЫ ТРАНСПОРТНОЙ ИНФРАСТРУКТУРЫ

АВТОМОБИЛЬНОГО ТРАНСПОРТА

- МЕСТНОГО ЗНАЧЕНИЯ
- СУЩЕСТВУЮЩИЙ
- Магистральная улица районного значения
- ПЛАНИРУЕМЫЙ
- Улицы и дороги местного значения
 - Проезды

Примечание - Перечень и сведения о видах разрешенного использования, площади образуемых земельных участков, в том числе возможные способы их образования приведены в основной части (текстовой части) проекта межевания территории.

ПРОЕКТ МЕЖЕВАНИЯ ТЕРРИТОРИИ ПО УЛИЦЕ ШЕВЧЕНКО В ГОРОДЕ МУРМАНСКЕ			
ЧЕРТЕЖ МЕЖЕВАНИЯ ТЕРРИТОРИИ			
Масштаб	1:2 000	Директор	Кожурков О.В.
Шифр		Рук. проекта	Лозвиненко П.Н.
Дата		Лист	ПМ 01