



АДМИНИСТРАЦИЯ ГОРОДА МУРМАНСКА
КОМИТЕТ ИМУЩЕСТВЕННЫХ ОТНОШЕНИЙ
ГОРОДА МУРМАНСКА
РАСПОРЯЖЕНИЕ

09.11.2023

№ 175

Об установлении публичного сервитута

Руководствуясь статьей 23, главой V.7 Земельного кодекса Российской Федерации, Федеральным законом от 06.10.2003 № 131-ФЗ «Об общих принципах организации местного самоуправления в Российской Федерации», Порядком управления, распоряжения и использования земельных участков, находящихся в собственности муниципального образования город Мурманск, а также земель и земельных участков, государственная собственность на которые не разграничена, расположенных на территории муниципального образования город Мурманск, утвержденным решением Совета депутатов города Мурманска от 27.03.2015 № 10-130, на основании постановления администрации города Мурманска от 23.10.2023 № 3767 «О возложении полномочий по принятию решения об установлении публичного сервитута в отдельных целях», ходатайства акционерного общества «Мурманэнергосбыт» (ОГРН 1095190009111) об установлении публичного сервитута, записи в Едином государственном реестре недвижимости от 20.06.2022 № 51:20:0000000:16333-51/055/2022-12 на тепловые сети Октябрьского административного округа г. Мурманска с кадастровым номером 51:20:0000000:16333, имеющие местоположение: Мурманская обл., МО г. Мурманск, за акционерным обществом «Мурманэнергосбыт», договора о присоединении от 31.01.2022, сведений о земельных участках с кадастровыми номерами 51:20:0003045:14, 51:20:0003045:12, 51:20:0003045:25, 51:20:0003045:27, 51:20:0003045:66, 51:20:0003045:378, 51:20:0003045:5, 51:20:0003045:60, 51:20:0003045:514, внесенных в Единый государственный реестр недвижимости:

1. Утвердить границы публичного сервитута на земельные участки с кадастровыми номерами 51:20:0003045:14, 51:20:0003045:12, 51:20:0003045:25, 51:20:0003045:27, 51:20:0003045:66, 51:20:0003045:378, 51:20:0003045:5, 51:20:0003045:60, 51:20:0003045:514, имеющие местоположение: Мурманская область, город Мурманск, а также на земли кадастрового квартала

51:20:0003045, в соответствии со схемой расположения границ публичного сервитута согласно приложению к настоящему распоряжению.

2. Установить публичный сервитут на земельные участки с кадастровыми номерами 51:20:0003045:14, 51:20:0003045:12, 51:20:0003045:25, 51:20:0003045:27, 51:20:0003045:66, 51:20:0003045:378, 51:20:0003045:5, 51:20:0003045:60, 51:20:0003045:514 и земли кадастрового квартала 51:20:0003045 сроком на 49 лет площадью 6390 кв.м в целях эксплуатации тепловых сетей Октябрьского административного округа г. Мурманска с кадастровым номером 51:20:0000000:16333, принадлежащих на праве собственности акционерному обществу «Мурманэнергосбыт», согласно утвержденной настоящим распоряжением схеме расположения границ публичного сервитута.

3. Срок, в течение которого использование указанных в настоящем распоряжении земельных участков с кадастровыми 51:20:0003045:14, 51:20:0003045:12, 51:20:0003045:25, 51:20:0003045:27, 51:20:0003045:66, 51:20:0003045:378, 51:20:0003045:5, 51:20:0003045:60, 51:20:0003045:514 будет невозможно или существенно затруднено в связи с осуществлением публичного сервитута, составляет три месяца со дня подписания настоящего распоряжения.

4. Публичный сервитут устанавливается на безвозмездной основе. Плата за публичный сервитут не устанавливается на основании пункта 4 статьи 3.6 Федерального закона от 25.10.2001 № 137-ФЗ «О введении в действие Земельного кодекса Российской Федерации».


5. Акционерному обществу «Мурманэнергосбыт» в срок не позднее чем три месяца после завершения эксплуатации тепловых сетей Октябрьского административного округа г. Мурманска с кадастровым номером 51:20:0000000:16333 привести земельные участки в границах, указанных в приложении к настоящему распоряжению, в состояние, пригодное для их использования в соответствии с разрешенным использованием.

6. Отделу по общим вопросам (Михалкина С.Р.) разместить настоящее распоряжение с приложением на официальном сайте администрации города Мурманска на странице комитета имущественных отношений города Мурманска в разделе «Общая информация» / «Публичный сервитут в отдельных целях» в сети Интернет.

7. Настоящее распоряжение вступает в силу со дня подписания.

8. Контроль за выполнением настоящего распоряжения возложить на заместителя председателя комитета Белорусцеву Н.Н.

Председатель комитета



О.Г. Паскал

Приложение
к распоряжению комитета
имущественных отношений
города Мурманска
от 09.11.2023 № 175






Графическое описание местоположения границ публичного сервитута

Схема расположения границ публичного сервитута



Масштаб 1:1 500

Условные обозначения:

-  - граница публичного сервитута и характеристическая точка
-  - существующий объект - тепловая сеть
-  - граница зоны с особыми условиями использования территории
-  - граница кадастрового квартала
-  - граница земельного участка
- 51:06:0020201 - номер кадастрового квартала
- :255 - номер кадастровый земельного участка

Описание границ публичного сервитута				
Местоположение		183038, Российская Федерация, Мурманская область, Мурманск г, Карла Либкнехта ул		
Система координат		МСК-51, зона 1		
Площадь объекта +/- величина погрешности определения площади (P +/- Дельта P)				6 390 ± 28,00
Номер точки	Координата X	Координата Y	Метод определения	Погрешность
n1	645 000,01	1 442 158,42	Геодезический метод	0,10
n2	644 986,14	1 442 144,01	Геодезический метод	0,10
n3	645 006,51	1 442 124,41	Геодезический метод	0,10
n4	645 013,59	1 442 132,00	Геодезический метод	0,10
n5	645 048,85	1 442 097,89	Геодезический метод	0,10
n6	645 053,90	1 442 082,58	Геодезический метод	0,10
n7	645 048,65	1 442 080,15	Геодезический метод	0,10
n8	645 057,15	1 442 058,41	Геодезический метод	0,10
n9	645 062,10	1 442 060,11	Геодезический метод	0,10
n10	645 071,77	1 442 033,06	Геодезический метод	0,10
n11	645 111,75	1 441 964,74	Геодезический метод	0,10
n12	645 130,07	1 441 941,37	Геодезический метод	0,10
n13	645 135,98	1 441 946,59	Геодезический метод	0,10
n14	645 171,32	1 441 906,36	Геодезический метод	0,10
n15	645 195,99	1 441 929,10	Геодезический метод	0,10
n16	645 187,66	1 441 937,69	Геодезический метод	0,10
n17	645 189,13	1 441 939,13	Геодезический метод	0,10
n18	645 175,69	1 441 953,96	Геодезический метод	0,10
n19	645 160,35	1 441 939,01	Геодезический метод	0,10
n20	645 147,30	1 441 951,80	Геодезический метод	0,10
n21	645 128,33	1 441 976,02	Геодезический метод	0,10
n22	645 089,97	1 442 041,54	Геодезический метод	0,10
n23	645 086,20	1 442 052,10	Геодезический метод	0,10
n24	645 084,34	1 442 051,58	Геодезический метод	0,10
n25	645 079,42	1 442 064,79	Геодезический метод	0,10
n26	645 066,07	1 442 100,59	Геодезический метод	0,10
n27	645 068,71	1 442 101,53	Геодезический метод	0,10
n28	645 066,29	1 442 108,83	Геодезический метод	0,10
n29	645 053,66	1 442 121,06	Геодезический метод	0,10
n30	645 049,40	1 442 116,35	Геодезический метод	0,10
n31	645 014,48	1 442 150,27	Геодезический метод	0,10
n32	645 018,82	1 442 154,76	Геодезический метод	0,10
n33	645 012,85	1 442 160,54	Геодезический метод	0,10
n34	645 005,73	1 442 152,91	Геодезический метод	0,10
n1	645 000,01	1 442 158,42	Геодезический метод	0,10